# MIEJSCOWY PLAN ZAGOSPODAROWANIA PRZESTRZENNEGO

## DLA CZĘŚCI OBRĘBU RUDA ŻMIGRODZKA

N

SKALA 1:1000

0 25 50 75 100 125 m

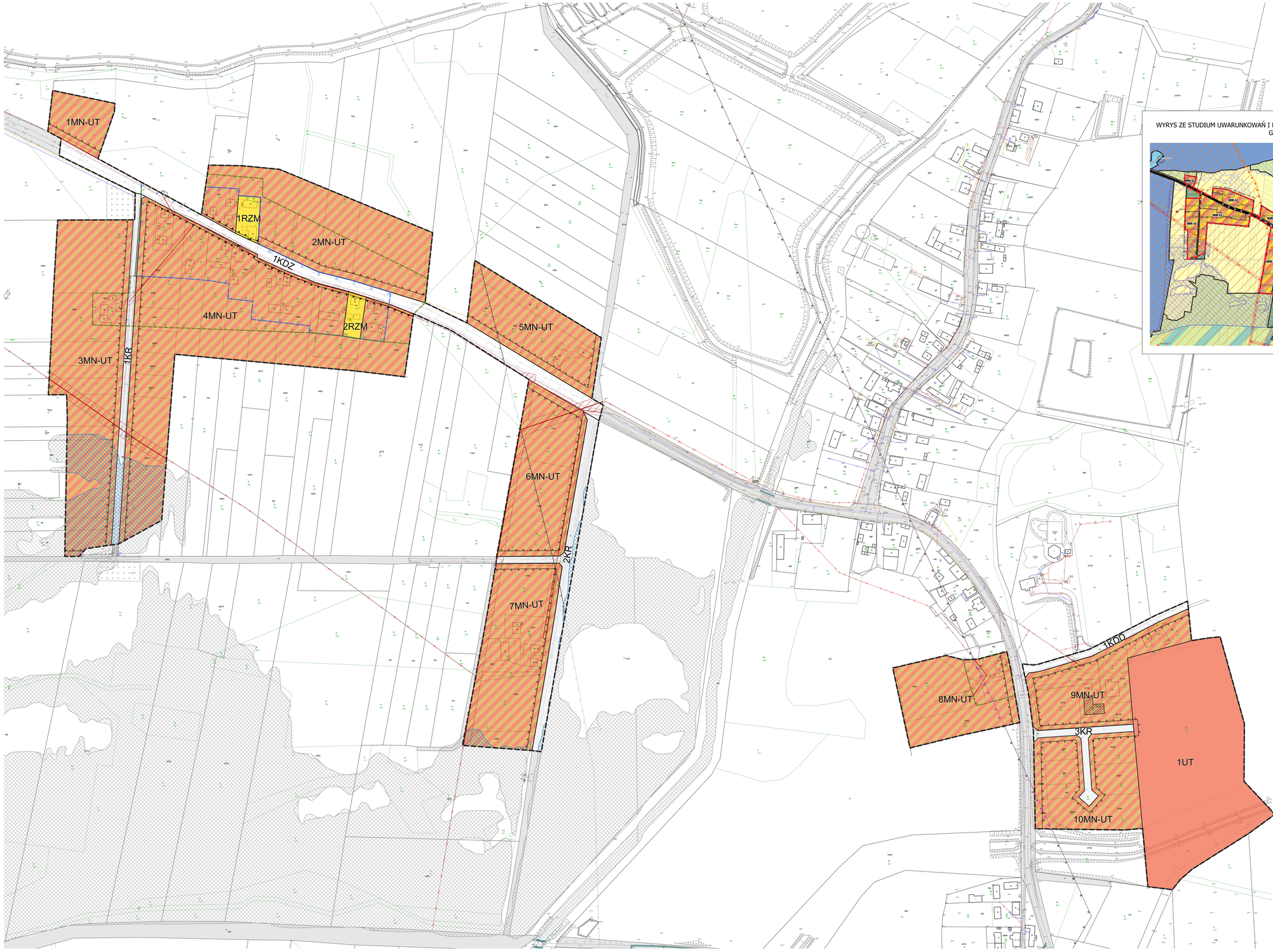


WYRYS ZE STUDIUM UWARUNKOWAŃ I KIERUNKÓW ZAGOSPODAROWANIA PRZESTRZENNEGO GMINY ŻMIGRÓD

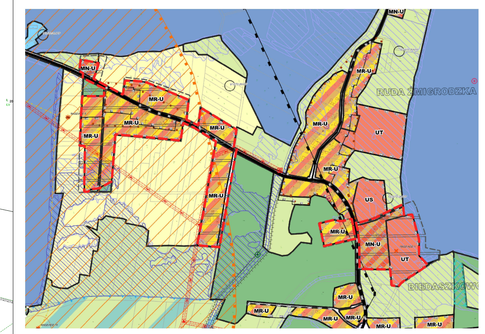





LEGENDA

- granica obszaru objętego planem miejscowym
- linia rozgraniczająca tereny o różnym przeznaczeniu lub różnych zasadach zagospodarowania
- nieprzekraczalna linia zabudowy
- obowiązująca linia zabudowy

PRZEZNACZENIA TERENÓW

- MN-UT teren zabudowy mieszkaniowej jednorodzinnej lub usług turystyki
- UT teren usług turystyki
- KDZ teren drogi zbiorczej
- KDD teren drogi dojazdowej
- KR teren komunikacji drogowej wewnętrznej
- RZM teren zabudowy zagrodowej

OBSZARY SZCZEGÓLNEGO ZAGROŻENIA POWODZIĄ

- obszar szczególnego zagrożenia powodzią, na którym prawdopodobieństwo wystąpienia powodzi jest średnie i wynosi 1%
- obszar szczególnego zagrożenia powodzią, na którym prawdopodobieństwo wystąpienia powodzi jest wysokie i wynosi 10%

ZŁOŻA

- granica złoża gazu ziemnego „Radziądz" (GZ 4694)

TERENY I OBSZARY GÓRNICZE

- granica obszaru i terenu górniczego „Radziądz I"

DZIEDZICTWO KULTUROWE

- strefa „B" ochrony konserwatorskiej
- strefa „K" ochrony konserwatorskiej
- strefa „OW" ochrony konserwatorskiej
- obiekt ujęty w gminnej ewidencji zabytków

PASY TECHNOLOGICZNE SIECI ELEKTROENERGETYCZNYCH

- pas technologiczny napowietrznej linii elektroenergetycznej niskiego napięcia
- pas technologiczny napowietrznej linii elektroenergetycznej średniego napięcia

OBSZAR OBIĘTY PLANEM MIEJSCOWYM ZNAJDUJE SIĘ W GRANICACH:
- Głównego Zbiornika Wód Podziemnych nr 303 Pradolina Barycz – Głogów (E),
- Parku Krajobrazowego „Dolina Baryczy",
- Obszaru Specjalnej Ochrony Siedlisk Natura 2000 „Dolina Baryczy" PLB020001,
- Specjalnego Obszaru Ochrony Siedlisk Natura 2000 „Ostoja nad Baryczą" PLH020041.

OZNACZENIA INFORMACYJNE NIE STANOWIĄCE USTALEŃ PLANU MIEJSCOWEGO

- napowietrzna linia elektroenergetyczna niskiego napięcia
- napowietrzna linia elektroenergetyczna średniego napięcia
- napowietrzna linia elektroenergetyczna niskiego napięcia poza granicą obszaru objętego planem miejscowynm
- napowietrzna linia elektroenergetyczna średniego napięcia poza granicą obszaru objętego planem miejscowynm
- obszar, na którym prawdopodobieństwo wystąpienia powodzi jest średnie i wynosi 1% poza granicą obszaru objętego planem miejscowynm
- obszar, na którym prawdopodobieństwo wystąpienia powodzi jest wysokie i wynosi 10% poza granicą obszaru objętego planem miejscowynm
- granica złoża poza granicą obszaru objętego planem miejscowynm
- granica obszaru i terenu górniczego poza granicą obszaru objętego planem miejscowynm
- układ komunikacyjny poza granicą obszaru objętego planem miejscowynm