




Program  
Rozwoju  
Obszarów  
Wiejskich  
na lata 2007-2013



# **PLAN ODNOWY MIEJSCOWOŚCI LASKOWA NA LATA 2010-2017**



**Gmina Żmigród**

**Powiat Trzebnicki**

**Województwo Dolnośląskie**

**Czerwiec 2010 r.**

# SPIS TREŚCI

|  |           |
|--|-----------|
| <b>I. Wstęp .....</b>  | <b>3</b>  |
| <b>II. Charakterystyka miejscowości .....</b>  | <b>5</b>  |
| <b>III. Inwentaryzacja zasobów .....</b>   | <b>7</b>  |
| <b>IV. Obszar o szczególnym znaczeniu dla zaspokojenia potrzeb kulturalno – społecznych mieszkańców.....</b>                   | <b>16</b> |
| <b>V. Analiza SWOT .....</b>   | <b>16</b> |
| <b>VI. Opis planowanych zadań inwestycyjnych i przedsięwzięć aktywizujących społeczność lokalną w perspektywie 7 lat .....</b> | <b>18</b> |
| <b>VII. Opis planowanego przedsięwzięcia .....</b>   | <b>19</b> |

# I. Wstęp

Podstawą rozwoju miejscowości Laskowa jest dokument pn. „Plan Odnowy Miejscowości Laskowa”, który określa misję, cele i kierunki działania wraz z zadaniami inwestycyjnymi na lata 2010 - 2017. Dokument ten został poddany ocenie mieszkańców, a następnie uchwalony przez nich na zebraniu wiejskim oraz przez Radę Miejską w Żmigrodzie.

Plan wpisuje się w cel strategiczny Narodowych Strategicznych Ram Odniesienia na lata 2007 – 2013, jakim jest „tworzenie warunków dla wzrostu konkurencyjności gospodarki polskiej opartej na wiedzy i przedsiębiorczości, zapewniającej wzrost zatrudnienia oraz wzrost poziomu spójności społecznej, gospodarczej i przestrzennej”. Powyższy cel strategiczny realizowany jest przez 6 celów horyzontalnych. Plan Odnowy Miejscowości Laskowa ma odniesienie do celu: „wyrównanie szans rozwojowych i wspomaganie zmian strukturalnych na obszarach wiejskich”.

Plan jest spójny z Programem Rozwoju Obszarów Wiejskich na lata 2007-2013, w szczególności w odniesieniu do Osi 3 „Jakość życia na obszarach wiejskich i różnicowanie gospodarki wiejskiej”, w zakresie realizacji działania „Odnowa i rozwój wsi”.

W zakresie realizacji Strategii Rozwoju Województwa Dolnośląskiego Plan wpisuje się w realizację celu zasadniczego jakim jest: „żyć w spokoju ducha, w zgodzie z ludźmi i w harmonii z naturą.” Jest zgodny z pięcioma celami strategicznymi: integracją dolnośląską, renesansem cywilizacyjnym, społeczeństwem obywatelskim, innowacyjną gospodarką i otwarciem na świat. Ponadto służy realizacji misji województwa, jaką jest stwarzanie warunków do osiągnięcia zrównoważonego i trwałego rozwoju zgodnego ze standardami Unii Europejskiej poprzez optymalne wykorzystanie wszystkich dostępnych walorów województwa oraz wynegocjowanych przez Polskę warunków akcesji.

Dokument jest spójny ze Strategią Zrównoważonego Rozwoju Miasta i Gminy Żmigród do roku 2014 i jej głównymi celami: ładem środowiskowym, ładem społecznym, ładem gospodarczym i ładem zarządzania.

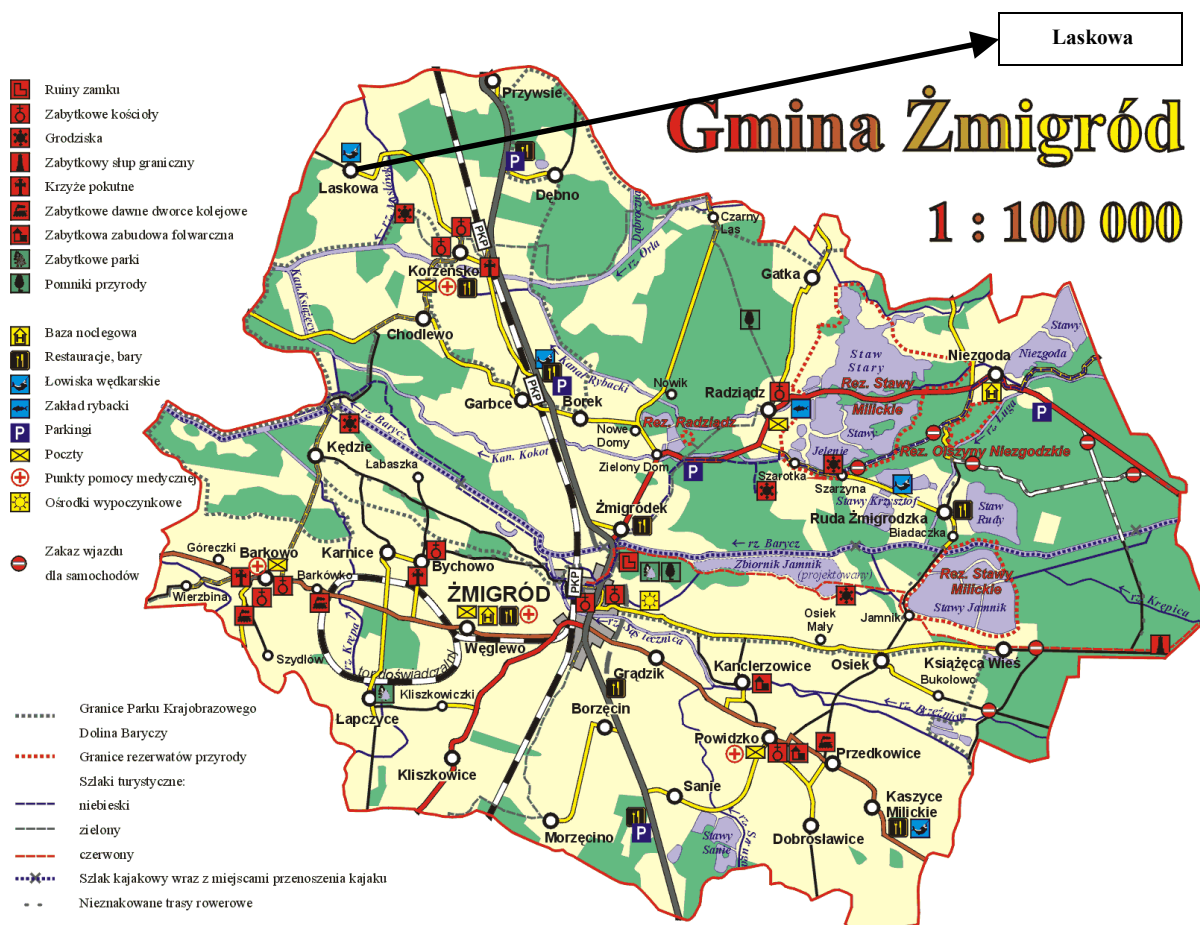
Plan odnowy miejscowości Laskowa został przygotowany zgodnie z wytycznymi Rozporządzenia Ministra Rolnictwa i Rozwoju Wsi z dnia 14 lutego 2008 r. w sprawie szczegółowych warunków i trybu przyznawania pomocy finansowej w ramach działania „Odnowa i rozwój wsi”, objętego Programem Rozwoju Obszarów Wiejskich na lata 2007 -2013”.

Plan Odnowy Miejscowości Laskowa obejmuje swoim zasięgiem obszar tej miejscowości. Niniejsze opracowanie zawiera charakterystykę miejscowości, inwentaryzację zasobów służącą ujęciu stanu rzeczywistego, analizę SWOT czyli mocne i słabe strony miejscowości, planowane kierunki rozwoju, oraz przedsięwzięcia wraz z szacunkowym kosztorysem i harmonogramem działań.

## II. Charakterystyka miejscowości

Miejscowość Laskowa położona jest na północnych rubieżach Gminy Żmigród, w powiecie trzebnickim w województwie dolnośląskim. Przez miejscowość przebiega droga powiatowa nr 12 łącząca gminę Żmigród i Gminę Wąsosz. Laskowa są miejscowością rolniczą, otoczoną polami uprawnymi w większości IV klasy użytkowej.

Rys. 1 Lokalizacja miejscowości Laskowa na tle Gminy Żmigród



Źródło: strona internetowa [www.zmigrod.com.pl](http://www.zmigrod.com.pl)

Laskowa charakteryzuje się historyczną zabudową zagrodową. Budynki zlokalizowane są wzdłuż jednej ulicy, co jest charakterystyczne dla miejscowości powstających na przełomie wieku XIX i XX w państwie Niemieckim. Zarówno budynki gospodarcze jak i mieszkalne w całości murowane są z cegieł o charakterystycznych dwuspadowych dachach krytych dachówką ceramiczną lub betonową w kolorze czerwonym. *Laskowa przylega do dużych kompleksów leśnych, będących pod zarządem Nadleśnictwa Żmigród, Leśnictwo Przywście. Bliskość lasów powoduje iż miejscowość cieszy się unikatowym mikroklimatem, jak również czystym powietrzem.*

*Obecnie Laskowa leży na granicy województwa dolnośląskiego i wielkopolskiego. Granica pomiędzy województwami jest odwzorowaniem historycznej granicy pomiędzy Polską a Niemcami.*

*Zdjęcie 1. Zabudowa miejscowości Laskowa*



Po II wojnie światowej w miejscowości Laskowa nie straciły nic z przed wojennej świetności, żadne zabudowania nie ucierpiały w działaniach wojennych. W dzisiejszych czasach mieszkańcy Laskowa starają się odtworzyć piękny charakter wioski.

W zachodniej części wioski znajduje się kopalnia piasku prowadzona przez Pana Krzysztofa Nogałę. Piasek z kopalni wykorzystywany jest do produkcji kostki betonowej w pobliskim Przedsiębiorstwie Produkcji Betonów „Kaczmarek” oraz na potrzeby mieszkańców gminy Żmigród.

Zdjęcie 3. Widok wioski od strony północnej



### III. Inwentaryzacja zasobów

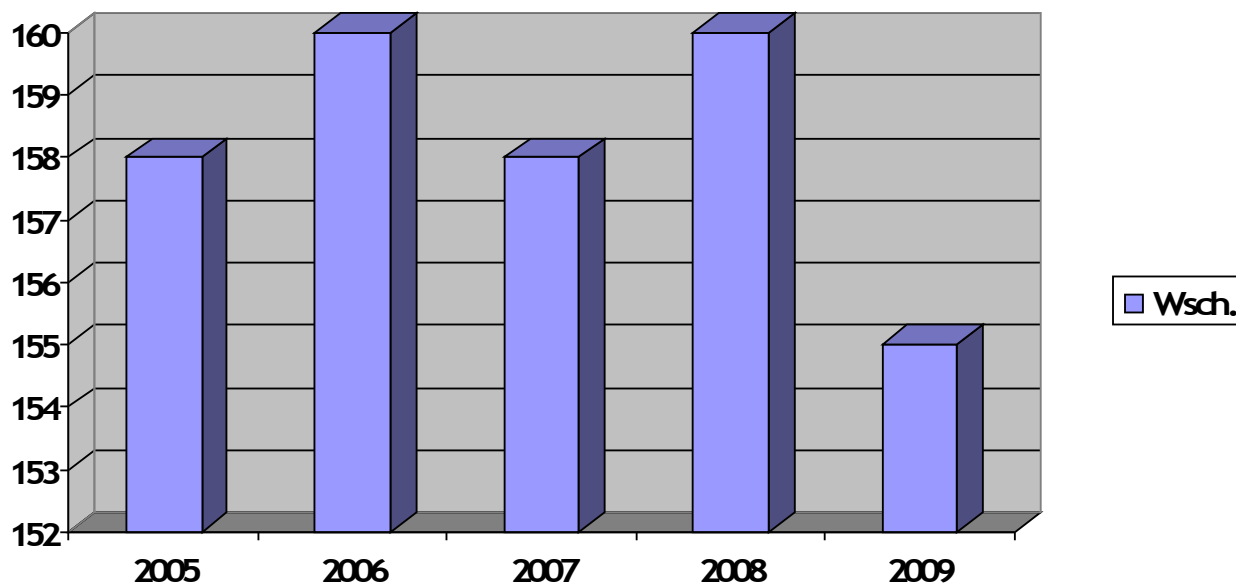
Miejscowość Laskowa zamieszkuje obecnie 155 osoby (stan na 31.12.2009 r.), Demografię ludności w miejscowości przedstawiają poniższe tabele i wykresy.

Tabela 1. Stan ludności miejscowości Laskowa (na dzień 31.12.2009 r.)

| WYSZCZEGÓLNIENIE             | Liczby     |
|------------------------------|------------|
| Stan ludności ogółem, w tym: | <b>155</b> |
| Kobiety                      | <b>80</b>  |
| Mężczyźni                    | <b>75</b>  |
| Urodzenia ogółem w 2009 r.   | <b>0</b>   |
| Zgony ogółem w 2009 r.       | <b>3</b>   |

Źródło: opracowanie na podstawie danych z Urzędu Miejskiego w Żmigrodzie.

Rys 2. Struktura ludności w latach 2005-2009.



Źródło: opracowanie na podstawie danych z Urzędu Miejskiego w Żmigrodzie.

Z powyższego wykresu zauważyć można wzrost liczby mieszkańców zamieszkujących sołectwo Laskowa. W porównaniu roku 2009 do roku 2005 liczba mieszkańców zmniejszyła się o 3 osób. Wzrost liczby mieszkańców spowodowany jest migracją ludzi z dużych miast, którzy cenią sobie spokój i bliskość z naturą.

Tabela 2. Struktura ludności w przedziałach wiekowych w latach 2005-2009

| Wiek             | 2005       | 2006       | 2007       | 2008       | 2009       |
|------------------|------------|------------|------------|------------|------------|
| przedprodukcyjny | 38         | 39         | 38         | 39         | 37         |
| produkcyjny      | 96         | 98         | 96         | 98         | 97         |
| poprodukcyjny    | 24         | 23         | 24         | 23         | 21         |
| <b>Razem</b>     | <b>158</b> | <b>160</b> | <b>158</b> | <b>160</b> | <b>155</b> |

Źródło: opracowanie na podstawie danych z Urzędu Miejskiego w Żmigrodzie.

Z analizy tabeli wynika, iż ludność w wieku przedprodukcyjnym stanowi 23,87%, w wieku produkcyjnym 62,58%, a w wieku poprodukcyjnym 13,55%. Relacja tych liczb jest



korzystna, świadczy to o stosunkowo młodym społeczeństwie.

W miejscowości Garbce według danych Powiatowego Urzędu Pracy w Trzebnicy, zarejestrowanych bezrobotnych na dzień 31.12.2009 r. było: 8 osób, w tym: 6 kobiety.

Podstawą gospodarki m. Laskowa jest rolnictwo. Całkowita powierzchnia gruntów położonych w obrębie miejscowości Laskowa wynosi ok. 1126,6125 (wg. Ewidencji gruntów) Użytki rolne zajmują 57,95 % ogólnej powierzchni sołectwa, a liczba gospodarstw rolnych na koniec 2009 r. wynosiła 38.

*Tabela 3. Liczba oraz wielkość gospodarstw w m. Laskowa (na dzień 31.12.2009 r.)*

| <b>WYSZCZEGÓLNIENIE</b> | <b>Rok 2009</b> |
|-------------------------|-----------------|
| Liczba gospodarstw      | <b>38</b>       |
| 1-1,99 ha               | <b>9</b>        |
| 2-4,99 ha               | <b>8</b>        |
| 5-6,99 ha               | <b>5</b>        |
| 7-9,99 ha               | <b>2</b>        |
| 10-14,99 ha             | <b>5</b>        |
| 15 i więcej ha          | <b>9</b>        |

*Źródło: opracowanie na podstawie danych z Urzędu Miejskiego w Żmigrodzie.*

Na terenie sołectwa Laskowa dominują małe gospodarstwa rolne o powierzchniach od 1 ha do 5 ha. Natomiast dużych gospodarstw rolnych tj. powyżej 15 ha jest tylko 9. Oznacza to, że mieszkańcy wsi Laskowa prowadzą małe, rodzinne gospodarstwa nie nastawione na szerszą działalność rolniczą.

*Zdjęcie 4 i 5. Zabudowa gospodarstw we wsi Laskowa*



Głównym kierunkiem upraw w Laskowa są zboża, a wśród nich, żyto i mieszanki zbożowe. Uprawiane są również buraki, a na słabszych glebach oraz ziemniaki. Na terenie miejscowości znajdują się znaczne połacie łąk co związane jest z głównym nurtem rozwoju rolnictwa w miejscowości Laskowa tj. hodowli krów mlecznych oraz koni.

W ewidencji działalności gospodarczej prowadzonej przez Burmistrza Gminy Żmigród zarejestrowanych jest 4 podmiotów gospodarczych, których właściciele zameldowani są we wsi Laskowa i prowadzą działalność na jej terenie.

*Tabela 4. Liczba oraz rodzaj zarejestrowanych podmiotów działalności gospodarczej w m. Laskowa (na dzień 31.12.2008 r.).*

| <b>WYSZCZEGÓLNIENIE</b> | <b>ILOŚĆ</b> |
|-------------------------|--------------|
| Handel detaliczny       | <b>3</b>     |
| Usługi leśne            | <b>1</b>     |
| <b>OGÓŁEM:</b>          | <b>4</b>     |

*Źródło: opracowanie na podstawie danych z Urzędu Miejskiego w Żmigrodzie.*

We wsi Laskowa najczęściej działają jednoosobowe podmioty gospodarcze prowadzące działalność o charakterze usługowym lub handlowym. Na terenie miejscowości znajduje się średnie przedsiębiorstwo działające pod nazwą Nogała zajmująca się sprzedażą piasku i żwiru.

### **Transport i komunikacja**

Do Laskowa dojechać można od strony Korzeńska drogą powiatową nr 1111D oraz od strony Przywsia z drogi krajowej nr 5 relacji Wrocław – Poznań drogą gminną nr 101276D. *Najbliższa stacja kolejowa znajduje się w miejscowości Korzeńsko, oddalonej o ok. 5 km.*

### **Zaopatrzenie gminy w energię elektryczną i sieci wodno ściekowe**

Wieś jest całkowicie zelektryfikowana, posiada telefony stacjonarne oraz sieć wodociągową według poniższego zestawienia.

**Tabela 5. Sieć wodociągowa miejscowości Laskowa.**

| <b>Długość sieci wodociągowej [km]</b> | <b>Długość przyłączy [km]</b> | <b>Liczba przyłączy [szt.]</b> |
|--|-------------------------------|--------------------------------|
| 2,6                                    | 0,6                           | 65                             |

*Źródło: opracowanie własne na podstawie danych z Urzędu Miejskiego w Żmigrodzie.*

Woda dla mieszkańców Laskowa dostarczana jest z wodociągów miejskich znajdujących

się w miejscowości Żmigródek obsługiwanych przez Miejski Zakład Gospodarki Komunalnej w Żmigrodzie. Na terenie miejscowości nie ma sieci kanalizacji sanitarnej. Mieszkańcy Laskowa posiadają własne przydomowe oczyszczalnie ścieków oraz zbiorniki bezodpływowe. Ich opróżnianie odbywa się za pomocą pojazdów asenizacyjnych, następnie ścieki są przekazywane do gminnej mechaniczno – biologicznej oczyszczalni ścieków w Żmigrodzie obsługiwanej przez Przedsiębiorstwo Gospodarki Komunalnej „Dolina Baryczy” w Miliczu.

### **Gospodarka odpadami**

Odpady mieszkańców są wywożone przez Miejski Zakład Gospodarki Komunalnej w Żmigrodzie na sortownię odpadów prowadzoną przez firmę Lech Met. Miejscowość objęta jest Programem Selektywnej Zbiórki Odpadów, prowadzonym przez Gminę Żmigród.

### **Oświata**

Z terenu miejscowości Laskowa dzieci i młodzież dowożone są autobusem szkolnym do Szkoły Podstawowej im. Polskich Olimpijczyków w Korzeńsku i Gimnazjum im. Macieja Rataja w Żmigrodzie.

### **Ochrona zdrowia**

W miejscowości Laskowa brak jest zakładu opieki zdrowotnej. Mieszkańcy, w zakresie podstawowej opieki medycznej, korzystają z usług PZZLA w Żmigrodzie oraz Wiejskiego Ośrodka Zdrowia w m. Korzeńsko bądź lekarzy rodzinnych. W przypadku zaopatrzenia w środki farmaceutyczne korzystają z aptek i punktów aptecznych zlokalizowanych w Żmigrodzie.

### **Kultura i sport**

Na terenie wsi Laskowa istnieje boisko sportowe, ale wioska nie posiada żadnej drużyny sportowej.

*Zdjęcie 6. Plac zabaw w Laskowej.*



*Zdjęcie 7. Boisko sportowe w m. Laskowa*

Na terenie wsi prężnie koło Gospodyń wiejskich organizuje corocznie imprezy takie jak Dzień kobiet, Dzień matki, Dzień dziecka, Dożynki wioskowe, Mikołajki.

W 2009 r. na boisku wiejskim powstał nowy plac zabaw. Dzięki inicjatywie mieszkańców teren wokół placu zabaw został uprzątnięty i zagospodarowany.

Zdjęcie 6. Plac zabaw w m. Laskowa.



### **Zasoby kulturowe i historyczne**

Na terenie miejscowości Garbce znajdują się następujące obiekty zabytkowe wpisane do Wojewódzkiej Ewidencji Zabytków i rejestru Zabytków Gminy Żmigród:

- Dom mieszkalny, nr 10, około 1910 r.
- Dom mieszkalno-gospodarczy nr 16, 2 poł. XIX w. pocz. XX w.
- Dom mieszkalny, nr 17, około 1910 r.
- Dom mieszkalny, nr 19, około 1910 r.
- Dom mieszkalny oraz stodoła, nr 20, k. XIX w.
- Dom mieszkalny, nr 30, około 1920 r.
- Dom mieszkalny, nr 31a, k. XIX w.

Zdjęcia 8, 9, 10 i 11. Przykładowe budynki wpisane do Wojewódzkiej Ewidencji Zabytków i rejestru Zabytków Gminy Żmigród



#### **IV. Obszar o szczególnym znaczeniu dla zaspokojenia potrzeb kulturalno – społecznych mieszkańców.**

Obszarem o szczególnym znaczeniu dla zaspokojenia potrzeb mieszkańców, sprzyjającym nawiązaniu kontaktów społecznych, ze względu na jego położenie oraz cechy funkcjonalno – przestrzenne, jest teren boiska sportowego, gdzie znajduje się plac zabaw dla dzieci. Nieopodal boiska sportowego znajduje się las oraz strzelnica sportowa. Z uwagi na lokalizację na tym obszarze głównych obiektów sportowo-rekreacyjnych pełni on bardzo istotną funkcję w życiu mieszkańców wsi. Brak jednak w tym miejscu wielofunkcyjnej przestrzeni, gdzie mieszkańcy mogli by się spotykać i organizować imprezy integrujące społeczność lokalną, co zdecydowanie obniża atrakcyjność obszaru dla mieszkańców jak i dla przyjezdnych. Dlatego też istnieje potrzeba zagospodarowania i uporządkowania tego terenu i modernizacji istniejących obiektów lub budowa nowych pozwoli zwiększyć atrakcyjność wioski dla mieszkańców i okolicznych społeczności.

#### **V. Analiza SWOT**

Analiza SWOT posłużyła do przeanalizowania miejscowości Garbce pod kątem jej mocnych i słabych stron, oraz określenia jej szans i zagrożeń, stwarzanych przez otoczenie. Pozwala to na określenie obecnej sytuacji tej miejscowości oraz przyszłych kierunków jej rozwoju. Skrót SWOT pochodzi od pierwszych liter angielskich słów strengths (mocne strony), weaknesses (słabe strony), oportunities (szanse), threats (zagrożenia).



| <b>Mocne strony</b>  | <b>Słabe strony</b>  |
|--|--|
| <ul style="list-style-type: none"> <li>- czyste powietrze,</li> <li>- sieć wodociągowa,</li> <li>- sieć kanalizacyjna,</li> <li>- długie tradycje rolnicze,</li> <li>- poparcie mieszkańców dla realizowanych projektów,</li> <li>- poparcie władz gminy dla realizowanych zadań,</li> <li>- dobra współpraca pomiędzy stowarzyszeniami działającymi na terenie miejscowości,</li> </ul> | <ul style="list-style-type: none"> <li>- trudna sytuacja finansowa części mieszkańców, spowodowana strukturalnym bezrobociem,</li> <li>- brak dostępu do infrastruktury kulturalnej,</li> <li>- słaba promocja terenu,</li> <li>- niski standard życia części mieszkańców,</li> <li>- brak chodników,</li> <li>- brak kanalizacji sanitarnej,</li> </ul>                           |
| <b>Szanse</b>  | <b>Zagrożenia</b>  |
| <ul style="list-style-type: none"> <li>- rozwój rolnictwa,</li> <li>- fundusze unijne,</li> <li>- rozwój gospodarczy gminy,</li> <li>- rozwój turystyki,</li> <li>- rozwój edukacji, kultury i sportu,</li> <li>- rozbudowa infrastruktury ekonomicznej, technicznej i społecznej</li> </ul>   | <ul style="list-style-type: none"> <li>- rozwarstwianie się społeczeństwa,</li> <li>- zmienność prawa,</li> <li>- możliwość „ucieczki młodych ludzi”,</li> <li>- niestabilna sytuacja materialna państwa,</li> <li>- <i>niestabilna sytuacja materialna państwa,</i></li> <li>- <i>rozwój szeroko pojętej patologii,</i></li> <li>- <i>starzejące się społeczeństwo</i></li> </ul> |

## **VI. Opis planowanych zadań inwestycyjnych i przedsięwzięć aktywizujących społeczność lokalną w perspektywie 7 lat**

Planowane kierunki rozwoju mają na celu stworzenie lepszych warunków dla rozwoju mieszkańców, podniesienie jakości życia i pracy na wsi, wzrost atrakcyjności turystycznej i inwestycyjnej oraz promocje miejscowości. Zasięg terytorialny Planu wyznaczają granice administracyjne sołectwa Laskowa. Zgodnie z założeniami Strategii Rozwoju dla Gminy Żmigród na lata 2004-2014 dokonano identyfikacji poszczególnych projektów w podziale na cele szczegółowe. Projekty te określają cele nadrzędne w poszczególnych sferach rozwoju wsi. Wyboru działań inwestycyjnych dokonano w oparciu o konsultacje społeczne i analizę SWOT przeprowadzoną podczas warsztatów szkoleniowych poświęconych „Planowaniu w procesie odnowy wsi”, które odbyły się w ramach działań przygotowawczych do wdrożenia Programu Rozwoju Obszarów Wiejskich na lata 2007-2013; oś 3 „jakość życia na obszarach wiejskich i różnicowanie gospodarki wiejskiej” w ramach działania „odnowa i rozwój wsi”. Umieszczone przedsięwzięcia zostały zaplanowane na lata 2008-2013 i będą realizowane w ramach zadań własnych gminy i w oparciu o Wieloletni Plan Inwestycyjny. Jedno z tych zadań będzie finansowane przez Program Rozwoju Obszarów Wiejskich na lata 2007-2013. Natomiast inne inwestycje sfinansowane będą przy udziale budżetu gminy i dostępnych funduszy pozabudżetowych.

Wieloletni plan inwestycyjny i przedsięwzięć aktywizujących sołectwa Laskowa stanowi załącznik nr 1 do Planu Odnowy Miejscowości

## VII. Opis planowanego przedsięwzięcia

Po konsultacjach społecznych, za najważniejszy cel do zrealizowania w latach 2010-2017, spośród zadań zmierzających do rozwoju miejscowości, uznano prace związane z budową świetlicy wiejskiej wraz z wyposażeniem oraz zagospodarowaniem terenu.

### I. Budowa świetlicy wiejskiej wraz z wyposażeniem

#### Uzasadnienie:

Inwestycja zlokalizowana będzie w na boisku wiejskim w północnej części wioski przy kompleksie leśnym, na działce o numerze ewidencyjnym 15 AM-1 Laskowa. Polepszy ona wyraźnie estetykę wioski oraz wizerunek przyległego terenu, który obecnie jest częściowo uporządkowanym, co przedstawia poniższe zdjęcie.

*Zdjęcie 12. Boisko sportowe.*



Budowa nowej świetlicy wiejskiej pełnić będzie rolę miejsca zebrań ludności wiejskiej, Rady Sołeckiej oraz spotkań młodzieży szkolnej. Remiza Strażacka będzie stymulować rozwój kulturalny i zaspokajać potrzeby lokalnej społeczności w zakresie dostępu do kultury w sołectwie. Stale rozrastająca się oferta kulturalna, w tym szczególnie dla dzieci i młodzieży uzasadnia konieczność jej remontu i rozbudowy. Zasadniczym celem inwestycji jest polepszenie bazy lokalowej, integracja i aktywizacja społeczności lokalnej i wzrost zainteresowania szeroko pojętą kulturą. Ponadto inwestycja spowoduje urozmaicenie oferty w odniesieniu do środowisk dziecięcych i młodzieżowych oraz podniesienie atrakcyjności obszarów wiejskich, jako miejsce zamieszkania, pracy i prowadzenia działalności gospodarczej. Zakup wyposażenia do remizy strażackiej pozwoli na organizowanie zajęć pozaszkolnych, podczas ferii zimowych i letnich, kiedy pogoda nie pozwala na organizowanie imprez na wolnym powietrzu (zajęcia plastyczne, gry i zabawy).

## **II. Zagospodarowanie terenu wokół świetlic wiejskiej**

### Uzasadnienie:

Prace związane z zagospodarowaniem terenu wokół remizy strażackiej polegać będą na urządzeniu miejsca na ognisko, budowie miejsc postojowych, wytyczeniu ścieżek spacerowych wraz z ławkami, utwardzeniu terenu oraz usytuowaniu stołu do tenisa stołowego. Cały teren zostanie obsadzony zielenią.

Zagospodarowanie terenu podniesie walory estetyczne wsi Borzęcin, a co najważniejsze przyniesie wymierne korzyści rozwojowe dla najmłodszych mieszkańców miejscowości. Stół do tenisa stołowego (na stałe zamontowany do ziemi) uatrakcyjni także spędzanie wolnych popołudni i dni przez młodzież szkolną, która będzie miała możliwość rozwijania się sportowo.

Planowana inwestycja ma służyć zagospodarowaniu nieużytków oraz rewitalizacji wiejskiego krajobrazu. Podjęte działania przyczynią się do racjonalnego wykorzystania zasobów środowiska gminy Żmigród. Dzięki zagospodarowaniu terenu, rozbudowie i remoncie remizy strażackiej stworzone zostaną warunki do ukształtowania się centrum kulturalno - rekreacyjnego miejscowości. Tego typu działania przyczyniają się do spadku dysproporcji rozwojowych pomiędzy miastem, a wsią.

### **Kosztorys planowanego przedsięwzięcia**

Tabela 7. Kosztorys planowanego przedsięwzięcia.

| <b>Lp</b> | <b>Zakres zadań w ramach przedsięwzięcia</b> | <b>Koszt [zł]</b> |
|-----------|--|-------------------|
| 1         | Budowa świetlicy wiejskiej                   | 500 000,00        |
| 2         | Zagospodarowanie terenu wokół świetlicy      | 100 000,00        |
| 3         | Wyposażenie świetlicy                        | 50 000,00         |
|           | <b>RAZEM</b>                                 | <b>650 000,00</b> |

*Źródło: Opracowanie własne na podstawie kosztorysu inwestorskiego.*

### **Harmonogram planowanego przedsięwzięcia**

Tabela 8. Harmonogram

| <b>Lp</b> | <b>Zakres zadań planowanych w ramach przedsięwzięcia</b> | <b>Planowany termin rozpoczęcia zadania</b> | <b>Planowany termin zakończenia zadania</b> |
|-----------|--|---|---|
| 1         | Budowa świetlicy wiejskiej                               | maj 2011 r.                                 | grudzień 2011 r.                            |
| 2         | Zagospodarowanie terenu wokół świetlicy                  | grudzień 2011 r.                            | luty 2012 r.                                |
| 3         | Wyposażenie świetlicy                                    | luty 2012 r.                                | kwiecień 2012 r.                            |

*Źródło: Opracowanie własne na podstawie projektu budowlanego.*

**Opracował:**

*Kamil Belczarz*

**Zatwierdził:**