

ZARZĄDZENIE NR 0050.78.2015
BURMISTRZA GMINY ŻMIGRÓD
z dnia 19.06.2015 r.

w sprawie przedłożenia projektów uchwał Radzie Miejskiej w Żmigrodzie

Na podstawie art. 30 ust. 2 pkt 1 ustawy z dnia 8 marca 1990 roku o samorządzie gminnym (tekst jednolity z 2013 r. poz. 594 ze zm.) zarządzam, co następuje:

- §1. Kieruję na posiedzenie Rady Miejskiej projekt uchwał:
- 1) w sprawie zatwierdzenia sprawozdania finansowego za 2014 rok,
 - 2) w sprawie absolutorium dla Burmistrza Gminy Żmigród z tytułu wykonania budżetu gminy za 2014 rok,
 - 3) w sprawie zmiany uchwały nr 0007.XXIII.161.2012 Rady Miejskiej w Żmigrodzie z dnia 27 września 2012 r. w sprawie podziału gminy na stałe obwody głosowania , ustalenia ich numerów , granic i siedzib obwodowych komisji wyborczych,
 - 4) w sprawie powołania Zespołu do opiniowania kandydatów na ławników
 - 5) w sprawie przyjęcia Strategii Zrównoważonego Rozwoju Gminy Żmigród na lata 2015-2020,
 - 6) zmieniająca uchwałę nr 0007.V.31.2015 Rady Miejskiej w Żmigrodzie z dnia 25 lutego 2015 r. w sprawie określenia kryteriów na drugim etapie postępowania rekrutacyjnego do publicznego przedszkola, oddziałów przedszkolnych w szkołach podstawowych prowadzonych przez Gminę Żmigród , przyznania tym kryterium liczby punktów oraz określenia dokumentów niezbędnych do potwierdzenia spełnienia tych kryteriów,
 - 7) w sprawie nadania nazwy skwerowi w Żmigrodzie,
 - 8) w sprawie przyznania dotacji na roboty budowlane przy zabytkach wpisanych do rejestru zabytków ,
 - 9) w sprawie przystąpienia do sporządzenia miejscowego planu zagospodarowania przestrzennego dla terenu przy ul. Kolejowej w Żmigrodzie,
 - 10) w sprawie przystąpienia do sporządzenia miejscowego planu zagospodarowania przestrzennego dla działki nr 212/4 obręb Garbce,
 - 11) w sprawie przystąpienia do sporządzenia zmiany „Studium uwarunkowań i kierunków zagospodarowania przestrzennego gminy Żmigród” dla części obrębu geodezyjnego Garbce,
 - 12) w sprawie przystąpienia do sporządzenia zmiany „Studium uwarunkowań i kierunków zagospodarowania przestrzennego gminy Żmigród” dla części obrębu geodezyjnego Sanie,
 - 13) w sprawie przystąpienia do sporządzenia zmiany „Studium uwarunkowań i kierunków zagospodarowania przestrzennego gminy Żmigród” dla części obrębu geodezyjnego Dębno,
 - 14) w sprawie przystąpienia do sporządzenia zmiany „Studium uwarunkowań i kierunków zagospodarowania przestrzennego gminy Żmigród” dla części obrębu geodezyjnego Borzęcin,
 - 15) w sprawie przystąpienia do sporządzenia zmiany „Studium uwarunkowań i kierunków zagospodarowania przestrzennego gminy Żmigród” dla części obrębu geodezyjnego Korzeńsko,

- 16) w sprawie wyrażenia woli kontynuacji członkostwa Gminy Żmigród w Stowarzyszeniu „Partnerstwo dla Doliny Baryczy” z siedzibą w Miliczu w okresie programowania 2014-2020,
- 17) w sprawie utworzenia oraz nadania statutu jednostce budżetowej pod nazwą „Placówka Wsparcia Dziennego w Żmigrodzie”,
- 18) w sprawie zaciągnięcia pożyczki z Wojewódzkiego Funduszu Ochrony Środowiska i Gospodarki Wodnej we Wrocławiu
- 19) w sprawie zmiany wieloletniej prognozy finansowej Gminy Żmigród na rok 2015 i lata następne,
- 20) w sprawie zmian w budżecie Gminy na 2015 rok,
- 21) w sprawie utworzenia odrębnego obwodu głosowania dla przeprowadzenia głosowania w referendum ogólnokrajowym, zarządzonym na dzień 6 września 2015 r.
- 22) w sprawie zmiany uchwały nr 0007.XXVIII.200.2012 Rady Miejskiej w Żmigrodzie z dnia 28 grudnia 2012 r. w sprawie wyboru metody ustalania opłaty za gospodarowanie odpadami komunalnymi oraz wysokości stawki opłaty za gospodarowanie odpadami komunalnymi i stawki opłaty za pojemniki o określonej pojemności.

§ 2. Zarządzenie wchodzi w życie z dniem wydania.

BURMISTRZ

mgr inż. Robert Lewandowski

L.p.	Imię i Nazwisko	Zakres kompetencji	Data i podpis	Uwagi
1.	Małgorzata Schnitzer	przygotował	19.06.2015 r.	
2.	Grażyna Kalicka / Kierownik Ref. ORP	przełgląd		
3.	Karolina Kaszuba / Radca Prawny	opinia	19.06.2015r.	
4.	Anna Dobrowolska / Skarbnik Gminy lub osoba upoważniona	opinia		
5.	Grażyna Kalicka / Pełnomocnik ds. SZJ	przełgląd		

UCHWAŁA NR 0007.....2015
RADY MIEJSKIEJ W ŻMIGRODZIE
z dnia czerwca 2015 roku

w sprawie zatwierdzenia sprawozdania finansowego za 2014 rok.

Na podstawie art. 18 ust. 2 pkt 4 ustawy z dnia 8 marca 1990 r. o samorządzie gminnym (tekst jednolity: Dz. U. z 2013, poz. 594 ze zm.) oraz art. 270 ust. 4 ustawy z dnia 27 sierpnia 2009 r. o finansach publicznych (tekst jednolity Dz. U. z 2013 r. poz. 885 z późn. zm.), Rada Miejska w Żmigrodzie uchwala, co następuje:

§ 1. Zatwierdza/nie zatwierdza się sprawozdanie finansowe wraz ze sprawozdaniem z wykonania budżetu Gminy Żmigród za 2014 rok.

§ 2. Uchwała wchodzi w życie z dniem podjęcia.

UZASADNIENIE

Zgodnie z art. 270 ust. 4 ustawy z dnia 27 sierpnia 2009 r. o finansach publicznych Rada Miejska w Żmigrodzie, jako organ stanowiący zobligowana została do rozpatrzenia i zatwierdzenia sprawozdania finansowego wraz ze sprawozdaniem z wykonania budżetu w terminie do dnia 30 czerwca roku następnego po roku budżetowym.

L.p.	Imię i Nazwisko	Zakres kompetencji	Data i podpis	Uwagi
1.	M. Schnitzer /Pracownik	przygotował	22.05.2015 r.	
2.	Grażyna Kalicka /Kierownik	przegląd	22.05.2015	
3.	Karolina Kaszuba/ Radca Prawny/	opinia	22.05.2015	
4.	Anna Dobrowolska/ Skarbnik Gminy	opinia		
5.	Grażyna Kalicka /Pełnomocnik SZJ	przegląd	22.05.2015	
6.	Przewodniczący Rady Miejskiej w Żmigrodzie Jan Czyżowicz	zatwierdził	30.06.2015	

UCHWAŁA NR 0007.....2015
RADY MIEJSKIEJ W ŻMIGRODZIE
z dnia czerwca 2015 roku

w sprawie absolutorium dla Burmistrza Gminy Żmigród z tytułu wykonania budżetu gminy za 2014 rok

Na podstawie art. 18 ust. 2 pkt 4 z dnia 8 marca 1990 r. o samorządzie gminnym (tekst jednolity: Dz. U. z 2013, poz. 594 ze zm.) oraz art. 271 ust. 1 ustawy z dnia 27 sierpnia 2009 r. o finansach publicznych (tekst jednolity Dz. U. z 2013 r. poz. 885 z późn. zm.)

Po zapoznaniu się z:

- 1) Sprawozdaniem z wykonania budżetu gminy za 2014 r..
- 2) Sprawozdaniem finansowym oraz informacją o stanie mienia gminy.
- 3) Opinią Regionalnej Izby Obrachunkowej o przedłożonym przez Burmistrza Gminy sprawozdaniu z wykonania budżetu gminy za 2014 r.
- 4) Wnioskiem Komisji Rewizyjnej dotyczącym udzielenia absolutorium Burmistrzowi Gminy Żmigród.
- 5) Opinią Regionalnej Izby Obrachunkowej o przedłożonym wniosku Komisji Rewizyjnej o udzielenie absolutorium .

Rada Miejska w Żmigrodzie uchwala, co następuje::

§ 1. Udziela/nie udziela się Burmistrzowi Gminy Żmigród absolutorium z tytułu wykonania budżetu za rok 2014.

§ 2. Uchwała wchodzi w życie z dniem podjęcia.

UZASADNIENIE

Uchwalanie budżetu gminy, rozpatrywanie sprawozdania z wykonania budżetu oraz podejmowanie uchwały w sprawie udzielenia lub nieudzielenia absolutorium z tego tytułu należy do wyłącznej właściwości rady gminy (art. 18 ust. 2 pkt 4 ustawy o samorządzie gminnym).

Zgodnie z art. 271 ust. 1 ustawy o finansach publicznych Rada Gminy podejmuje uchwałę w sprawie absolutorium po zapoznaniu się z:

- 1) sprawozdaniem z wykonania budżetu jednostki samorządu terytorialnego;
- 2) sprawozdaniem finansowym;
- 3) opinią z badania sprawozdania finansowego, o którym mowa w art. 268;
- 4) opinią regionalnej izby obrachunkowej, o której mowa w art. 270 ust. 2;
- 5) informacją o stanie mienia jednostki samorządu terytorialnego;
- 6) stanowiskiem komisji rewizyjnej.

Komisja rewizyjna opiniuje wykonanie budżetu gminy i występuje z wnioskiem do rady gminy w sprawie udzielenia lub nieudzielenia absolutorium. Wniosek w sprawie absolutorium podlega zaopiniowaniu przez regionalną izbę obrachunkową (art. 18a

ust. 3 ustawy o samorządzie gminnym).

Stosownie do art. 28a ust. 2 ustawy z dnia 8 marca 1990 r. o samorządzie gminnym udzielenie absolutorium następuje bezwzględną większością głosów ustawowego składu rady gminy.

Lp.	Imię i Nazwisko	Zakres kompetencji	Data i podpis	Uwagi
1.	M. Schnitzer /Pracownik	przygotował	22.05.2015 r.	
2.	Grażyna Kalicka /Kierownik	przebieg	24.05.2015	
3.	Karolina Kaszuba/ Rada Prawny/	opinia	22.06.2015/ Kenda	
4.	Anna Dobrowolska/ Skarbnik Gminy	opinia		
5.	Grażyna Kalicka /Pełnomocnik SZJ	przebieg	22.05.2015	
6.	Przewodniczący Rady Miejskiej w Żmigrodzie Jan Czyżowicz	zatwierdził	3.06.2015	

Projekt **B**

z dnia 3 czerwca 2015 r.

Zatwierdzony przez

**UCHWAŁA NR 0007.....2015
RADY MIEJSKIEJ W ŻMIGRODZIE**

z dnia 2015 r.

w sprawie zmiany uchwały nr 0007.XXIII.161.2012 Rady Miejskiej w Żmigrodzie z dnia 27 września 2012 r. w sprawie podziału gminy na stałe obwody głosowania, ustalenia ich numerów, granic i siedzib obwodowych komisji wyborczych

Na podstawie 18 ust. 2, pkt 15 ustawy z 8 marca 1990 r. o samorządzie gminnym (Dz. U. 2013, poz. 594 ze zm.), art. 12 § 1, 2, 3 i 11 ustawy z 5 stycznia 2011 r. Kodeks wyborczy (Dz. U. Nr 21 poz. 112 ze zm.) w związku z art. 14 ust. 1 ustawy z dnia 5 stycznia 2011 r. Przepisy wprowadzające ustawę – Kodeks wyborczy (Dz. U. Nr 21, poz. 113 ze zm.) Rada Miejska w Żmigrodzie, działając na wniosek Burmistrza Gminy Żmigród, uchwała co następuje:

§ 1. W załączniku do uchwały nr 0007.XXIII.161.2012 Rady Miejskiej w Żmigrodzie w sprawie podziału gminy na stałe obwody głosowania, ustalenia ich numerów, granic i siedzib obwodowych komisji wyborczych wprowadza się zmiany:

- 1) w obwodzie nr 3 siedziba obwodowej komisji wyborczej otrzymuje brzmienia „Zespół Szkół Dwujęzycznych ul. Sienkiewicza 6, Żmigród,
- 2) w obwodzie nr 3 dopisuje się ulice: Władysława Reymonta, Wisławy Szymborskiej, Czesława Miłosza i Elizy Orzeszkowej,
- 3) w obwodzie nr 9 siedziba obwodowej komisji wyborczej otrzymują brzmienie „Spółdzielnia Mieszkaniowa Lokatorsko-Własnościowa "ROLA", Żmigródek 4".

§ 2. Wykonanie uchwały powierza się Burmistrzowi Gminy Żmigród.

§ 3. Uchwała podlega niezwłocznemu przekazaniu Wojewodzie Dolnośląskiemu i Komisarzowi Wyborczemu we Wrocławiu.

§ 4. 1. Uchwała wchodzi w życie z dniem podjęcia.

2. Uchwałę ogłasza się w Dzienniku Urzędowym Województwa Dolnośląskiego oraz podaje się do publicznej wiadomości przez rozplakatowanie.

lp.	Imię i Nazwisko	Zakres kompetencji	Data i podpis	Uwagi
1	M. Schnitzer/pracownik	przygotował	26.05.2015	
2	Grazyna Kailicka/kierownik	przebieg	26.05.2015	
3	Karolina Kaszuba/radca prawny	opinia	26.05.2015	
4	Anna Dobrowolska/skarbnik	opinia		
5	Grazyna Kailicka/pełnomocnik SZJ	przebieg	26.05.2015	
6	Robert Lewandowski/burmistrz	zatwierdzenie	26.05.2015	

Uzasadnienie

Projekt uchwały został przygotowany w związku z koniecznością wprowadzenia zmian w obwodach głosowania na terenie gminy Żmigród.

**UCHWAŁA NR 0007.....2015
RADY MIEJSKIEJ W ŻMIGRODZIE
z dnia**

w sprawie powołania Zespołu do opiniowania kandydatów na ławników

Na podstawie art. 18 ust. 2 pkt 15 ustawy z dnia 08 marca 1990 roku o samorządzie gminnym (tekst jednolity: Dz. U. z 2013, poz. 594 ze zm.) oraz art. 163 § 2 ustawy z dnia 27 lipca 2001 r. Prawo o ustroju sądów powszechnych (Dz. U. z 2015 r. poz. 133) Rada Miejska w Żmigrodzie uchwala, co następuje:

§ 1. Powołuje się Zespół do spraw opiniowania kandydatów na ławników w następującym składzie:

- 1..... - przewodniczący Zespołu
- 2..... - członek
- 3..... - członek



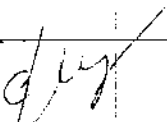
§ 2. Do zadań Zespołu należy przygotowanie i przedstawienie Radzie Miejskiej w Żmigrodzie opinii o kandydatach na ławników.

§ 3. Wykonanie uchwały powierza się Przewodniczącemu Rady Miejskiej w Żmigrodzie .

§ 4. Uchwała wchodzi w życie z dniem podjęcia.

Uzasadnienie

Z dniem 31 grudnia 2015 roku upływa kadencja ławników. Zgodnie z art. 163 ustawy Prawo o ustroju sądów powszechnych rady gminy są zobowiązane dokonać wyboru ławników na następną kadencję najpóźniej do końca października roku kalendarzowego, w którym upływa kadencja. Przed przystąpieniem do wyboru Rada powołuje Zespół, który przedstawia na sesji swoją opinię o zgłoszonych kandydatach.

Lp.	Imię i Nazwisko	Zakres kompetencji	Data i podpis	Uwagi
1.	M. Schnitzer /Pracownik	przygotował	03.06.2015 r. 	
2.	Grażyna Kalicka /Kierownik	przegląd		
3.	Karolina Kaszuba/ Radca Prawny/	opinia	03.06.2015 r. 	
4.	Anna Dobrowoiska/ Skarbnik Gminy	opinia		
5.	Grażyna Kalicka /Pełnomocnik SZJ	przegląd		
6.	Przewodniczący Rady Miejskiej w Żmigrodzie Jan Czyżowicz	zatwierdził	03.06.2015 	

UCHWAŁA NR 0007.....2015
RADY MIEJSKIEJ W ŻMIGRODZIE
 z dnia czerwca 2015 roku

w sprawie przyjęcia Strategii Zrównoważonego Rozwoju Gminy Żmigród na lata 2015-2020

Na podstawie art. 18 ust. 2 pkt 6 ustawy z dnia 8 marca 1990 r. o samorządzie gminnym (tekst jednolity: Dz. U. z 2013, poz. 594 ze zm.) Rada Miejska w Żmigrodzie uchwala, co następuje:

§ 1. Przyjmuje się Strategię Zrównoważonego Rozwoju Gminy Żmigród na lata 2015-2020 , która stanowi załącznik do niniejszej uchwały.

§ 2. Wykonanie uchwały powierza się Burmistrzowi Gminy Żmigród.

§ 3. Uchwała wchodzi w życie z dniem podjęcia.

UZASADNIENIE

Strategia Zrównoważonego Rozwoju Gminy Żmigród na lata 2015-2020 jest dokumentem określającym główne kierunki rozwoju Gminy na lata 2015-2020. Opracowanie obejmuje koncepcję funkcjonowania Gminy Żmigród ze wskazaniem wizji, problemów, wyzwań i celów strategicznych.

Lp.	Imię i Nazwisko	Zakres kompetencji	Data i podpis	Uwagi
1.	M. Schnitzer /Pracownik	przygotował	11.06.2015 r.	
2.	Grażyna Kalicka /Kierownik	przegląd		
3.	Karolina Kaszuba/ Radca Prawny/	opinia		
4.	Anna Dobrowolska/ Skarbnik Gminy	opinia		
5.	Grażyna Kalicka /Pełnomocnik SZJ	przegląd		
6.	Robert Lewandowski /Burmistrz	zatwierdził	11.06.2015.	
7.	Zdzisław Średniawski/Z-ca Burmistrza	zatwierdził		



STRATEGIA ZRÓWNOWAŻONEGO ROZWOJU GMINY ŻMIGRÓD NA LATA 2015 - 2020

Spis treści

1. Proces tworzenia strategii i jego uczestnicy.....3
2. Strategia na tle lokalnych, regionalnych i krajowych priorytetów rozwoju.....5
3. Gmina Żmigród w ocenie mieszkańców – wyciąg raportu z badań.....9



4.	Problemy i wyzwania dla rozwoju Gminy Żmigród.....	19
5.	Wizja rozwoju Gminy Żmigród oraz kluczowe priorytety rozwoju.....	20
6.	Cele strategiczne i operacyjne rozwoju Gminy Żmigród.....	22
7.	System wdrażania, monitorowania i ewaluacji Strategii Rozwoju Gminy Żmigród.....	24
8.	Załącznik: Wzór karty raportu z monitoringu i ewaluacji.....	28

1. Proces tworzenia strategii i jego uczestnicy

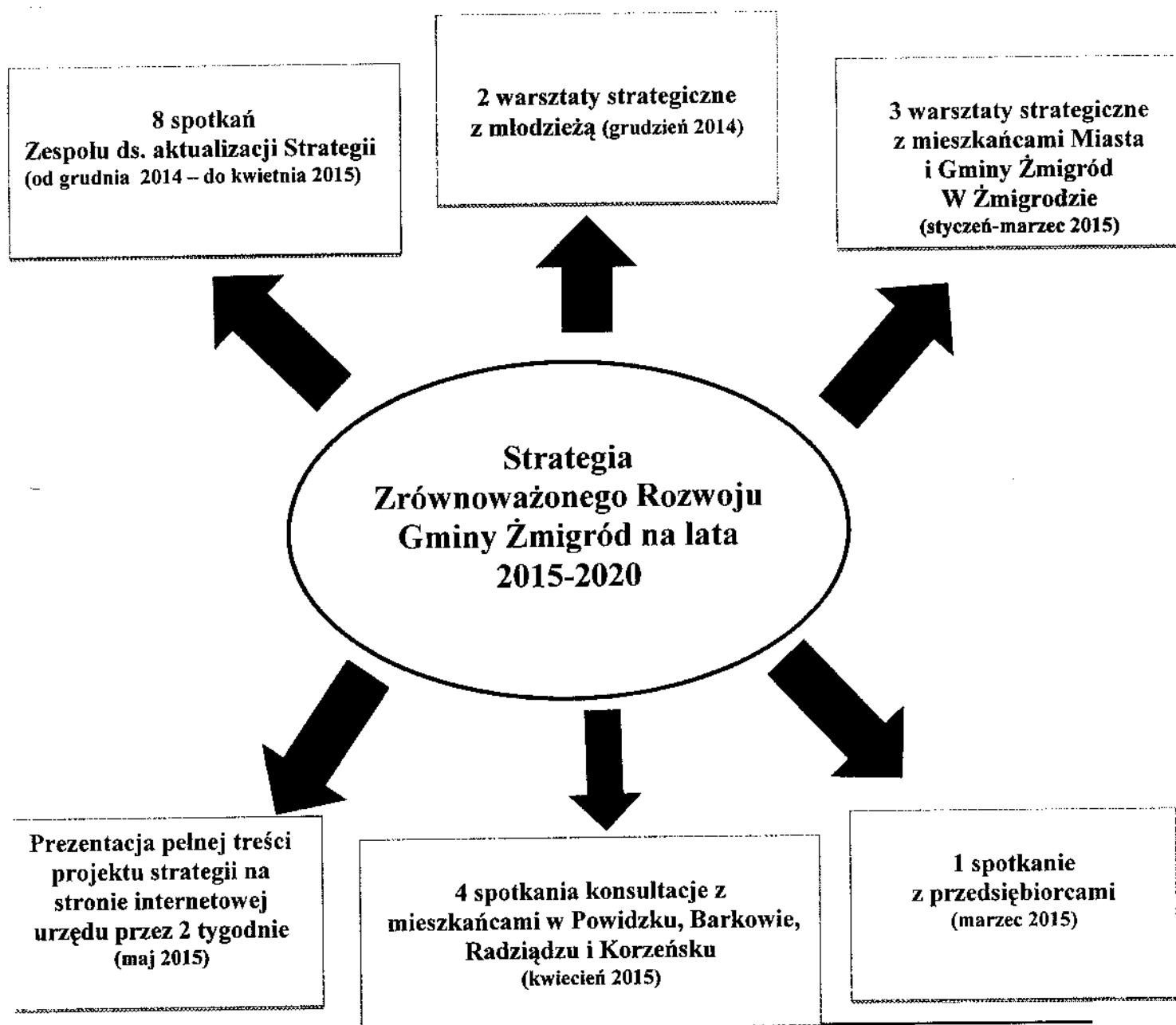
1.1. Zespół ds. aktualizacji Strategii Gminy Żmigród: Anna Dobrowolska, Grażyna Kalicka, Artur Knappik, Ewelina Kondracka, Wiesław Kras, Marta Lewandowska, Janina Pastwik, Maria Pelc, Ireneusz Pyczak, Dariusz Skiba, Ewa Skorecka, Zdzisław Średniawski, Andrzej Wiewióra

1.2. Koncepcja prac, wsparcie w procesie aktualizacji Strategii:

Dolnośląska Federacja Organizacji Pozarządowych,
ul. Nabycińska 19, pok. 409, 53-677 Wrocław
Konsultant DFOP: dr Agata Bulicz

Współpraca przy moderowaniu warsztatów: dr Andrzej Ferens, Bartosz Szyja

1.3. Proces tworzenia strategii



Powyższy schemat ilustruje przebieg prac nad aktualizacją Strategii Gminy Żmigród. Prace te były realizowane w sposób, który miał zapewnić możliwie jak najszerszy i aktywny udział mieszkańców gminy, organizacji pozarządowych, przedsiębiorców, sołtysów, radnych i urzędników. Prace rozpoczęto w listopadzie 2014 roku, powołując zarządzeniem Burmistrza Gminy Żmigród Zespół ds. Opracowania Strategii Zrównoważonego Rozwoju Gminy Żmigród, składający się z: kierowników poszczególnych referatów urzędu i kierowników jednostek organizacyjnych gminy (Zespół Placówek Kultury, Gminny Ośrodek Pomocy Społecznej, Publiczny Zespół Zakładów Lecznictwa Ambulatoryjnego), Komendanta Komisariatu Policji, Pełnomocnika Burmistrza ds. Profilaktyki Rozwiązywania Problemów Alkoholowych i Przeciwdziałania Narkomanii, Kierownika Gminnego Centrum Informacji, Skarbnika i Burmistrza Gminy Żmigród. Głównym zadaniem Zespołu było planowanie poszczególnych etapów prac nad strategią, uczestniczenie w warsztatach strategicznych z mieszkańcami oraz w spotkaniach konsultacyjnych i zredagowanie dokumentu strategicznego na podstawie materiałów zebranych od mieszkańców.

Etapy prac nad strategią z udziałem strony społecznej przebiegały następująco:

- 1) Proces rozpoczęto dwoma warsztatami strategicznymi z młodzieżą, podczas których opracowano wizję rozwoju gminy i analizę SWOT (grudzień 2014),
- 2) Równolegle przeprowadzono reprezentatywne badania na próbie 374 dorosłych mieszkańców gminy dotyczące oceny jakości życia w gminie oraz usług publicznych pn. „Gmina Żmigród w ocenie jej mieszkańców” (grudzień 2014/styczeń 2015),
- 3) Następnie przeprowadzono trzy warsztaty strategiczne z mieszkańcami, opracowano główne problemy mieszkańców gminy, priorytety rozwoju oraz listy zadań, których realizacja jest ważna dla mieszkańców w perspektywie pięcioletniej (styczeń – marzec 2015),
- 4) W ramach konsultacji założeń strategicznych zorganizowano spotkanie konsultacyjne z przedsiębiorcami, uzyskano informacje o tym, jakie zadania w ramach przedsiębiorczości powinny być przez gminę realizowane (marzec 2015),
- 5) Zorganizowano również cztery spotkania konsultacyjne z mieszkańcami sołectw w Powidzku, Barkowic, Korzeńsku i Radziądzu, skonsultowano zapis wizji rozwoju gminy oraz priorytetów rozwoju i celów operacyjnych (kwiecień 2015),
- 6) Na zakończenie procesu projekt dokumentu został opublikowany na stronie internetowej urzędu oraz przekazany radnym celem zebrania uwag i opinii (maj - czerwiec 2015).

2. Strategia na tle lokalnych, regionalnych i krajowych priorytetów rozwoju

Główne priorytety rozwoju oraz cele strategiczne Gminy Żmigród są spójne z dokumentami strategicznymi na poziomie europejskim, krajowym, regionalnym i powiatowym. Podczas prac nad strategią uwzględniono zapisy następujących dokumentów:

- EUROPA 2020. Strategia na rzecz inteligentnego i zrównoważonego rozwoju sprzyjającego włączeniu społecznemu,
- Długookresowa Strategia Rozwoju Kraju. Polska 2030. Trzecia Fala Nowoczesności,
- Strategia Rozwoju Kraju 2020. Aktywne społeczeństwo, konkurencyjna gospodarka, sprawne państwo,
- Strategia Rozwoju Kapitału Społecznego 2020,
- Krajowa Strategia Rozwoju Regionalnego 2010 – 2020: Regiony, Miasta, Obszary Wiejskie,
- Strategia Rozwoju Polska Zachodnia 2020,
- Strategia Rozwoju Województwa Dolnośląskiego 2020,
- Strategia Zrównoważonego Rozwoju Powiatu Trzebnickiego w latach 2007 – 2015

Poniższa tabela przedstawia główne założenia dokumentów strategicznych o szerszym zasięgu, z którymi Strategia Rozwoju Gminy Żmigród na lata 2015 – 2020 pozostaje całkowicie komplementarna.

Załącznik nr 1 do Strategii Rozwoju Gminy Żmigród na lata 2015-2020. Dokumenty strategiczne o szerszym zasięgu, z którymi Strategia Rozwoju Gminy Żmigród na lata 2015-2020 pozostaje całkowicie komplementarna.	
<p><i>EUROPA 2020. Strategia na rzecz inteligentnego i zrównoważonego rozwoju sprzyjającego włączeniu społecznemu (czerwiec 2010)</i></p>	<p>Obszary priorytetowe: WZROST ZRÓWNOWAŻONY (ang. <i>sustainable growth</i>) – czyli transformacja w kierunku gospodarki niskoemisyjnej, efektywniej korzystającej z zasobów i konkurencyjnej. WZROST SPRZYJAJĄCY WŁĄCZENIU SPOŁECZNEMU (ang. <i>inclusive growth</i>) – czyli wspieranie gospodarki charakteryzującej się wysokim poziomem zatrudnienia i zapewniającej spójność gospodarczą, społeczną i terytorialną. CEL 5: WSPIERANIE WŁĄCZENIA SPOŁECZNEGO, zwłaszcza przez ograniczanie ubóstwa, mając na celu wydzwignięcie z ubóstwa lub wykluczenia społecznego co najmniej 20 mln obywateli. Wytyczna 6: Poprawa otoczenia biznesu i środowiska konsumenckiego oraz modernizacja bazy przemysłowej, aby zapewnić funkcjonowanie rynku wewnętrznego w pełnym zakresie. Wytyczna 7: Zwiększenie uczestnictwa kobiet i mężczyzn w rynku pracy, ograniczanie bezrobocia strukturalnego i promowanie jakości zatrudnienia. Wytyczna 8: Rozwijanie zasobów wykwalifikowanej siły roboczej odpowiadającej potrzebom rynku pracy oraz promowanie uczenia się przez całe życie. Wytyczna 9: Poprawa jakości i wydajności systemów kształcenia i szkolenia na wszystkich poziomach oraz zwiększenie liczby osób podejmujących studia wyższe lub ich odpowiedniki. Wytyczna 10: Promowanie włączenia społecznego i zwalczanie ubóstwa.</p>
<p><i>Długookresowa Strategia Rozwoju Kraju. Polska 2030. Trzecia Fala Nowoczesności (styczeń 2013)</i></p>	<p>Cel główny: poprawa jakości życia Polaków. Jakość życia rozumiana jako dobrostanu w nast. obszarach:</p> <ul style="list-style-type: none"> • długości życia w ogóle, • długości życia w zdrowiu (co wiąże się z poprawą stanu zdrowia Polaków jako rezultatu międzysektorowych działań prozdrowotnych a w szczególności sprawnie funkcjonującego systemu ochrony zdrowia),

- *większej satysfakcji z wykonywania pracy,*
- *lepszonych warunków łączenia kariery zawodowej z życiem prywatnym i rodzinnym,*
- *sprawnej sieci bezpieczeństwa socjalnego nastawionej na pomoc, której celem jest zwiększenie szans na aktywność społeczną i zawodową i dbałość o przeciwdziałanie różnym formom wykluczenia,*
- *dostępności dóbr i usług publicznych (zdefiniowanych, standaryzowanych, efektywnie dostarczanych) bez względu na status rodzinny i miejsce zamieszkania,*
- *otwartych warunków uczestnictwa w życiu publicznym,*
- *bezpieczeństwa dochodów na starość,*
- *środowiskowego poczucia równowagi w odniesieniu do warunków krajobrazowych,*
- *naturalnego stanu otoczenia oraz żywności,*
- *udziału w kulturze (co jest ważne dla prorozwojowego potencjału kreatywności),*
- *poczucia satysfakcji z życia.*

Cel 3 - Poprawa dostępności i jakości edukacji na wszystkich etapach oraz podniesienie konkurencyjności nauki [...]

Kierunek interwencji: Poprawa jakości i efektywności kształcenia i szkolenia zawodowego na wszystkich poziomach, połączona ze zwiększeniem jego atrakcyjności poprzez silniejsze powiązanie z rynkiem pracy

Cel 4 - Wzrost wydajności i konkurencyjności gospodarki

Kierunek interwencji: Zwiększenie dostępności powszechnych programów kształtowania postaw przedsiębiorczych i wspierania przedsiębiorczości, opartej o postawy proinnowacyjne, kreatywne, umiejętność współpracy

Cel 6 - Rozwój kapitału ludzkiego poprzez wzrost zatrudnienia i stworzenie „workfare state”

Kierunek interwencji: Stworzenie kompleksowego systemu wspierania usamodzielniania się młodej generacji, tak aby ograniczać okres niepewności i w pełni wykorzystywać ich potencjał zawodowy i społeczny (np. kreatywność, otwartość, elastyczność).

Kierunek interwencji: Zapewnienie jak najlepszej adresowalności świadczeń i zasiłków i rozwój ekonomii społecznej, tak aby z jednej strony stymulowały i wspierały korzystanie z usług publicznych oraz z drugiej ograniczały ryzyko marginalizacji spowodowanej ubóstwem

Kierunek interwencji: Wprowadzenie nowych rozwiązań zapewniających powszechność opieki nad osobami niesamodzielnymi oraz poszerzenie oferty opieki instytucjonalnej, tak aby odpowiedzieć na wyzwania związane ze starzeniem się społeczeństwa i zapewnić wsparcie rodzinom, w których znajdują się osoby niesamodzielne.

Kierunek interwencji: Wdrożenie instrumentów podnoszących jakość świadczonych usług zdrowotnych i efektywność systemu ochrony zdrowia

Kierunek interwencji: Stworzenie modelu aktywności intelektualnej, społecznej i zawodowej osób starszych opartego na wykorzystywaniu ich potencjałów i

(wrzesień 2012)	<ul style="list-style-type: none"> • <i>Racjonalne gospodarowanie zasobami</i> • <i>Poprawa stanu środowiska</i> • <i>Spójność społeczna i terytorialna</i> • <i>Integracja społeczna</i> • <i>Zwiększenie aktywności osób wykluczonych i zagrożonych wykluczeniem społecznym</i> • <i>Podnoszenie jakości i dostępności usług publicznych</i>
Strategia Rozwoju Kapitału Społecznego 2020 (marzec 2013)	<p><i>Cel główny. Wzmocnienie udziału kapitału społecznego w rozwoju społeczno-gospodarczym Polski</i></p> <p><i>Cel główny SRKS będzie realizowany przez cztery cele szczegółowe:</i></p> <p><i>Cel 1. Kształtowanie postaw sprzyjających kooperacji, kreatywności oraz komunikacji.</i></p> <p><i>Cel 2. Poprawa mechanizmów partycypacji społecznej i wpływu obywateli na życie publiczne.</i></p> <p><i>Cel 3. Usprawnienie procesów komunikacji społecznej oraz wymiany wiedzy.</i></p> <p><i>Cel 4. Rozwój i efektywne wykorzystanie potencjału kulturowego i kreatywnego.</i></p>
Krajowa Strategia Rozwoju Regionalnego 2010 – 2020: Regiony, Miasta, Obszary Wiejskie (lipiec 2010)	<ul style="list-style-type: none"> • <i>Zwiększenie możliwości zatrudnienia poprzez zwiększenie mobilności zawodowej i przestrzennej grup mieszkańców obszarów wiejskich, które odeszły bądź chciałyby odejść z rolnictwa, i które napotykają największe problemy na rynku pracy z powodu braku wykształcenia i kwalifikacji.</i> • <i>Tworzenie instytucjonalnych warunków do zwiększenia inwestycji pozarolniczych na obszarach charakteryzujących się niską konkurencyjnością rolnictwa, a tym samym do zatrudnienia w sektorze pozarolniczym, przez wspomaganie sieci, np. doradczych, inkubatorów przedsiębiorczości, parków przemysłowych.</i> • <i>Stymulowanie rozwoju lokalnego w wymiarach społeczno-kulturowym, gospodarczym oraz ekologiczno-przestrzennym, które odbywać się będzie przez działania wpływające na poprawę jakości życia, atrakcyjności turystycznej i inwestycyjnej.</i> • <i>Rozwój kapitału intelektualnego, w tym kapitału ludzkiego i społecznego [...] działania na rzecz szkolnictwa zawodowego oraz rozwoju uczenia się dorosłych.</i> • <i>Wspieranie rozwoju instytucji otoczenia biznesu (IOB)</i> • <i>Dywersyfikacja źródeł i efektywne wykorzystanie energii oraz reagowanie na zagrożenia naturalne</i> • <i>Wykorzystanie walorów środowiska przyrodniczego oraz potencjału dziedzictwa kulturowego,</i> • <i>[...] aktywizacja zawodowa osób pozostających bez pracy (aktywne formy przeciwdziałania bezrobociu) – poradnictwo, pośrednictwo pracy, szkolenia i przekwalifikowania, prace interwencyjne i inne formy tworzenia miejsc pracy, rozwój ekonomii społecznej, formy wczesnej interwencji (w tym outplacement), staże i praktyki zawodowe,</i> • <i>rozwój lokalny (w tym kulturalny) oraz rozwój kapitału społecznego – wsparcie lokalnych inicjatyw społecznych;</i> • <i>przeciwdziałanie wykluczeniu społecznemu, w tym ograniczanie zjawiska ubóstwa, w szczególności wśród dzieci i osób starszych, realizacja programów integracji społecznej, rozwój działań ekonomii społecznej, w tym przedsiębiorstw ekonomii społecznej, które spełniają funkcje w zakresie integracji społecznej, poprawy bądź uzupełniania usług publicznych oraz rozwoju wspólnot lokalnych;</i> • <i>wsparcie rozwoju przedsiębiorczości (doradztwo, wsparcie i zachęty finansowe, szkolenia);</i> • <i>doskonalenie kadr przedsiębiorstw - z naciskiem na sieciowanie i wymianę</i>

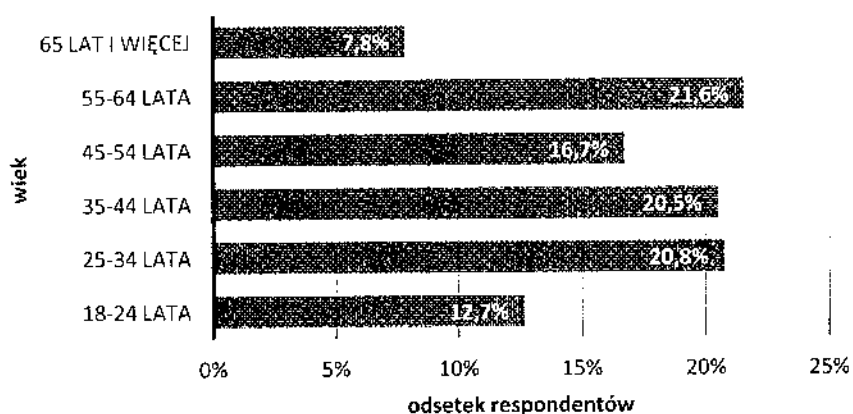
	<i>doświadczeń między firmami, rozwój kooperacji, lokalną specjalizację obszaru, poprawę jakości pracy i organizacji pracy oraz jakości miejsc pracy.</i>
<i>Strategia Rozwoju Polska Zachodnia 2020 (kwiecień 2014)</i>	<p><i>Cel szczegółowy I: INTEGRACJA PRZESTRZENNA I FUNKCJONALNA MAKROREGIONU (budowę autostrad i dróg ekspresowych o znaczeniu ponadregionalnym oraz gruntowna modernizacja istniejącej infrastruktury drogowej i kolejowej, co w znaczący sposób poprawi dostępność ośrodków Polski Zachodniej oraz przyczyni się do wzmocnienia integracji przestrzennej makroregionu)</i></p> <p><i>Cel szczegółowy II: BUDOWA OFERTY GOSPODARCZEJ MAKROREGIONU ([...]potencjał inwestycyjny i turystyczny makroregionu może zostać skutecznie wykorzystany dla pobudzania procesów rozwojowych jedynie przy założeniu łączenia potencjałów poszczególnych regionów Polski Zachodniej i intensyfikacji współpracy pomiędzy województwami. Wyrazem podejmowanej współpracy będą działania skierowane na stworzenie atrakcyjnej komplementarnej oferty gospodarczej skłaniającej podmioty krajowe i zagraniczne do lokowania kapitału i mocy produkcyjnych na terenie Polski Zachodniej.®)</i></p>
<i>Strategia Rozwoju Województwa Dolnośląskiego 2020 (luty 2013)</i>	<p><i>Nowoczesna gospodarka i wysoka jakość życia w atrakcyjnym środowisku</i></p> <p><i>Cel 1. rozwój gospodarki opartej na wiedzy,</i></p> <p><i>Cel 2. zrównoważony transport i poprawa dostępności transportowej,</i></p> <p><i>Cel 3. wzrost konkurencyjności przedsiębiorstw, zwłaszcza MŚP</i></p> <p><i>Cel 4. ochrona środowiska naturalnego, efektywne wykorzystanie zasobów, oraz dostosowanie do zmian klimatu i poprawa poziomu bezpieczeństwa,</i></p> <p><i>Cel 5. zwiększenie dostępności technologii komunikacyjno-informacyjnych,</i></p> <p><i>Cel 6. wzrost zatrudnienia i mobilności pracowników,</i></p> <p><i>Cel 7. włączenie społeczne, podnoszenie poziomu i jakości życia,,</i></p> <p><i>Cel 8. podniesienie poziomu edukacji, kształcenie ustawiczne</i></p>
<i>Strategia Zrównoważonego Rozwoju Powiatu Trzebnickiego w latach 2007 – 2015 (2006)</i>	<p><i>„ROZWÓJ I MODERNIZACJA INFRASTRUKTURY POWIATU”</i></p> <p><i>Cel operacyjny „Poprawa infrastruktury społecznej</i></p> <p><i>„ZRÓWNOWAŻONY ROZWÓJ GOSPODARCZY I SPOŁECZNY NA TERENIE POWIATU TRZEBNICKIEGO”</i></p> <p><i>Cele operacyjne:</i></p> <p><i>„Rozwój turystyki i rekreacji na terenie powiatu”.</i></p> <p><i>„Wspieranie rozwoju MŚP”.</i></p> <p><i>„Zapewnienie warunków rozwoju społecznego oraz integracja wspólnoty lokalnej”.</i></p>

Źródło: opracowanie własne

3. Gmina Żmigród w ocenie jej mieszkańców – wyciąg z raportu z badań

Dane dotyczące aktualnego stanu kluczowych obszarów funkcjonowania gminy Żmigród takich jak krótka charakterystyka gminy, podstawowe dane demograficzne, dane dotyczące kwestii społecznych, w tym m.in. zagadnienia z obszaru edukacji, zdrowia, kultury, sportu, pomocy społecznej, rynku pracy, przedsiębiorczości, funkcjonowania organizacji pozarządowych oraz dane dotyczące infrastruktury technicznej, gospodarki przestrzennej, ochrony środowiska zostały zaprezentowane w „Raporcie o stanie Gminy Żmigród (2015)”, który stanowi odrębny dokument. Raport taki będzie opracowaniem cyklicznym, przygotowywanym i publikowanym wraz z procesem aktualizowania strategii rozwoju gminy Żmigród. W tym miejscu zaprezentowane zostaną najistotniejsze informacje uzyskane na podstawie przeprowadzonych badań na reprezentatywnej próbie dorosłych mieszkańców Gminy Żmigród. Pełna wersja Raportu z badań stanowi załącznik nr 1 do strategii. Badanie przeprowadzono na próbie 374 dorosłych mieszkańców gminy. Aby zapewnić reprezentatywność, próbę dobrano kwotowo z uwzględnieniem płci i miejsca zamieszkania respondentów (miasto Żmigród i 31 sołectw na terenie gminy). Przebadano wyłącznie osoby dorosłe, w tym 190 kobiet i 184 mężczyzn. Strukturę wiekową badanej grupy przedstawia poniższy wykres.

Struktura wiekowa badanej grupy



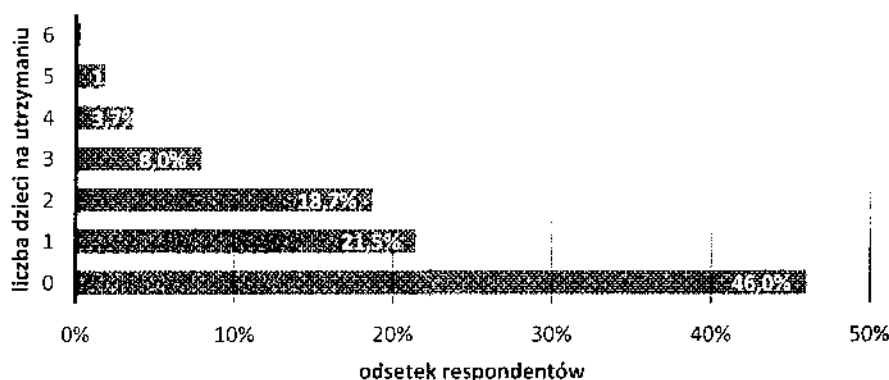
Wśród badanych najliczniejszą grupę (112 osób, czyli prawie 1/3) stanowiły osoby z wykształceniem zawodowym. Swoją edukację na szkole podstawowej lub gimnazjum zakończyło łącznie 29 ankietowanych, czyli 8,1%. Wykształceniem co najmniej średnim legitymowało się przeszło 60% ankietowanych (219 osób), a co czwarty badany (90 osób) miał wykształcenie wyższe.

Wśród ankietowanych zdecydowanie przeważały osoby pozostające w związkach

mażeńskich; było ich 238, czyli niemal 2/3 ogółu. Z kolei 85 osób, a zatem prawie ¼, określiło się jako wolne. Niewiele osób, bo zaledwie 14, to jest 3,8%, zadeklarowało się jako żyjące w związkach nieformalnych. W pozostałych kategoriach (wdowa/wdowiec oraz rozwiedziony/rozwiedziona) umiejscowiło się odpowiednio 25 (6,8%) i 8 (2,2%) ankietowanych. **Chociaż łączny odsetek osób wolnych, rozwiedzionych i owdowiałych wynosi 32%, to jedynie 22 ankietowanych (6%), prowadzi jednoosobowe gospodarstwa domowe.** Reszta – aż 94% – żyje w gospodarstwach wieloosobowych. Są to najczęściej gospodarstwa 4-osobowe (85 wskazań), a następnie 2- i 3-osobowe (po 72 wskazania). Nie brakuje też gospodarstw większych, 5-osobowych (57) i 6-osobowych (33). W gospodarstwach 7-osobowych lub liczniejszych żyje już tylko 26 respondentów, czyli 1 na 14.

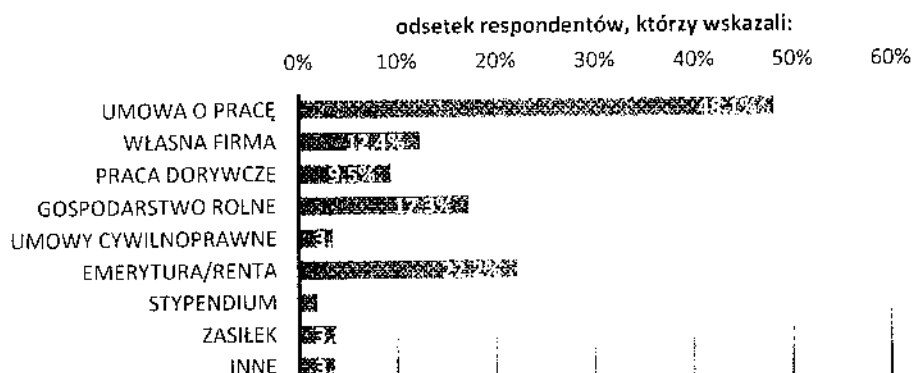
Pomimo że prawie wszyscy badani żyją w wieloosobowych gospodarstwach domowych, prawie połowa nie ma dzieci na utrzymaniu. Mniej więcej co piąty ankietowany utrzymuje jedno dziecko (70 osób) lub dwoje (61 osób), troje dzieci utrzymuje mniej niż co dziesiąty (26 osób). Większa liczba dzieci stanowi rzadkość. Omówione dane w ujęciu procentowym przedstawia poniższy wykres.

Podział respondentów ze względu na liczbę dzieci na utrzymaniu



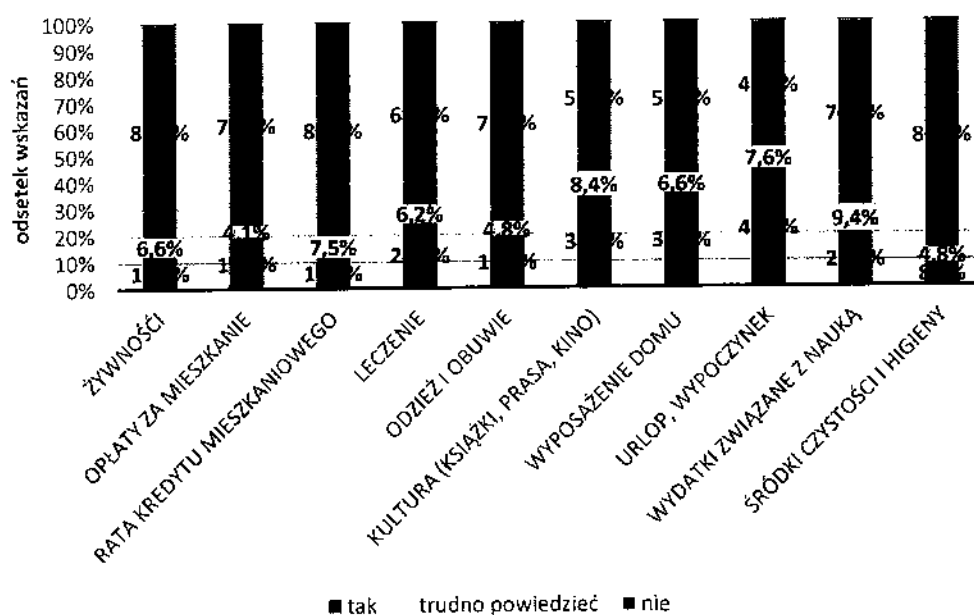
W świetle badań dominującym sposobem utrzymania pozostaje dla mieszkańców gminy praca najemna, przeważnie wykonywana na podstawie umowy o pracę. Proszeni o wskazanie głównych źródeł utrzymania w gospodarstwie domowym, badani deklaruwali najczęściej właśnie

Główne źródła utrzymania gospodarstwa domowego



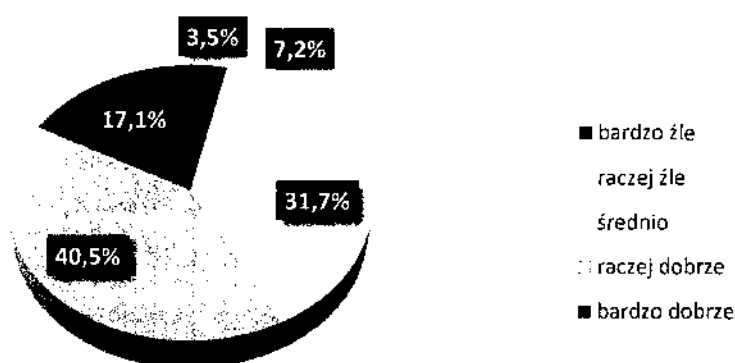
Swoją sytuację ekonomiczną mieszkańcy gminy oceniają dość dobrze. Niemal połowa badanych oceniła swoją sytuację ekonomiczną jako dobrą lub bardzo dobrą, prawie 40% jako średnią, a tylko 13% jako złą lub bardzo złą. Ten pozytywny obraz wydaje się jednak w znacznym stopniu wynikać z dość niskich aspiracji badanych. Jako „średniacy” oceniali się bowiem ci, którym w ostatnim roku nie zawsze starczało na wypoczynek, wyposażenie domu, uczestnictwo w kulturze, a nawet na ubrania, opłaty za mieszkanie i wydatki związane z nauką. Deklarującym złą lub bardzo złą sytuację finansową brakowało niekiedy na podstawowe potrzeby jak żywność czy środki czystości i higieny osobistej. Szczegółowe dane zawiera poniższy wykres.

Na co brakowało pieniędzy w ciągu ostatnich 12 miesięcy?



Większość badanych pozytywnie ocenia gminę jako miejsce do życia. Około 1/3 ocenia gminę średnio. Niczadowolenie deklaruje tylko co dziesiąty. Najbardziej zadowoleni są przy tym najstarsi i najmłodszy spośród dorosłych mieszkańców gminy. Osoby w średnim wieku deklarują mniejsze zadowolenie.

Ogólna ocena gminy jako miejsca do życia



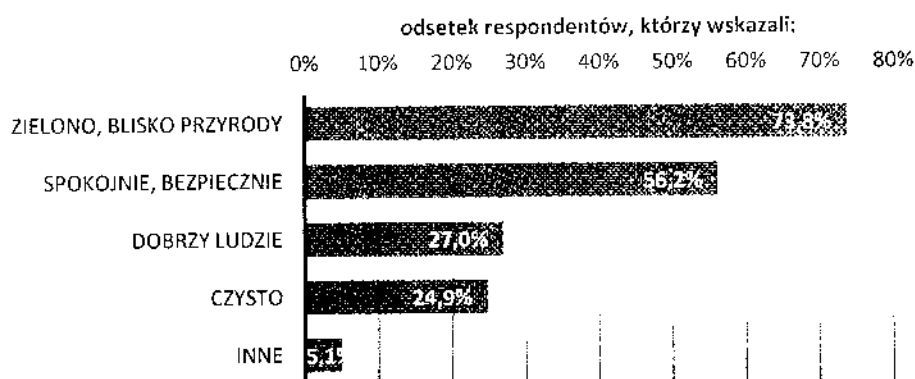
Ponad połowa mieszkańców gminy nie wyprowadziłaby się ze swojej miejscowości, nawet gdyby miała taką możliwość: 1/5 zdecydowanie nie, a 1/3 raczej nie. Jednak prawie co czwarty wyprowadziłby się: 8,1% ogółu zdecydowanie, a 15,3% raczej tak. Co piąty nie wie. Wyniki te pokrywają się niemal z rozkładem odpowiedzi na pytanie, „Czy dziś żyje się tu lepiej niż przed 5-10 laty”. Przeszło 60% ankietowanych twierdzi, że tak: 1/5 że zdecydowanie tak, a ponad 40% że raczej tak. Odpowiedzi negatywne wybrało łącznie 16,9% ankietowanych, „nie wiem” co piąty.

Czy dziś żyje się tu lepiej niż 5-10 lat temu?



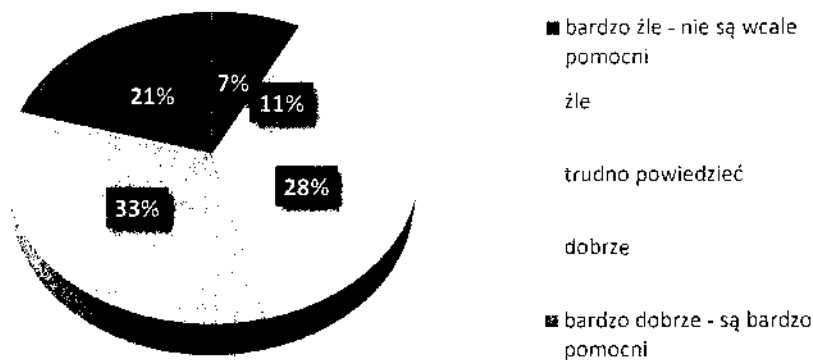
Wśród atutów zamieszkiwanej przez siebie miejscowości badani najczęściej wskazywali **bliskość przyrody**; odpowiedź tę wybrało prawie 3/4 respondentów. Ponad połowa doceniła spokój i bezpieczeństwo. Po 1/4 wybrało odpowiedzi „dobrzy ludzie” oraz „czysto”. Trudność sprawiło natomiast respondentom wskazanie innych walorów poza przewidzianymi w kwestionariuszu. W kategorii inne pojawiły się np. bliskość Wrocławia i dobre połączenie z nim, szkoły w miejscu zamieszkania, ośrodek zdrowia, boisko „Orlik”. Dokładne dane przedstawia wykres poniżej.

Atuty miejscowości zamieszkiwanej przez respondentów



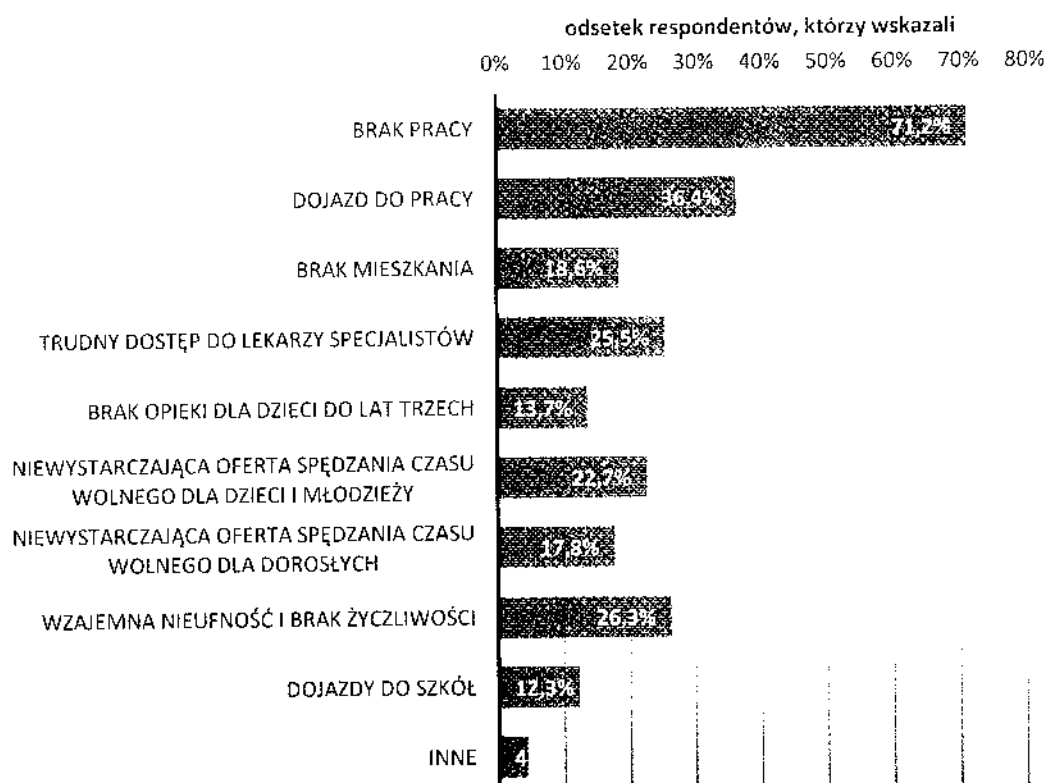
Badani stosunkowo wysoko ocenili **nastawienie urzędników gminnych do mieszkańców załatwiających sprawy w urzędzie**. Odpowiedzi pozytywne wybrała ponad połowa respondentów: 21% oceniło urzędników bardzo dobrze, zaś 33% dobrze. Blisko 1/3 ankietowanych nie miała w tej kwestii wyrobionego zdania. Z punktu widzenia władz samorządowych nie można jednak lekceważyć faktu, że co szósty badany wyraził o urzędnikach opinię negatywną.

Ocena nastawienia urzędników gminnych do mieszkańców załatwiających sprawy w urzędzie



Za największy problem w gminie respondenci uznali zdecydowanie brak pracy (tę odpowiedź wybrało przeszło 70% badanych) oraz trudności związane z dojazdem do pracy (ponad 35% badanych). Więcej niż 20% badanych wśród największych bolączek w gminie wskazało ponadto: wzajemną nieufność i brak życzliwości, trudny dostęp do specjalistycznej opieki zdrowotnej oraz niedostateczną ofertę spędzania czasu wolnego skierowaną do dzieci i młodzieży.

Największe problemy związane z życiem w gminie



Proszeni o wskazanie, czego najbardziej brakuje młodzieży na terenie gminy, badani najczęściej wybierali:

- ścieżki rowerowe (48,1% respondentów),
- połączenia autobusowe (45,4%),
- miejsca spotkań, świetlice, kluby (35%),
- obiekty sportowo-rekreacyjne (29,2%).

Respondenci, którzy wybrali odpowiedź „inne”, wymienili głównie: świetlicę (postulowano budowę nowej, łatwiejszy dostęp do istniejącej, zatrudnienie opiekuna/animatora w świetlicy), rozrywkę (dyskoteki, imprezy kulturalne, kino) oraz obiekty sportowe (boisko „Orlik”, kryty basen).

Kolejny wykres prezentuje średnie ocen (w skali od 1 do 6) wystawionych przez badanych wybranym determinantom jakości życia w gminie. Powyżej szkolnej czwórki oceniono:

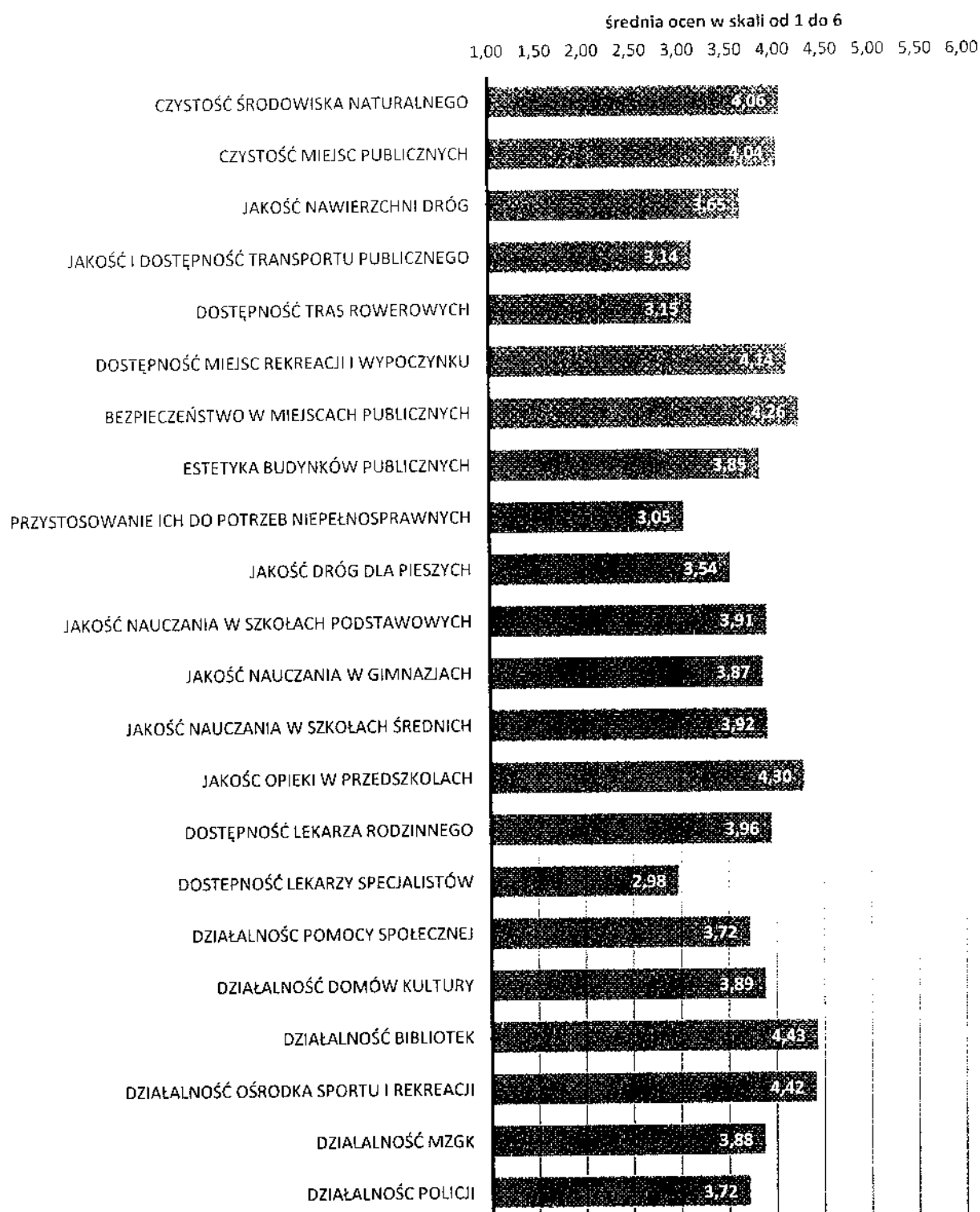
- działalność bibliotek (4,43),
- działalność ośrodka sportu i rekreacji (4,42),
- jakość opieki w przedszkolach (4,30),
- bezpieczeństwo w miejscach publicznych (4,26),

- dostępność miejsc rekreacji i wypoczynku (4,14),
- czystość środowiska naturalnego (4,06),
- czystość miejsc publicznych (4,04).

Najniższe noty respondenci wystawili natomiast za:

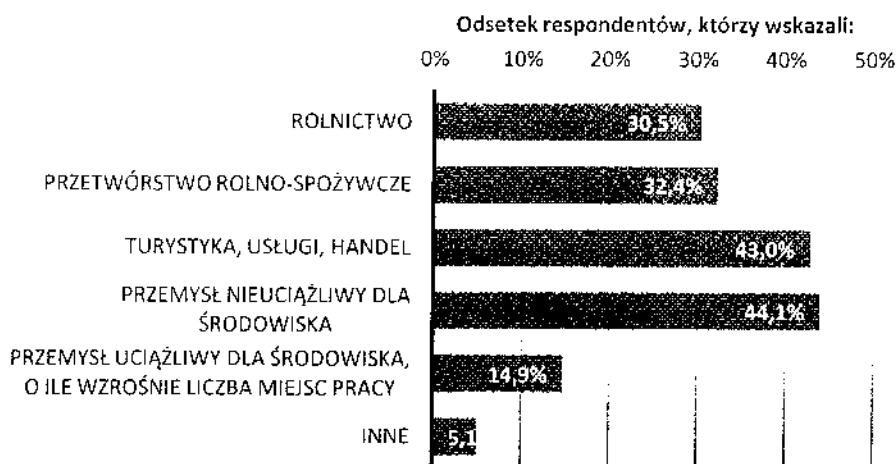
- dostępność tras rowerowych (3,15),
- jakość i dostępność transportu publicznego (3,14),
- przystosowanie budynków użyteczności publicznej do potrzeb osób niepełnosprawnych (3,05),
- dostęp do specjalistycznej opieki zdrowotnej (2,98).

Ocena wybranych determinant jakości życia w gminie



Proszeni o wskazanie priorytetowych dla gminy obszarów gospodarki w najbliższych latach, badani dali pierwszeństwo przemysłowi nieuciążliwemu dla środowiska (44,1%) oraz turystyce, usługom i handlowi (43%). Wyraźnie mniejszym poparciem cieszy się przetwórstwo rolno spożywcze (wybrało je 32,4% badanych) oraz rolnictwo (30,5%). Jedynie 14,9% ankietowanych popiera rozwój przemysłu uciążliwego dla środowiska na terenie gminy, nawet jeżeli miałyby to przynieść poprawę sytuacji na lokalnym rynku pracy.

Obszary gospodarki, na które powinna stawiać gminna w najbliższych latach



Dokładniejsza analiza uzyskanych danych pozwala dostrzec związek pomiędzy wiekiem respondentów a preferowanymi kierunkami rozwoju gminy. Najkrócej: młodszy preferują turystykę, usługi i handel, starsi natomiast przemysł nieuciążliwy dla środowiska. W grupie najmłodszych (18-24 lata) stawianie w najbliższych latach na turystykę, usługi i handel wybiera przeszło połowa badanych. Wraz z wiekiem respondentów systematycznie spada poparcie dla wiązania przyszłości gminy z tymi obszarami gospodarki. Wśród najstarszych (powyżej 64 roku życia) wybór taki aprobuje zaledwie co czwarty. Nieco słabszą tendencję da się zauważyć w odniesieniu do rolnictwa i przemysłu rolno-spożywczego. Tu wraz z wiekiem rośnie poparcie dla stawiania na te dziedziny.

4. Problemy i wyzwania dla rozwoju Gminy Żmigród

Wyniki raportu z badań prezentowane w poprzednim rozdziale pokazały, że w opinii badanych najdotkliwszym problemem dla mieszkańców w chwili obecnej jest brak pracy oraz kwestia dojazdu do pracy. W toku dyskusji podczas prac warsztatowych z mieszkańcami nad najdotkliwymi problemami z punktu widzenia rozwoju gminy oraz poprawy życia jej mieszkańców uznano jednak za sprawę najistotniejszą kwestię perspektyw rozwoju ludzi młodych, w tym przede wszystkim ich możliwości realizowania się w sferze zawodowej. Myśląc tu zarówno o dostępie do godnej pracy nakładczej oraz o wspieraniu ich kompetencji do bycia aktywnymi przedsiębiorcami. Wyjazdy młodych do dużych miast oraz poza granice kraju uzasadnia konieczność zdobycia wykształcenia, wiedzy i doświadczenia. System instytucji lokalnych powinien natomiast zachęcać ludzi do powrotu i dawać możliwości oraz szanse życia w wymiarze rodzinnym i zawodowym. Kolejnym mocno dyskutowanym tematem, który należy uwzględnić w planowaniu strategicznym to starzenie się społeczności lokalnej. Działania, które mają sprostać temu wyzwaniu powinny być wielotorowe i uwzględniać kwestie przeciwdziałania wykluczeniu społecznemu i ekonomicznemu (w tym aktywizacja społeczna, integracja ze środowiskiem lokalnym i międzypokoleniowa, dbanie o zachowanie tradycji i dziedzictwa starszych mieszkańców gminy). Działania te powinny również dawać możliwości opieki medycznej oraz usług pielęgnacyjnych i opiekuńczych na wysokim poziomie, oraz dbać o to, aby osoby starsze były pełnoprawnymi członkami społeczności lokalnej. Tabela prezentuje wszystkie kwestie, które wskazano jako istotne problemy.

ISTOTNE OBSZARY DLA ROZWOJU GMINY ŻMIGRÓD Z PERSPEKTYWY MIESZKAŃCÓW		
Lp.	Obszary problemowe	Liczba głosów
1.	Słabe perspektywy dla młodych (brak pracy, wyjazdy młodych mieszkańców za granicę i do dużych miast).	48
2.	Gwałtownie starzejące się społeczeństwo. Problemy z opieką nad osobami starszymi (punkt geriatryczny).	14
3.	Wysoki poziom zanieczyszczenia środowiska.	12
4.	Utrudniony dostęp do bezpłatnej opieki medycznej (specjalistycznej, szczególnie na wsi).	9
5.	Niski poziom zintegrowania mieszkańców.	9
6.	Brak chodników, miejsc parkingowych i ścieżek rowerowych (służących do poruszania się po terenie gminy, szczególnie na wsi).	9
7.	Utrudniona komunikacja pomiędzy grupami społecznymi.	7
8.	Dziki wysypiska, zaśmiecona gmina (zgniatacze do PET).	6
9.	Duża liczba osób ubogich i niezaradnych.	5
10.	Duże problemy z ładem przestrzennym (brak spójnej koncepcji).	5
11.	Niewystarczająca liczba miejsc w żłobku.	5
12.	Nieefektywny system komunikacyjny.	3
13.	Niska jakość usług edukacyjnych (szkoły).	2
14.	Niskie zaangażowanie w sprawy społeczne mieszkańców.	1
15.	Niewystarczająca lub nieadekwatna oferta kulturalna.	1
16.	Zajęcia w świetlicach wiejskich (za mało, dostosowanie oferty do potrzeb).	1
17.	Duża skala alkoholizmu i narkomanii.	1

Źródło: opracowanie własne na podstawie materiałów z warsztatów strategicznych.

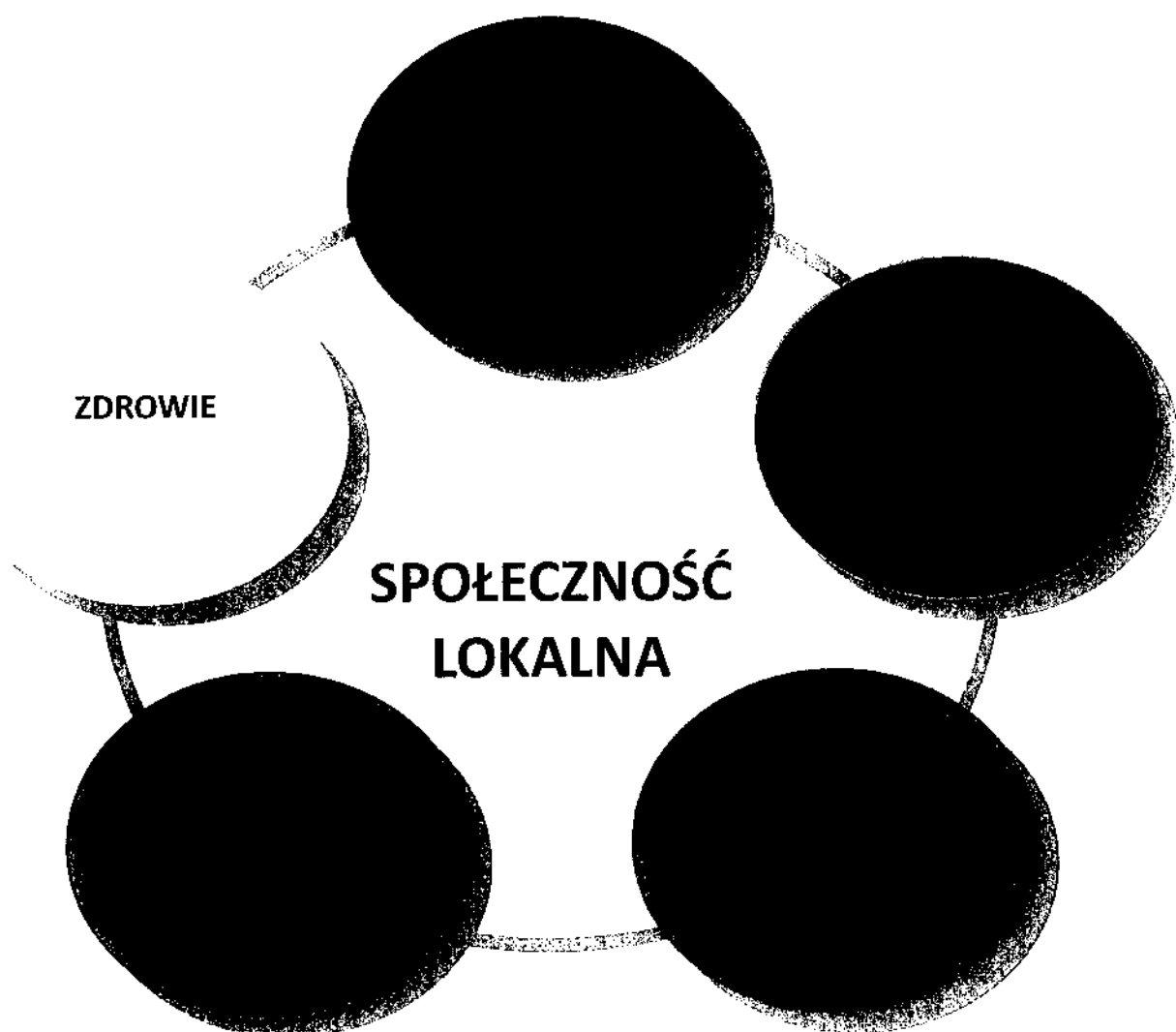
5. Wizja rozwoju Gminy Żmigród oraz kluczowe priorytety rozwoju

Wizja rozwoju lokalnego to wyobrażenie o tym, jaka nasza gmina ma być w przyszłości. Powinna ona być podzielana przez wszystkich, którzy biorą udział w kreowaniu rozwoju lokalnego. To co równie istotne, to założenie, że atrakcyjność Żmigrodu w prezentowanej wizji ma dotyczyć wszystkich obszarów aktywności człowieka oraz wszystkich przedstawicieli społeczności lokalnej, przeciwdziałając skutecznie polaryzacji i rozwarstwieniu mieszkańców. Założony w wizji rozwoju gminy horyzont czasowy to piętnaście, dwadzieścia lat. To czas, aby tę wizję urzeczywistnić. Dążyć w sposób przemyślany i zaplanowany do harmonijnego i zrównoważonego rozwoju gminy. Dążyć do osiągnięcia możliwie wysokiej jakości życia jej mieszkańców. Wizja rozwoju Gminy Żmigród zaprezentowana poniżej została wybrana w procesie konsultacji społecznych przez mieszkańców i brzmi następująco:

GMINA ŻMIGRÓD ATRAKCYJNYM MIEJSCEM DO ŻYCIA

Jednym z zasadniczych elementów realizacji wizji jest zaakcentowanie roli rzetelnej edukacji w gminie na każdym etapie życia jej mieszkańców. Edukacja staje się zatem jednym z istotniejszych elementów rozwojowych, który przenika każdy z pięciu obszarów priorytetowych, wypracowanych w trakcie warsztatów strategicznych i uznanych przez mieszkańców w toku konsultacji za te najbardziej istotne dla rozwoju gminy. Dla każdego obszaru priorytetowego wyznaczono cel strategiczny, który został rozpisany na bardziej szczegółowe cele operacyjne. Obszary priorytetowe mają tę samą rangę z punktu widzenia rozwoju Gminy Żmigród. To one porządkują sposób patrzenia na główne kierunki rozwoju Gminy Żmigród. Obszary priorytetowe prezentuje poniższy rysunek.

Rys. Priorytety rozwoju Gminy Żmigród na lata 2015 – 2020.



Źródło: opracowanie własne

6. Cele strategiczne i operacyjne rozwoju Gminy Żmigród

W każdy z wyznaczonych pięciu obszarów priorytetowych wpisuje się jeden cel strategiczny, konkretyzujący sposób rozumienia obszaru. Jako ilustrację spójrzmy na obszar pn. „Praca i przedsiębiorczość”. Dla tego obszaru cel strategiczny to: „Rozwój i promowanie przedsiębiorczości oraz wspieranie potencjału mieszkańców na rynku pracy”. Kluczowe działania pozwalające ten cel osiągnąć zostały zapisane w postaci celów operacyjnych. Celom tym, podobnie jak w przypadku obszarów priorytetowych nie wyznaczono hierarchii.

OBSZAR PRIORYTETOWY: PRZEDSIĘBIORCZOŚĆ I PRACA		
Cel strategiczny 1: Rozwój i promowanie przedsiębiorczości oraz wspieranie potencjału mieszkańców na rynku pracy		
Cele operacyjne	1.1.	Promowanie szkolnictwa zawodowego wśród młodzieży i dorosłych (m.in. klasy patronackie, doradztwo zawodowe dla uczniów, praktyki zawodowe, współpraca z administracją samorządową, strefą ekonomiczną – SSEMP, przedsiębiorcami)
	1.2.	Wspieranie i rozwój doradztwa dla przedsiębiorców (MŚP) i osób chcących założyć działalność gospodarczą (m.in. doradztwo księgowe, prawne, biznesowe...)
	1.3.	Promowanie i rozwój ekonomii społecznej
	1.4.	Doradztwo i wspieranie rozwoju kariery zawodowej mieszkańców (m.in. porady specjalistyczne dla osób, które chcą zmienić pracę lub jej poszukują)
	1.5.	Poprawa efektywności kształcenia w zakresie przedsiębiorczości dzieci i młodzieży (m.in. włączenie w proces edukacyjny przedsiębiorców, inicjowanie kontaktów młodzieży z przedsiębiorcami)
	1.6.	Utworzenie i promocja centrum przesiadkowego przy dworcu PKP w Żmigrodzie
	1.7.	Poprawa dostępu mieszkańców do informacji o systemie komunikacji autobusowej w gminie

OBSZAR PRIORYTETOWY: WSPÓLNOTA		
Cel strategiczny 2: Wzmacnianie więzi i poprawa jakości relacji międzyludzkich w społeczności		

OBSZAR PRIORYTETOWY: WSPÓLNOTA		
Cele operacyjne	2.3.	Wspieranie integracji międzypokoleniowej (m.in. tworzenie oferty wspólnych działań, warsztatów, spotkań dla starszych i młodszych – dla dzieci, rodziców i dziadków)
	2.4.	Rozpoznawanie potrzeb społecznych mieszkańców (m.in. spotkania z mieszkańcami, kawiarenki obywatelskie, sondaże, ankiety...)
	2.5.	Utworzenie dziennego domu pobytu dla osób starszych
	2.6.	Wspieranie i rozwój aktywności społecznej mieszkańców, w tym wspieranie i wzmacnianie lokalnych liderów (m.in. inicjatywy lokalne, wolontariat)
	2.7.	Promowanie inicjatyw społecznych, realizowanych przez mieszkańców gminy (m.in. upowszechnianie dobrych praktyk aktywności mieszkańców i organizacji pozarządowych)
	2.8.	Przeciwdziałanie wykluczeniu cyfrowemu mieszkańców gminy (m.in. edukacja komputerowa)
	2.9.	Poprawa i rozwój infrastruktury w zakresie edukacji, kultury, sportu i rekreacji (m.in. remonty, budowy, inwestycje, ceny biletów, promocje dla mieszkańców)

OBSZAR PRIORYTETOWY: BEZPIECZEŃSTWO		
Cel strategiczny 3: Wzmacnianie poczucia bezpieczeństwa mieszkańców gminy		
Cele operacyjne	3.1.	Poprawa infrastruktury komunikacyjnej dla mieszkańców (m.in. chodniki, ścieżki rowerowe, oświetlenie)
	3.2.	Dostosowanie miejsc i budynków użyteczności publicznej do potrzeb osób niepełnosprawnych
	3.3.	Tworzenie bezpiecznych przestrzeni publicznych w gminie (m.in. utwardzenie placów, podwórek, oświetlenie, monitoring, współpraca z Policją, poprawa estetyki miejsc)

OBSZAR PRIORYTETOWY: NATURA		
Cel strategiczny 4: Zachowanie i promocja walorów przyrodniczych gminy		
Cele operacyjne	4.1.	Rozwijanie współpracy między samorządami i współpracy międzysektorowej w celu promocji walorów przyrodniczych i turystycznych gminy oraz obszaru Doliny Baryczy
	4.2.	Rozwój edukacji ekologicznej
	4.3.	Inicjowanie dobrych praktyk w zakresie ekologii
	4.4.	Tworzenie infrastruktury proekologicznej na terenie gminy (m.in. ścieżki rowerowe, termomodernizacja budynków, kanalizacja sanitarna, fotowoltaika)
	4.5.	Rozwój i promocja oferty rekreacyjnej i turystycznej gminy

OBSZAR PRIORYTETOWY: ZDROWIE		
Cel strategiczny 5: Wzmocnienie postaw prozdrowotnych mieszkańców gminy i podnoszenie standardów świadczeń zdrowotnych		
Cele operacyjne	5.1.	Rozwój systemu opieki nad osobami starszymi i niepełnosprawnymi (m.in. usługi pielęgnacyjne, opiekuńcze...)
	5.2.	Rozwijanie edukacji formalnej i pozaformalnej w zakresie profilaktyki uzależnień (m.in. warsztaty, projekty, animacje ...)
	5.3.	Promocja zdrowego stylu życia wśród mieszkańców (m.in. edukacja, informacja)
	5.4.	Stworzenie systemu zniżek i preferencji korzystania z obiektów rekreacyjnych dla rodzin wielodzietnych (3+), dzieci, młodzieży i seniorów

7. System wdrażania, monitorowania i ewaluacji Strategii Rozwoju Gminy Żmigród

Strategia Rozwoju Gminy Żmigród na lata 2015 – 2020 jest głównym dokumentem programującym w dłuższej perspektywie czasowej politykę rozwoju gminy. Niniejszy dokument został zaplanowany na okres pięciu lat po to, aby zachować spójność z dokumentami strategicznymi regionu. Taka konstrukcja pozwoli na podsumowanie i ocenę wdrażania zapisów oraz ocenę efektywności i skuteczności podjętych działań po pięciu latach. To dobry odcinek czasu dla dokonania ewaluacji tak szerokiego dokumentu strategicznego, jakim jest ogólna strategia rozwoju. Niemniej jednak warto również w krótszych, rocznych odstępach czasu monitorować proces wdrażania zapisów strategii oraz dokonywać tzw. śródkresowej ewaluacji, zbierając tym samym systematycznie materiał do ewaluacji, która zostanie przeprowadzona po pięciu latach przy aktualizacji strategii.

Przy opracowywaniu tej strategii zadbano o szeroki udział przedstawicieli społeczności

monitoringu i ewaluacji oraz zaprosić ich również do włączenia się w ocenę skuteczności, efektywności realizacji poszczególnych celów zapisanych w strategii.

Skuteczny monitoring wdrażania zapisów strategii oraz jej ewaluacja (ocena na ile założone cele i ich realizacja przyczyniają się do poprawy jakości życia w gminie) wymagają powołania Zespołu, który będzie odpowiedzialny za opracowanie każdego roku rzeczowego opracowania z postępów w realizacji zapisów strategii, wystąpienia ewentualnych barier w realizacji, ich powodów oraz wprowadzonych środków zaradczych. Takie opracowanie zostanie również uzupełnione o ogólną ocenę realizacji zapisów strategii pod kątem efektywności wdrażania poszczególnych celów (proporcji nakładów ludzkich, finansowych, rzeczowych etc. do osiągniętych rezultatów), trafności (czy dobór celów operacyjnych okazał się trafny w realizacji celów strategicznych) oraz skuteczności (czy zmierzone cele zostały osiągnięte). Bazując na modelu, który został przetestowany przy opracowaniu strategii proponuje się **przekazanie Zespołowi ds. aktualizacji strategii zadania corocznego monitoringu jej wdrażania oraz ewaluacji. Funkcję koordynatora monitoringu i ewaluacji będzie pełnił Zastępca Burmistrza.** Zespół każdego roku najpóźniej do końca marca opracuje krótkie sprawozdanie z monitoringu i ewaluacji (wzór karty monitoringu w załączniku – załącznik nr 2). Treść raportu zostanie zaprezentowana mieszkańcom, radzie miejskiej, lokalnym mediom, a także opublikowana na stronie internetowej urzędu w zakładce pn. strategia rozwoju.

Poniżej lista wybranych wskaźników monitorowania realizacji celów strategicznych:

CEL 1 . Rozwój i promowanie przedsiębiorczości.

- Liczba zarejestrowanych przedsiębiorstw na 1000 mieszkańców.
- Liczba absolwentów szkolnictwa zawodowego na 1000 mieszkańców gminy.
- Liczba osób korzystających z doradztwa z zakresu przedsiębiorczości i poszukiwania pracy.
- Liczba osób skierowanych do Klubu Integracji Społecznej.
- Liczba osób, które ukończyły założony program reintegracji społecznej i zawodowej.

CEL 2. Wzmacnianie więzi i poprawa jakości relacji międzyludzkich w społeczności lokalnej.

- Liczba imprez sportowo-rekreacyjnych zorganizowanych dla dzieci, młodzieży i seniorów.
- Udział mieszkańców w imprezach kulturalnych – liczba sprzedanych biletów na 1000 mieszkańców.
- Liczba mieszkańców biorących udział w spotkaniach dotyczących aktualnych spraw społeczności.
- Liczba aktywnych konsultacji społecznych w gminie oraz frekwencja.

- Liczba osób korzystających z oferty dziennego domu pobytu dla osób starszych.
- Liczba złożonych wniosków w ramach inicjatyw lokalnych.
- Liczba nowych i zmodernizowanych obiektów infrastruktury w zakresie edukacji, kultury, sportu i rekreacji.
- Liczba aktywnych członków Partnerstwa na rzecz rozwoju lokalnego „Żmigrodzianie”.
- Liczba nowych mieszkańców gminy.

CEL 3. Wzmacnianie poczucia bezpieczeństwa

- Liczba miejsc i budynków użyteczności publicznej dostosowanych do potrzeb osób niepełnosprawnych
- Długość nowych i zmodernizowanych chodników, ścieżek rowerowych.
- Liczba inwestycji związanych z tworzeniem bezpiecznych przestrzeni publicznych.
- Liczba wykroczeń i przestępstw w gminie oraz w powiecie (poziom bezpieczeństwa).

CEL 4 Zachowanie i promocja walorów przyrodniczych gminy.

- Liczba projektów dotyczących promocji regionu realizowanych w partnerstwie międzysektorowym i między samorządami.
- Liczba wydawnictw, imprez, warsztatów poświęconych tematyce ekologicznej.
- Liczba miejsc w gminie uznawanych za „zaśmiecone”.
- Długość ścieżek rowerowych ogółem (gmina i okolice).
- Powierzchnia/ liczba nowych i zmodernizowanych obiektów rekreacyjnych.
- Liczba wydawnictw, imprez, wydarzeń o charakterze rekreacyjnym i turystycznym.

CEL 5. Wzmocnienie postaw prozdrowotnych mieszkańców gminy i podnoszenie standardów świadczeń zdrowotnych

- Liczba publikacji, warsztatów, konferencji w zakresie promowania zdrowego stylu życia
- Liczba uczestników warsztatów, konferencji w zakresie promowania zdrowego stylu życia.
- Liczba sprzedanych ulgowych biletów wstępu na obiekty rekreacyjne.

Celem działań monitoringowych jest także wypracowanie kluczowych wskaźników rozwoju gminy, które będą poddawane cyklicznej ocenie i analizie

Załącznik: Wzór karty raportu z monitoringu i ewaluacji. (opracowana na podst. wzoru zaczerpniętego z: *Jak przygotować lokalny program rozwoju przedsiębiorczości. Poradnik dla gmin i powiatów.*, W. Dziemianowicz, T. Kierzkowski, R. Knopik)

Tytuł i numer raportu

Okres objęty raportem

Podmiot opracowujący raport.

Opis działań zrealizowanych w okresie objętym raportem.

Informacje o problemach związanych z realizacją działań/ projektu.

Wprowadzone modyfikacje w realizacji zapisów strategii.

Ocena efektywności realizowanych działań.

Ocena skuteczności realizowanych działań.

Ocena trafności wybranych działań.

UCHWAŁA NR
RADY MIEJSKIEJ W ŻMIGRODZIE

z dnia 24 marca 2015 r.

zmieniająca Uchwałę Nr 0007.V.31.2015 Rady Miejskiej w Żmigrodzie z dnia 25 lutego 2015 r. w sprawie określenia kryteriów na drugim etapie postępowania rekrutacyjnego do publicznego przedszkola, oddziałów przedszkolnych w szkołach podstawowych prowadzonych przez Gminę Żmigród, przyznania tym kryteriom liczby punktów oraz określenia dokumentów niezbędnych do potwierdzenia spełnienia tych kryteriów

Na podstawie art. 18 ust. 2 pkt 15 ustawy z dnia 8 marca 1990 r. o samorządzie gminnym (Dz.U. z 2013 r., poz. 594 z późn. zm.) oraz art. 20c ust. 4 i 6 ustawy z dnia 7 września 1991 r. o systemie oświaty (Dz.U. z 2004 r., Nr 256, poz. 2572 z późn. zm.) Rada Miejska w Żmigrodzie uchwala, co następuje:

§ 1. W Uchwale Nr 0007.V.31.2015 Rady Miejskiej w Żmigrodzie z dnia 25 lutego 2015 r. w sprawie określenia kryteriów na drugim etapie postępowania rekrutacyjnego do publicznego przedszkola, oddziałów przedszkolnych w szkołach podstawowych prowadzonych przez Gminę Żmigród, przyznania tym kryteriom liczby punktów oraz określenia dokumentów niezbędnych do potwierdzenia spełnienia tych kryteriów wprowadza się następującą zmianę:

1. § 1 ust. 3 otrzymuje brzmienie: dziecko-kandydat ma oboje rodziców pracujących lub studiujących w formie dziennych studiów stacjonarnych lub dziecko-kandydata wychowuje samotnie rodzic pracujący lub studiujący w formie dziennych studiów stacjonarnych - pkt 8;



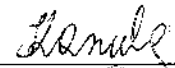


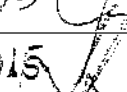
§ 2. Wykonanie uchwały powierza się Burmistrzowi Gminy Żmigród.

§ 3. Uchwała wchodzi w życie po upływie 14 dni od dnia ogłoszenia w Dzienniku Urzędowym Województwa Dolnośląskiego.

UZASADNIENIE

Zmiana uchwały dotyczy uwzględnienia w kryteriach gminnych postępowania rekrutacyjnego do publicznego przedszkola, oddziałów przedszkolnych i innych form wychowania przedszkolnego w szkołach podstawowych prowadzonych przez Gminę Żmigrod również rodzica samotnie wychowującego dziecko, z uwagi na powszechność tego zjawiska w naszej gminie. Powyższa zmiana ma na celu wyjście na przeciw potrzebom rodziców samotnie wychowującym dzieci w wieku przedszkolnym z uwzględnieniem jak najpełniejszej realizacji potrzeb dziecka i jego rodziny, w której rodzic samotnie wychowujący dziecko-kandydata musi pogodzić obowiązki zawodowe z obowiązkami rodzinnymi.

Taka sama punktacja dla obojga rodziców, jak również dla rodzica samotnie wychowującego dziecko ma zapobiec sytuacjom, w których rodzice dzieci żyjących w związkach nieformalnych mogliby wykazywać, że samotnie wychowują dziecko z uwagi na ewentualną możliwość zdobycia większej ilości punktów przy rekrutacji dziecka-kandydata do przedszkoli.

Lp.	Imię i Nazwisko	Zakres kompetencji	Data i podpis	Uwagi
1.	Janina Pastwik /Nazwisko i imię twórcy	przygotował		
2.	Janina Pastwik / Kierownik Ref.	przegląd		
3.	/Sekretarz Gminy	przegląd		
4.	Karolina Kaszuba / Radca Prawny	Opinia		
5.	Anna Dobrowolska / Skarbnik Gminy lub osoba upoważniona	Opinia	30.03.2015 	
6.	Grażyna Kallicka / Pełnomocnik ds. SZJ	Przegląd	21.04.2015 	
7.	Robert Lewancowski / Burmistrz Gminy	zatwierdził	21.04.2015 	

projekt 

UCHWAŁA Nr
RADY MIEJSKIEJ w ŻMIGRODZIE
z dnia

w sprawie nadania nazwy skwerowi w Żmigrodzie

Na podstawie art 18 ust. 2 pkt. 13 ustawy z dnia 8 marca 1990 roku o samorządzie gminnym (tekst jedn. Dz. U. z 2013 poz. 594 z późn. zm.) Rada Miejska w Żmigrodzie uchwala, co następuje:


§ 1. Terenowi położonemu w Żmigrodzie wokół wieży ciśnień, w sąsiedztwie szkoły podstawowej im. Bolesława Chrobrego, oznaczonemu w operacie ewidencji gruntów obrębu Żmigród jako działka nr 34/2 AM 10 nadaje się nazwę:






“Skwer Pionierów Oświaty”.

§ 2. Granice obszaru objętego niniejszą Uchwałą określa załącznik nr 1 do Uchwały.

§ 3. Wykonanie uchwały powierza się Burmistrzowi Gminy Żmigród.

§ 4. Uchwała wchodzi w życie po upływie 14 dni od dnia ogłoszenia w Dzienniku Urzędowym Województwa Dolnośląskiego.



L.p.	Imię i Nazwisko	Zakres kompetencji	Uwagi	
			Data i podpis	
1.	Bogusława Wachowicz	przygotował	23.05.2015	
2.	Artur Knappik - Kierownik Ref. AGN	przegląd	25.05.2015	
3.	Karolina Kaszuba / Radca Prawny	Opinia	25.05.2015	
4.	Anna Dobrowolska / Skarbnik Gminy lub osoba upoważniona	Opinia	25.05.2015	
5.	Grażyna Kalicka / Pełnomocnik ds. SZJ	Przegląd		
6.	Robert Lewandowski / Burmistrz Gminy Zdzisław Średniawski / Z-ca Burmistrza	zatwierdził	24.05.2015	

UZASADNIENIE
DO UCHWAŁY Nr...../2015
RADY MIEJSKIEJ W ŻMIGRODZIE
z dnia 2015 roku


Z wnioskiem o nadanie nazwy terenowi położonemu w Żmigrodzie wokół wieży ciśnień, w sąsiedztwie szkoły podstawowej im. Bolesława Chrobrego, oznaczonemu w operacie ewidencji gruntów jako działka nr 34/2 AM-10 wystąpił Związek Nauczycielstwa Polskiego Zarząd Oddziału w Żmigrodzie.

Przedmiotowy teren stanowi własność Gminy Żmigród.

Nadanie nazwy ma na celu podkreślenie integracyjnej i kulturotwórczej roli placówek oświatowych oraz nauczycieli i pracowników szkolnictwa w zjednoczeniu Ziemi Odzyskanych z Macierzą. W ten sposób uhonorowani zostaną pionierzy oświaty na Ziemi Żmigrodzkiej.

Projekt formy upamiętnienia pionierów oświaty (tablica pamiątkowa) został pozytywnie zaopiniowany przez Dolnośląskiego Wojewódzkiego Konserwatora Zabytków we Wrocławiu.

BURMISTRZ

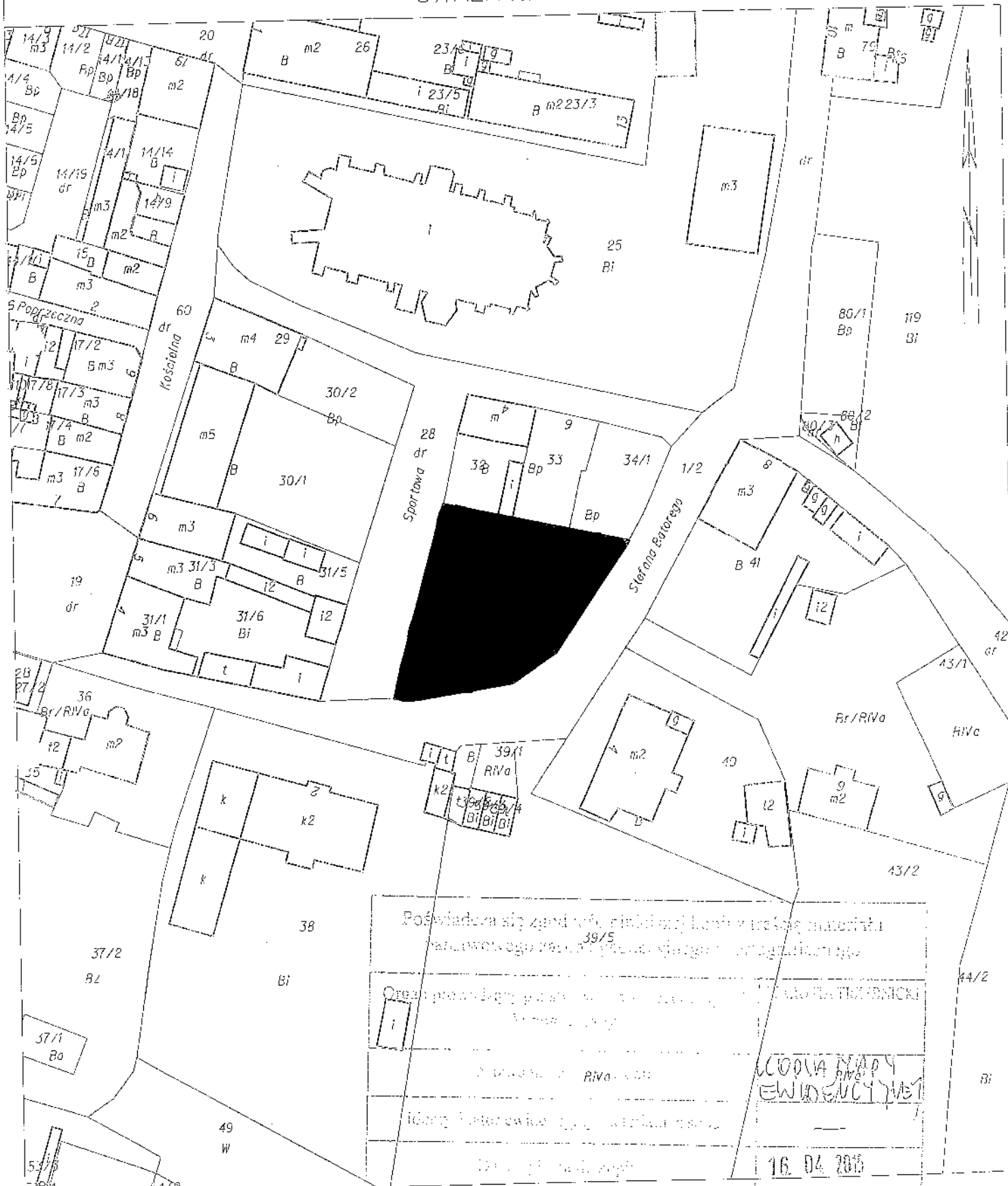

mgr oż. Robert Lewandowski

Województwo: dolnośląskie
 Powiat: trzebnicki
 Jednostka ewidencyjna: 022006_4, Żmigród - Miasto
 Obręb: 0001, Żmigród
 Arkusz: 10

KOPIA MAPY EWIDENCYJNEJ

SKALA 1:1000

ZALĄCZNIK NR 1



Poswiadcza się zgodność i integralność danych i treści mapy z danymi w systemie ewidencyjnym Państwowego Rejestru Rzeczności, prowadzonego przez Urząd Geodezyjno-Kartograficzny w Trzebnicy

Organ: prezydent miasta w Trzebnicy
 Urząd Geodezyjno-Kartograficzny w Trzebnicy

16.04.2015

Trzebnica dn. 16.04.2015
 Sporządziła/wydruk: Urszula Kosprzyk
 G.L.U. 5542.1104p. 2015

Inicj. i nazwisko i podmiotu, który zamierza dokonać zmian

Kosprzyk

UCHWAŁA NR
RADY MIEJSKIEJ w ŻMIGRODZIE
z dnia

**w sprawie przyznania dotacji na roboty budowlane przy zabytkach
wpisanych do rejestru zabytków**

Na podstawie art. 18 ust. 2 pkt. 15 ustawy z dnia 8 marca 1990 roku o samorządzie gminnym (tekst jednolity Dz. U. z 2013 r. poz. 594 z późn. zm.) oraz na podstawie art. 81 ust. 1 ustawy z dnia 23 lipca 2003 r. o ochronie zabytków i opiece nad zabytkami (Dz. U. 2014, Nr 1446 z późn. zm.) i art. 221 ustawy z dnia 27 sierpnia 2009 r. o finansach publicznych (tj. Dz. U. 2013 poz. 885 z późn. zmianami) oraz na podstawie uchwały Rady Miejskiej w Żmigrodzie nr XLI/321/10 z dnia 28 października 2010 r. (Dz. Urz. Woj. Dolnośląskiego z dnia 13 grudnia 2010 r. Nr 234, 3928) w sprawie zasad udzielania i rozliczania dotacji na prace konserwatorskie, restauratorskie, roboty budowlane przy zabytku wpisanym do rejestru zabytków, Rada Miejska w Żmigrodzie uchwala co następuje:

§ 1. Przyznaje się dotację dla Parafii Rzymsko – Katolickiej p.w. Św. Trójcy w Żmigrodzie przeznaczoną na zadanie: „Remont wieży kościoła filialnego p.w. Św. Jana Nepomucena w Bychowie” w kwocie 15 000 zł.

§ 2. Przyznaje się dotację dla Parafii Rzymskokatolickiej p.w. św. Karola Boromeusza w Radziądzu przeznaczoną na zadanie: „Remont kościoła p.w. św. Karola Boromeusza w Radziądzu – remont posadzki kamiennej z piaskowca” w kwocie 35 000 zł.

§ 3. Wykonanie uchwały powierza się Burmistrzowi Gminy Żmigród.

§ 4. Uchwała wchodzi w życie z dniem podjęcia.

L.p.	Imię i Nazwisko	Zakres kompetencji	Data i podpis	Uwagi
1.	Artur Knappik / imię nazwisko twórcy	przygotował	31.03.2015	
2.	Artur Knappik / kier. referatu	przegląd	31.03.2015	
3.	/Sekretarz Gminy	przegląd		
4.	Karolina Kaszuba / Radca Prawny	Opinia		
5.	Anna Dobrowolska / Skarbnik Gminy lub osoba upoważniona	Opinia	02.04.2015	
6.	Grażyna Kalicka / Pełnomocnik ds. SZJ	Przegląd	02.04.2015	
7.	Robert Lewandowski / Burmistrz Gminy Zdzisław Średniawski / Z-ca Burmistrza	zatwierdził	02.04.2015	

Uzasadnienie do uchwały

W dniu 28 października 2010 r. Rada Miejska w Żmigrodzie podjęła uchwałę nr XLI/321/10 w sprawie zasad udzielania i rozliczania dotacji na prace konserwatorskie, restauratorskie, roboty budowlane przy zabytku wpisanym do rejestru zabytków. Obiekty wyszczególnione w uchwale są wpisane do rejestru zabytków. Zakres prac na które przyznana została dotacja zalicza się do robót budowlanych przy zabytku wpisanym do rejestru zabytków. Środki wymienione w uchwale znajdują się w budżecie Gminy Żmigród.

UCHWAŁA NR.....
RADY MIEJSKIEJ W ŻMIGRODZIE
z dnia.....

w sprawie przystąpienia do sporządzenia miejscowego planu zagospodarowania przestrzennego dla terenu przy ul. Kolejowej w Żmigrodzie

Na podstawie art. 18 ust. 2 pkt 5 ustawy z dnia 8 marca 1990 roku o samorządzie gminnym (tekst jednolity Dz. U. 2013 poz. 594 z późn. zm.) oraz art. 3 ust. 1, art. 14 ust. 1 i 4 oraz art. 27 ustawy z dnia 27 marca 2003 r. o planowaniu i zagospodarowaniu przestrzennym (tj. Dz. U. 2015 poz. 199) Rada Miejska w Żmigrodzie uchwala, co następuje:

§1.

Przystępuje się do sporządzenia miejscowego planu zagospodarowania przestrzennego dla terenu przy ul. Kolejowej w Żmigrodzie .

§2.

Granice obszaru objętego planem są określone na załączniku graficznym do niniejszej uchwały.

§3.

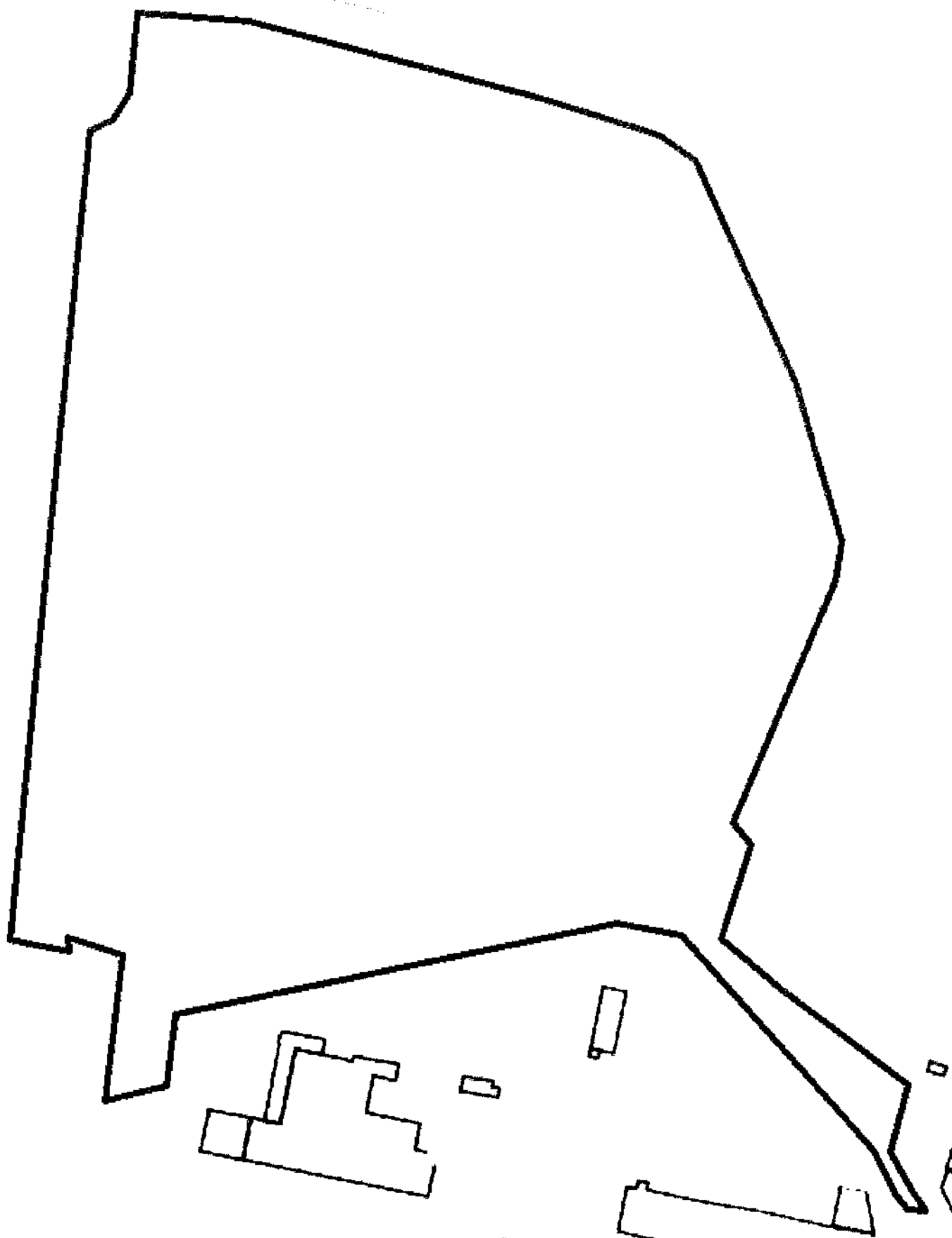
Wykonanie uchwały powierza się Burmistrzowi Gminy Żmigród.

§4.

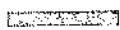
Uchwała wchodzi w życie z dniem podjęcia.

L.p.	Imię i Nazwisko	Zakres kompetencji	Data i podpis	Uwagi
1.	Franciszek Rzeško/ twórca	przygotował	27.05.2015	
2.	Artur Knappik / Kierownik Ref.	przegląd	27.05.2015	
3.	Karolina Kaszuba / Radca Prawny	Opinia	27.05.2015	
4.	Anna Dobrowolska / Skarbnik Gminy lub osoba upoważniona	Opinia	27.05.2015	
5.	Grażyna Kalicka / Pełnomocnik ds. SZJ	Przegląd	27.05.2015	
6.	Robert Lewandowski (Burmistrz Gminy) / Zdzisław Średniawski (z-ca Burmistrza Gminy)	zatwierdził	27.05.2015	

ZAŁĄCZNIK GRAFICZNY DO UCHWAŁY NR
RADY MIEJSKIEJ W ŻMIGRODZIE Z DNIAR.
SKALA 1:2 000



1:200



Granica obszaru objętego miejscowym planem zagospodarowania terenu

UZASADNIENIE

do Uchwały Nr Rady Miejskiej w Żmigrodzie
z dnia 2015 r.

Dla terenu objętego uchwałą obowiązuje „Miejscowy plan zagospodarowania przestrzennego dla centralnej i wschodniej części miasta Żmigród, uchwalony uchwałą Rady Miejskiej w Żmigrodzie nr IV/39/11 z dnia 11 lutego 2011 r., zmieniony uchwałą nr 0007.V.24.2015 Rady Miejskiej w Żmigrodzie z dnia 25 lutego 2015 r.

Dla terenu objętego planem ustalono przeznaczenie na tereny ogrodów działkowych (teren oznaczonym symbolem ZD) i częściowo przeznaczenie na teren obiektów produkcyjnych, składów i magazynów oraz usług (teren oznaczony symbolem P/U).

W trakcie procedury uchwalania w/w zmiany planu zagospodarowania, dnia 05.09.2013 r. do Burmistrza Gminy Żmigród wpłynął wniosek firmy ALCON Sp. z o. o. z siedzibą przy ul. Kolejowej 10, 55-140 Żmigród, dotyczący przeznaczenia działek nr 3/5, 3/8, 29, 30 i 3/1 AM- 6 na zabudowę mieszkaniową i usługową. Następnie, w wyniku rozmów pomiędzy firmą ALCON a Burmistrzem Gminy Żmigród, dnia 16.09.2013 skorygowano poprzednio złożony wniosek i ustalono przeznaczenie działki 3/1 AM-6 na zabudowę mieszkaniową jednorodzinną a działek 30/2, 3/5, 3/9 i 29 AM-6 na zabudowę mieszkaniowo-usługową.

Regionalny Dyrektor Ochrony Środowiska we Wrocławiu postanowieniem z dnia 21 marca 2014 odmówił uzgodnienia projektu planu w odniesieniu do wnioskowanych przez firmę ALCON zmian w przeznaczeniu wymienionych działek.

Z uwagi na przedłużającą się procedurę uchwalenia planu odstąpiono od wnioskowanych przez firmę ALCON zmian i uchwalono zmianę w/w planu utrzymując dotychczasowe przeznaczenie dla tego obszaru.

Dnia 04.03.2014 do Burmistrza Gminy Żmigród wpłynął kolejny wniosek firmy ALCON dotyczący przeznaczenia działek nr 30/2, 29 i 3/5 AM-6 na zabudowę przemysłowo-usługową.

W wyniku nieuwzględnionych wniosków a także otrzymaniu nowego wniosku w sprawie zmiany przeznaczenia w/w obszaru zasadnym jest przystąpienie do sporządzania planu, w którym zostanie uwzględnione przeznaczenie terenu zgodne z oczekiwaniami przedstawionymi przez firmę ALCON.

Żmigród, 27.05 2015 r.

Burmistrz Gminy Żmigród, działając zgodnie z art. 14 ust. 5 ustawy z dnia 27 marca 2003 r. o planowaniu i zagospodarowaniu przestrzennym potwierdza wykonanie następujących czynności przed podjęciem przez Radę Miejską w Żmigrodzie uchwały w sprawie przystąpienia do sporządzenia miejscowego planu zagospodarowania przestrzennego dla terenu przy ul. Kolejowej w Żmigrodzie.

1. Wykonanie analizy dotyczącej zasadności przystąpienia do sporządzenia planu i stopnia zgodności przewidywanych rozwiązań z ustaleniami studium.

Przystąpienie do sporządzenia planu miejscowego jest zasadne ze względu na potrzebę uwzględnienia zasadnych wniosków Inwestorów.

Przewidywane rozwiązania planu są zgodne z ustaleniami studium uwarunkowań i kierunków zagospodarowania przestrzennego gminy Żmigród.

2. Przygotowanie materiałów geodezyjnych do opracowania planu.
Dla obszaru objętego planem zostały przygotowane materiały geodezyjne.

3. Ustalenie niezbędnego zakresu prac planistycznych.
Zakres prac planistycznych musi być zgodny z wymogami ustawy oraz przepisami wykonawczymi. W toku prac nad planem zostaną sporządzone materiały planistyczne, zgodnie z wymogami ustawy o planowaniu i zagospodarowaniu przestrzennym.

Burmistrz Gminy Żmigród, ustalił, że zakres ustaleń planu będzie zawierał ustalenia, zgodnie z art. 15 ust. 2 ustawy o planowaniu i zagospodarowaniu przestrzennym.

UCHWAŁA NR.....
RADY MIEJSKIEJ W ŻMIGRODZIE
z dnia.....

**w sprawie przystąpienia do sporządzenia miejscowego planu
zagospodarowania przestrzennego dla działki nr 212/4 obręb Garbce**

Na podstawie art. 18 ust. 2 pkt 5 ustawy z dnia 8 marca 1990 roku o samorządzie gminnym (tekst jednolity Dz. U. 2013 poz. 594 z późn. zm.) oraz art. 3 ust. 1, art. 14 ust. 1 i 4 oraz art. 27 ustawy z dnia 27 marca 2003 r. o planowaniu i zagospodarowaniu przestrzennym (tj. Dz. U. 2015 poz. 199) Rada Miejska w Żmigrodzie uchwała, co następuje:

§1.

Przystępuje się do sporządzenia miejscowego planu zagospodarowania przestrzennego dla działki nr 212/4 obręb Garbce.

§2.

Granice obszaru objętego planem są określone na załączniku graficznym do niniejszej uchwały.

§3.

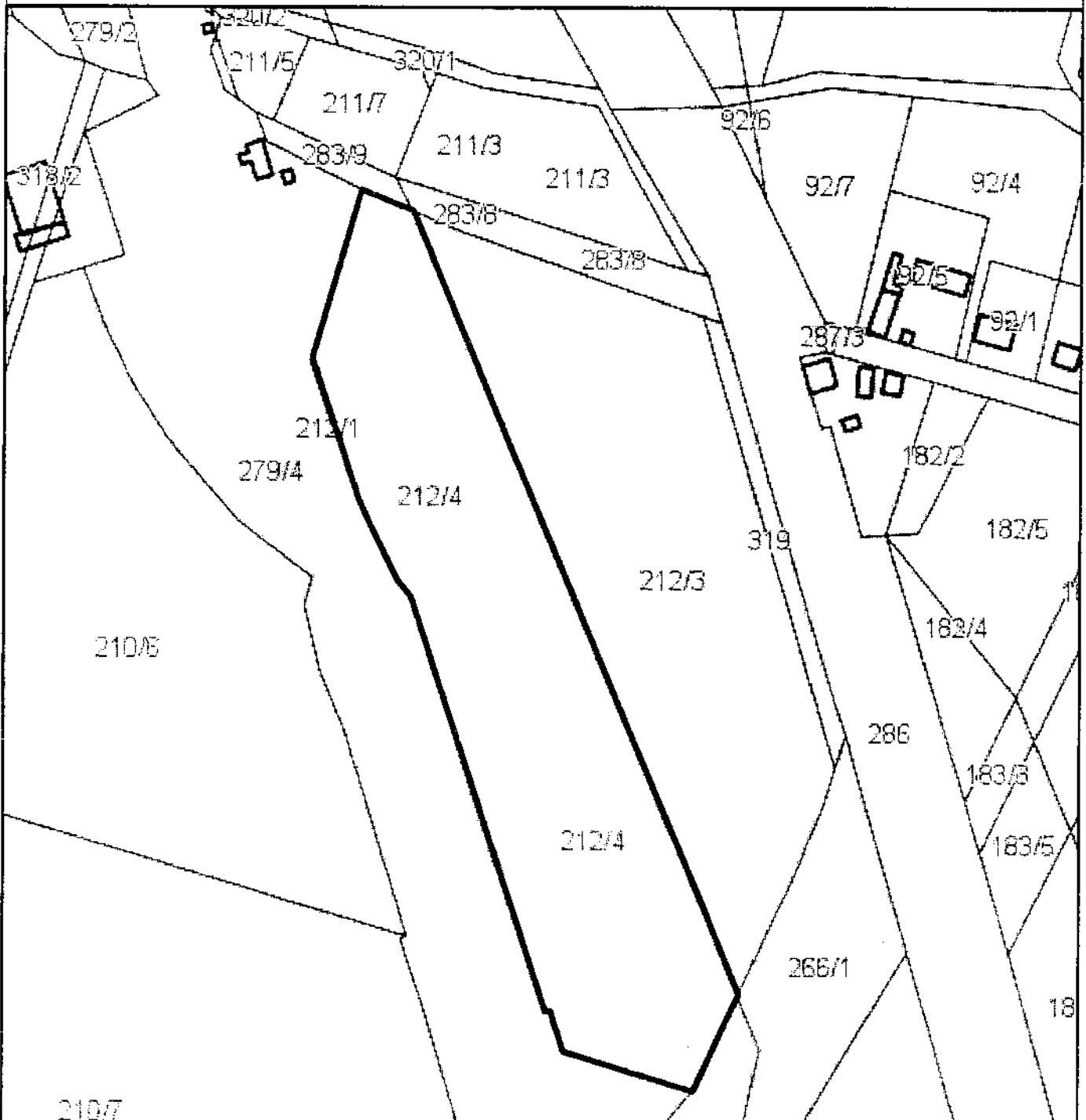
Wykonanie uchwały powierza się Burmistrzowi Gminy Żmigród.

§4.

Uchwała wchodzi w życie z dniem podjęcia.

L.p.	Imię i Nazwisko	Zakres kompetencji	Data i podpis	Uwagi
1.	Franciszek Rzeško/ twórca	przygotował	Rzeško 27.05.2015	
2.	Artur Knappik / Kierownik Ref.	przegląd	Knappik 27.05.2015	
3.	Karolina Kaszuba / Radca Prawny	Opinia	27.05.2015 Kaszuba	
4.	Anna Dobrowolska / Skarbnik Gminy lub osoba upoważniona	Opinia	27.05.2015 Podst. ad. m. k.	
5.	Grażyna Kalicka / Pełnomocnik ds. SZJ	Przegląd	27.05.2015	
6.	Robert Lewandowski (Burmistrz Gminy) / Zdzisław Średniawski (z-ca Burmistrza Gminy)	zatwierdził	24.05.2015	

ZAŁĄCZNIK GRAFICZNY DO UCHWAŁY NR
RADY MIEJSKIEJ W ŻMIGRODZIE Z DNIA R.
SKALA 1:2 000



UZASADNIENIE

do Uchwały Nr Rady Miejskiej w Żmigrodzie
z dnia 2015 r.

Dla terenu objętego uchwałą obowiązuje „Miejscowy plan zagospodarowania przestrzennego dla obrębu geodezyjnego Garbce” uchwalony uchwałą nr XXXVIII/285/10 Rady Miejskiej w Żmigrodzie z dnia 9 lipca 2010 r., gdzie dla terenu działki nr 212/4 obręb Garbce częściowo ustalono przeznaczenie rolnicze (teren oznaczony symbolem R) i częściowo przeznaczenie na teren kolei (teren oznaczony symbolem KK).

Dnia 06.05.2015 r. do Burmistrza Gminy Żmigród wpłynął wniosek Pana Tadeusza Dubickiego, reprezentowanego przez firmę Lis i Partnerzy spółka partnerska o wypłatę odszkodowania z tytułu obniżenia wartości nieruchomości w związku z uchwaleniem miejscowego planu zagospodarowania przestrzennego.

W uzasadnieniu złożonego wniosku zawarta jest informacja, że w poprzednio obowiązującym miejscowym planie zagospodarowania przestrzennego teren działki był przeznaczony na usługi komercyjne, oznaczone symbolem UC2.

Po przeanalizowaniu dokumentów stwierdzono, że teren może być, zgodnie z ustaleniami studium uwarunkowań i kierunków zagospodarowania przestrzennego gminy Żmigród (uchwalonego uchwałą Rady Miejskiej w Żmigrodzie nr XII/73/07 z dnia 27 września 2007 r. zmienionego uchwałą nr XIII/80/07 z dnia 15 listopada 2007 r., uchwałą nr XXX/54/08 z dnia 22 grudnia 2008 r. oraz uchwałą nr 0007.V.45.2011 z dnia 31 marca 2011 r. i uchwałą nr 0007.XXXVI.253.2013 z dnia 29 lipca 2013 r.) przeznaczony na zabudowę usługową i produkcyjną, tym samym zasadne jest przystąpienie do sporządzania planu, w którym zostanie przywrócone przeznaczenie terenu, ustalone w miejscowym planie zagospodarowania przestrzennego dla obrębu geodezyjnego Garbce, uchwalonego uchwałą nr 99/XII/03 Rady Miejskiej w Żmigrodzie z dnia 18 grudnia 2003 r., zmienionej uchwałą nr 118/XV/04 Rady Miejskiej w Żmigrodzie z dnia 4 marca 2004 r.

Żmigród, 27.05 2015 r.

Burmistrz Gminy Żmigród, działając zgodnie z art. 14 ust. 5 ustawy z dnia 27 marca 2003 r. o planowaniu i zagospodarowaniu przestrzennym potwierdza wykonanie następujących czynności przed podjęciem przez Radę Miejską w Żmigrodzie uchwały w sprawie przystąpienia do sporządzenia miejscowego planu zagospodarowania przestrzennego dla działki nr 212/4 obręb Garbce.

1. Wykonanie analizy dotyczącej zasadności przystąpienia do sporządzenia planu i stopnia zgodności przewidywanych rozwiązań z ustaleniami studium.

Przystąpienie do sporządzenia planu miejscowego jest zasadne ze względu na potrzebę uwzględnienia zasadnych wniosków Inwestorów.

Przewidywane rozwiązania planu są zgodne z ustaleniami studium uwarunkowań i kierunków zagospodarowania przestrzennego gminy Żmigród.

2. Przygotowanie materiałów geodezyjnych do opracowania planu.
Dla obszaru objętego planem zostały przygotowane materiały geodezyjne.

3. Ustalenie niezbędnego zakresu prac planistycznych.
Zakres prac planistycznych musi być zgodny z wymogami ustawy oraz przepisami wykonawczymi. W toku prac nad planem zostaną sporządzone materiały planistyczne, zgodnie z wymogami ustawy o planowaniu i zagospodarowaniu przestrzennym.

Burmistrz Gminy Żmigród, ustalił, że zakres ustaleń planu będzie zawierał ustalenia, zgodnie z art. 15 ust. 2 ustawy o planowaniu i zagospodarowaniu przestrzennym.

UCHWAŁA NR.....
RADY MIEJSKIEJ W ŻMIGRODZIE
 z dnia.....

w sprawie przystąpienia do sporządzenia zmiany „Studium uwarunkowań i kierunków zagospodarowania przestrzennego gminy Żmigród” dla części obrębu geodezyjnego Garbce

Na podstawie art. 9 ust. 1 ustawy z dnia 27 marca 2003 r. o planowaniu i zagospodarowaniu przestrzennym (tj. Dz. U. z 2015 r., poz. 199) oraz art. 18 ust. 2 pkt 5 ustawy z dnia 8 marca 1990 roku o samorządzie gminnym (tj. Dz. U. z 2013 r., poz. 594 z późn. zm.), Rada Miejska w Żmigrodzie uchwała, co następuje:

§ 1

1. Przystępuje się do sporządzenia zmiany „Studium uwarunkowań i kierunków zagospodarowania przestrzennego gminy Żmigród” dla części obrębu geodezyjnego Garbce, uchwalonego uchwałą Rady Miejskiej w Żmigrodzie nr XII/73/07 z dnia 27 września 2007 r., zmienionego uchwałami: nr XIII/80/07 z dnia 15 listopada 2007 r., nr XXV/154/08 z dnia 22 grudnia 2008 r., nr 0007.V.45.2011 z dnia 31 marca 2011 r. oraz nr 0007.XXXVI.253.2013 z dnia 29 lipca 2013 r.
2. Granica obszaru objętego zmianą studium jest określona na załączniku graficznym do niniejszej uchwały.

§ 2

Wykonanie uchwały powierza się Burmistrzowi Gminy Żmigród.

§ 3

Uchwała wchodzi w życie z dniem podjęcia.

L.p.	Imię i Nazwisko	Zakres kompetencji	Data i podpis	Uwagi
1.	Franciszek Rzeško/ twórca	przygotował	2013.07.25	
2.	Artur Knappik / Kierownik Ref.	przełgąd	2013.07.25	
3.	Karolina Kaszuba / Radca Prawny	Opinia	07.05.2013	
4.	Anna Dobrowolska / Skarbnik Gminy lub osoba upoważniona	Opinia	2013.07.25	
5.	Grażyna Kalicka / Pełnomocnik ds. SZJ	Przełgąd	2013.07.25	
6.	Robert Lewandowski (Burmistrz Gminy) / Zdzisław Średniawski (z-ca Burmistrza Gminy)	zatwierdził	2013.07.25	

UZASADNIENIE

do Uchwały Nr Rady Miejskiej w Żmigrodzie
z dnia r.

Przystąpienie do sporządzenia zmiany studium wynika z atrakcyjności terenów zlokalizowanych w pobliżu węzłów nowobudowanej drogi ekspresowej S-5. Fakt budowy drogi S-5 przyczynił się do pojawienia się potencjalnej możliwości przyciągnięcia inwestorów na te tereny. Umożliwienie inwestowania na tych terenach wymaga zmiany obowiązującego studium uwarunkowań i kierunków zagospodarowania przestrzennego gminy Żmigród.

Przewodniczący
Rady Miejskiej w Żmigrodzie

UCHWAŁA NR.....
RADY MIEJSKIEJ W ŻMIGRODZIE
z dnia.....

w sprawie przystąpienia do sporządzenia zmiany „Studium uwarunkowań i kierunków zagospodarowania przestrzennego gminy Żmigród” dla części obrębu geodezyjnego Sanie

Na podstawie art. 9 ust. 1 ustawy z dnia 27 marca 2003 r. o planowaniu i zagospodarowaniu przestrzennym (tj. Dz. U. z 2015 r., poz. 199) oraz art. 18 ust. 2 pkt 5 ustawy z dnia 8 marca 1990 roku o samorządzie gminnym (tj. Dz. U. z 2013 r., poz. 594 z późn. zm.), Rada Miejska w Żmigrodzie uchwała, co następuje:

§ 1

1. Przystępuje się do sporządzenia zmiany „Studium uwarunkowań i kierunków zagospodarowania przestrzennego gminy Żmigród” dla części obrębu geodezyjnego Sanie, uchwalonego uchwałą Rady Miejskiej w Żmigrodzie nr XII/73/07 z dnia 27 września 2007 r., zmienionego uchwałami: nr XIII/80/07 z dnia 15 listopada 2007 r., nr XXV/154/08 z dnia 22 grudnia 2008 r., nr 0007.V.45.2011 z dnia 31 marca 2011 r. oraz nr 0007.XXXVI.253.2013 z dnia 29 lipca 2013 r.
2. Granica obszaru objętego zmianą studium jest określona na załączniku graficznym do niniejszej uchwały.

§ 2


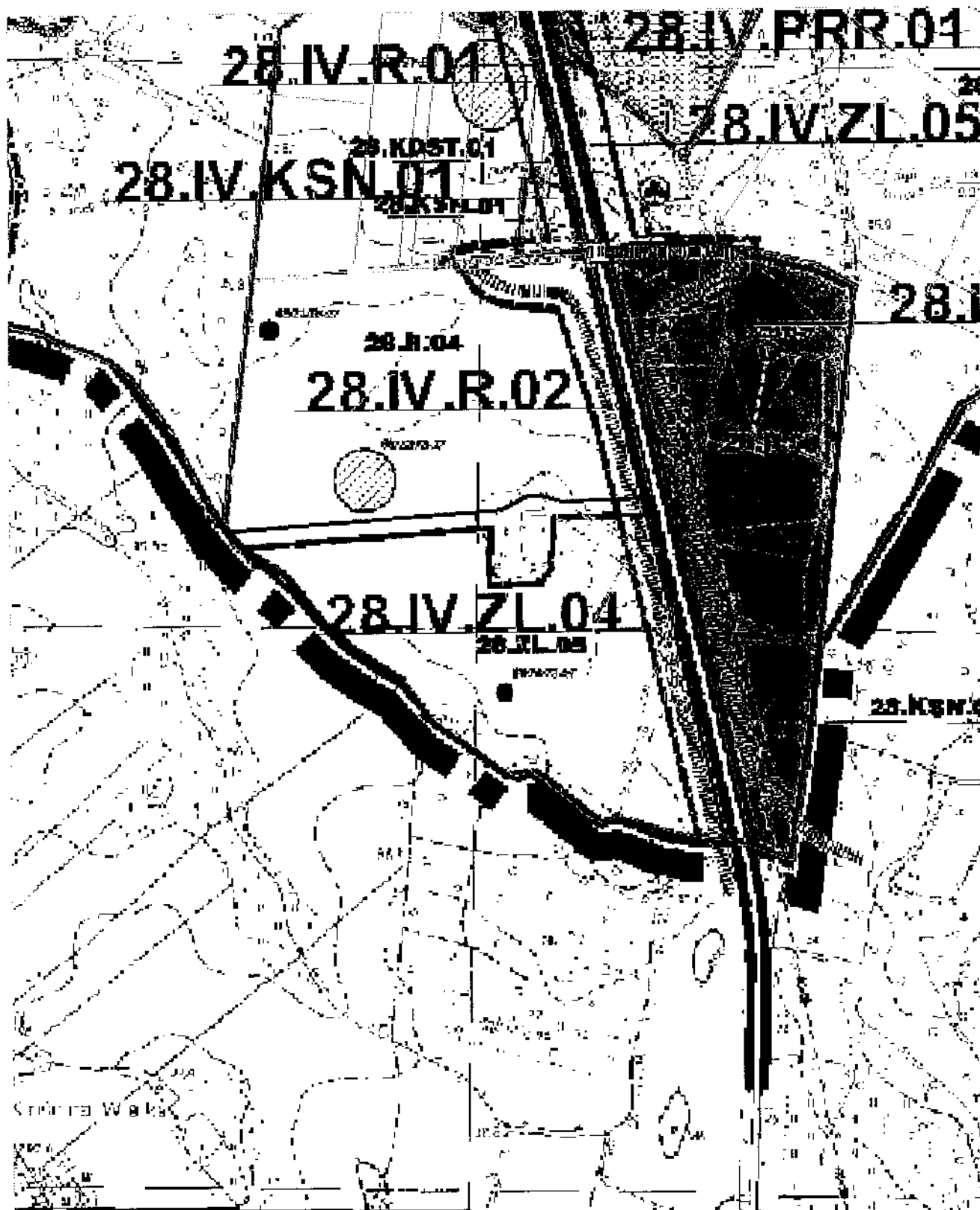
Wykonanie uchwały powierza się Burmistrzowi Gminy Żmigród.

§ 3

Uchwała wchodzi w życie z dniem podjęcia.

L.p.	Imię i Nazwisko	Zakres kompetencji	Data i podpis	Uwagi
1.	Franciszek Rzeško/ twórca	przygotował	27.09.2007	
2.	Artur Knappik / Kierownik Ref.	przegląd	27.09.2007	
3.	Karolina Kaszuba / Radca Prawny	Opinia	27.09.2007	
4.	Anna Dobrowolska / Skarbnik Gminy lub osoba upoważniona	Opinia	27.09.2007	
5.	Grażyna Kalicka / Pełnomocnik ds. SZJ	Przegląd	27.09.2007	
6.	Robert Lewandowski (Burmistrz Gminy) / Zdzisław Średniawski (z-ca Burmistrza Gminy)	zatwierdził	27.09.2007	

ZAŁĄCZNIK GRAFICZNY DO UCHWAŁY NR
RADY MIEJSKIEJ W ŻMIGRODZIE Z DNIAR.
SKALA 1:10 000



Granica obszaru objętego zmianą studium

UZASADNIENIE

do Uchwały Nr Rady Miejskiej w Żmigrodzie
z dnia r.

Przystąpienie do sporządzenia zmiany studium wynika z atrakcyjności terenów zlokalizowanych w pobliżu węzłów nowobudowanej drogi ekspresowej S-5. Fakt budowy drogi S-5 przyczynił się do pojawienia się potencjalnej możliwości przyciągnięcia inwestorów na te tereny. Umożliwienie inwestowania na tych terenach wymaga zmiany obowiązującego studium uwarunkowań i kierunków zagospodarowania przestrzennego gminy Żmigród.

Przewodniczący
Rady Miejskiej w Żmigrodzie

UCHWAŁA NR.....
RADY MIEJSKIEJ W ŻMIGRODZIE
z dnia.....

w sprawie przystąpienia do sporządzenia zmiany „Studium uwarunkowań i kierunków zagospodarowania przestrzennego gminy Żmigród” dla części obrębu geodezyjnego Dębno

Na podstawie art. 9 ust. 1 ustawy z dnia 27 marca 2003 r. o planowaniu i zagospodarowaniu przestrzennym (tj. Dz. U. z 2015 r., poz. 199) oraz art. 18 ust. 2 pkt 5 ustawy z dnia 8 marca 1990 roku o samorządzie gminnym (tj. Dz. U. z 2013 r., poz. 594 z późn. zm.), Rada Miejska w Żmigrodzie uchwała, co następuje:

§ 1

1. Przystępuje się do sporządzenia zmiany „Studium uwarunkowań i kierunków zagospodarowania przestrzennego gminy Żmigród” dla części obrębu geodezyjnego Dębno, uchwalonego uchwałą Rady Miejskiej w Żmigrodzie nr XII/73/07 z dnia 27 września 2007 r., zmienionego uchwałami: nr XIII/80/07 z dnia 15 listopada 2007 r., nr XXV/154/08 z dnia 22 grudnia 2008 r., nr 0007.V.45.2011 z dnia 31 marca 2011 r. oraz nr 0007.XXXVI.253.2013 z dnia 29 lipca 2013 r.
2. Granica obszaru objętego zmianą studium jest określona na załączniku graficznym do niniejszej uchwały.

§ 2

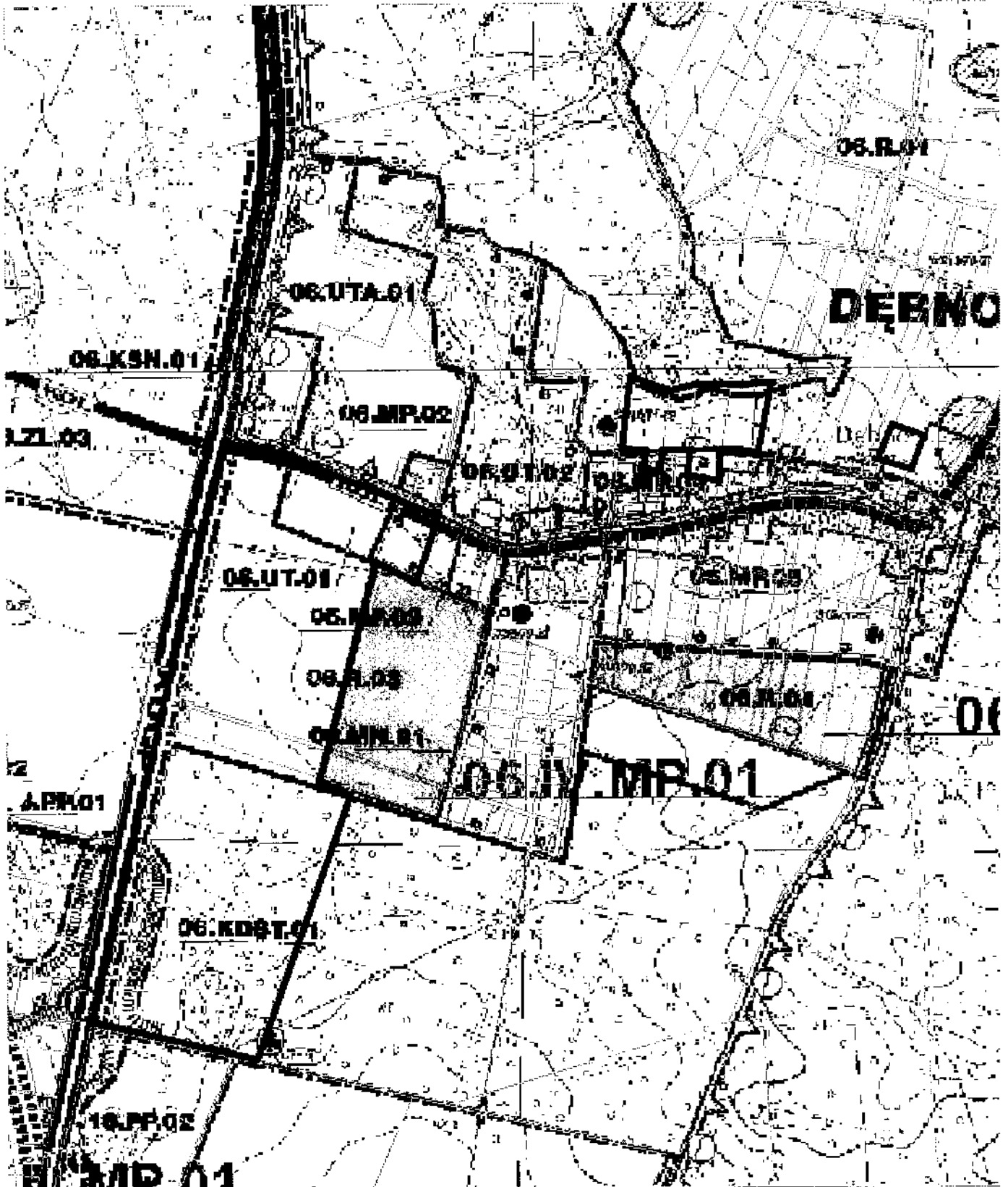
Wykonanie uchwały powierza się Burmistrzowi Gminy Żmigród.

§ 3

Uchwała wchodzi w życie z dniem podjęcia.

L.p.	Imię i Nazwisko	Zakres kompetencji	Data i podpis	Uwagi
1.	Franciszek Rzeško/ twórca	przygotował	27.09.2007	
2.	Artur Knappik / Kierownik Ref.	przegląd	27.09.2007	
3.	Karolina Kaszuba / Radca Prawny	Opinia	27.09.2007	
4.	Anna Dobrowolska / Skarbnik Gminy lub osoba upoważniona	Opinia	27.09.2007	
5.	Grażyna Kalicka / Pełnomocnik ds. SZJ	Przegląd	21.05.2015	
6.	Robert Lewandowski (Burmistrz Gminy) / Zdzisław Średniawski (z-ca Burmistrza Gminy)	zatwierdził	24.05.2015	

ZAŁĄCZNIK GRAFICZNY DO UCHWAŁY NR
RADY MIEJSKIEJ W ŻMIGRODZIE Z DNIAR.
SKALA 1:10 000



 Granica obszaru objętego zmianą studium

UZASADNIENIE

do Uchwały Nr Rady Miejskiej w Żmigrodzie
z dnia r.

Przystąpienie do sporządzenia zmiany studium jest zasadne ze względu na potrzebę uwzględnienia zasadnych wniosków właścicieli terenu.

W dniu 10.02.2014 do Burmistrza Gminy Żmigród wpłynął wniosek Pana Mieczysława Hanczyna, zam. Dębno 14, 55-140 Żmigród w sprawie przeznaczenia działek nr 360/71 i 34/5 pod obręb Dębno pod usługi hotelarskie i turystyczne. W dniu 17.10.2014 r. wpłynęły dwa wnioski Pana Mieczysława Hanczyna w sprawie przeznaczenia działki 360/70 obręb Dębno pod usługi nieuciążliwe oraz zabudowę mieszkaniową oraz w sprawie przeznaczenia części działek 360/71 i 34/1 obręb Dębno pod usługi nieuciążliwe. W dniu 31.10.2014 r. wpłynął wniosek Pana Mieczysława Hanczyna w sprawie przeznaczenia części działki 89/3 obręb Dębno pod zabudowę zagrodową z dopuszczeniem dachów łukowych na budynkach gospodarczych.

Dnia 11.03.2014 do Burmistrza Gminy Żmigród wpłynął wniosek od Pani Dominiki Mądra, zam. Plac Wolności 13, 63-900 Rawicz, w sprawie przeznaczenia działek nr 73/3 (aktualnie działki 73/4 i 73/5), 75/1, 76/2 i 77/7 pod zabudowę mieszkaniową jednorodzinną.

„Zmiana studium” ma na celu zmianę ustaleń zawartych w kierunkach zagospodarowania przestrzennego gminy i dotyczy zmiany przeznaczenia terenu według w/w wniosków.

Przewodniczący
Rady Miejskiej w Żmigrodzie

