

z dnia 27 września 2016 r.

**w sprawie uchwalenia miejscowego planu zagospodarowania przestrzennego dla działki 66/2 AM-1, obręb
Węglewo**

Na podstawie art. 18 ust. 2 pkt 5 ustawy z dnia 8 marca 1990r. o samorządzie gminnym (tekst jednolity Dz. U. z 2016 r. poz. 446 z późn. zm.), art. 20 ustawy z dnia 27 marca 2003 r. o planowaniu i zagospodarowaniu przestrzennym (Dz. U. z 2016, późn. 778 z póź. zm.) oraz na podstawie uchwały Rady Miejskiej w Żmigrodzie nr 0007.XLII.313.2014 z dnia 20 lutego 2014 roku oraz po stwierdzeniu, że ustalenia niniejszego planu nie naruszają ustaleń studium uwarunkowań i kierunków zagospodarowania przestrzennego gminy Żmigród zatwierdzonego uchwałą nr XII/73/07 z dnia 27 września 2007 r. zmienionego uchwałą nr XIII/80/07 z dnia 15 listopada 2007 r., uchwałą nr XXX/54/08 z dnia 22 grudnia 2008 r. oraz uchwałą nr 0007.V.45.2011 z dnia 31 marca 2011 r. i uchwałą nr 0007.XXXVI.253.2013 z dnia 29 lipca 2013 r. uchwała, co następuje:

Rozdział I
Przepisy ogólne

§ 1. 1. Uchwała się miejscowy plan zagospodarowania przestrzennego dla działki 66/2 AM-1, obręb Węglewo.

2. Integralną częścią ustaleń planu stanowiących treść niniejszej uchwały są następujące załączniki:

- 1) Rysunek planu w skali 1:1000, będący załącznikiem nr 1 do uchwały Rady Miejskiej w Żmigrodzie,
- 2) Rozstrzygnięcie o sposobie realizacji zapisanych w planie inwestycji z zakresu infrastruktury technicznej należących do zadań własnych gminy, stanowiące załącznik nr 2 do uchwały,
- 3) Rozstrzygnięcie Rady Miejskiej dotyczące sposobu rozpatrzenia uwag wniesionych do projektu planu w czasie wyłożenia do publicznego wglądu, stanowiące załącznik nr 3 do uchwały,

§ 2. 1. Ilekroć w dalszych przepisach niniejszej uchwały jest mowa o:

- 1) **planie** – należy przez to rozumieć miejscowy plan zagospodarowania przestrzennego, o którym mowa § 1 niniejszej uchwały,
- 2) **rysunku planu** – należy przez to rozumieć graficzne zapisy planu, przedstawione na mapie sytuacyjno-wysokościowej w skali 1:1000, będący załącznikiem graficznym nr 1 do uchwały Rady Miejskiej w Żmigrodzie.
- 3) **przepisach odrębnych lub szczególnych** – należy przez to rozumieć aktualne w momencie realizacji niniejszej uchwały przepisy prawne wraz z aktami wykonawczymi, normy branżowe oraz ograniczenia w dysponowaniu terenem wynikające z prawomocnych decyzji administracyjnych,
- 4) **terenie** – należy przez to rozumieć obszar wyznaczony na rysunku planu liniami rozgraniczającymi, w którego każdym punkcie obowiązują te same ustalenia,
- 5) **przeznaczeniu podstawowym terenu** – należy przez to rozumieć działalność wyznaczoną do lokalizacji w danym terenie, które w ramach realizacji planu winno stać się dominującą formą wykorzystania terenu; wprowadzenie innych niż podstawowa funkcji jest dopuszczalne wyłącznie pod warunkiem spełnienia ustaleń szczegółowych niniejszej uchwały,
- 6) **przeznaczeniu uzupełniającym terenu** – należy przez to rozumieć działalność inną niż podstawowa, dopuszczoną do lokalizacji na danym terenie przy spełnieniu dodatkowych warunków, oraz wcześniejszej lub równoczesnej realizacji przeznaczenia podstawowego,
- 7) **nieprzekraczalnych liniach zabudowy** – należy przez to rozumieć linię wyznaczoną na rysunku planu, która nie może być przekroczona przez ścianę położoną bliżej drogi. Linię tą przekroczyć mogą jedynie wysunięte zadaszenia, schody, ganki, balkony, wykusze i wiaty.
- 8) **nieuciążliwych usługach lokalnych** - należy przez to rozumieć funkcje usług komercyjnych lub publicznych, nie zaliczanych do przedsięwzięć mogących znacząco oddziaływać na środowisko, których uciążliwość mierzona zgodnie z odrębnymi przepisami nie przekracza swym zasięgiem granic własnego terenu,

9) **usługach publicznych** - funkcje terenów i obiektów realizowane z udziałem jakichkolwiek funduszy publicznych we wszelkich dziedzinach o charakterze ogólnospołecznym,

2. Pojęcia pozostałe niezdefiniowane należy rozumieć zgodnie z obowiązującymi przepisami szczególnymi i odrębnymi.

§ 3. 1. Obowiązującymi ustaleniami planu są następujące oznaczenia graficzne rysunku planu:

- 1) linie rozgraniczające tereny o różnym przeznaczeniu lub różnych zasadach zagospodarowania,
- 2) symbole określające funkcje terenów,
- 3) nieprzekraczalne linie zabudowy,

2. Następujące oznaczenia graficzne posiadają znaczenie informacyjne, sugerujące określone rozwiązania przestrzenne i regulacyjne.

- 1) główny kierunek obsługi komunikacyjnej.

3. Z uwagi na brak występowania na obszarze planu problematyki, terenów lub obiektów nie mają zastosowania następujące ustalenia planu:

- 1) szczególne warunki zagospodarowania terenów oraz ograniczenia w ich użytkowaniu, w tym zakaz zabudowy.
- 2) ustalenia obszarów szczególnego zagrożenia powodzią oraz obszarów osuwania się mas ziemnych.

Rozdział 2.

Przepisy szczegółowe dla obszaru objętego planem

§ 4. Zasady ochrony i kształtowania ładu przestrzennego.

1. Na obszarze objętym ustaleniami planu obowiązują następujące wymogi ochrony ładu przestrzennego i zasady jego kształtowania:

- 1) Ochrona ładu przestrzennego dotyczy i powinna być realizowana przez:
 - a) zachowanie określonego w planie przeznaczenia terenów,
 - b) przestrzeganie określonych planem standardów przestrzennych, określonej skali i formy zabudowy oraz wskaźników wykorzystania i zagospodarowania terenów w obrębie obszarów wyznaczonych liniami rozgraniczającymi,
 - c) respektowanie ustalonych planem zasad zagospodarowania i użytkowania terenów zabudowy, warunków ochrony środowiska, ochrony i korzystania z walorów krajobrazowych środowiska na terenach objętych planem.
- 2) Dopuszcza się na terenach przeznaczenia podstawowego, z wyjątkiem terenów komunikacji, jako stałe lub tymczasowe sposoby użytkowania, formy zagospodarowania terenu i obiektów lokalizowanych zgodnie z przepisami odrębnymi, obejmujące:
 - a) zieleń o funkcjach ochronnych i rekreacyjnych,
 - b) sieci infrastruktury technicznej,
 - c) znaki reklamowe i informacyjne,
 - d) obiekty małej architektury,
 - e) ogrodzenia.
- 3) Zakazuje się w obszarze objętym ustaleniami planu:
 - a) wznoszenia ogrodzeń frontowych od strony ulic publicznych jako pełnych oraz o wysokości większej niż 180 cm; zaleca się stosowanie ogrodzeń ażurowych z materiałów trwałych; nie dopuszcza się stosowania ogrodzeń frontowych prefabrykatów żelbetowych, istniejące winny być sukcesywnie wymieniane.
- 4) Obiekty i urządzenia infrastruktury technicznej, w tym ekrany, znaki i symbole reklamowe, dopuszczone ustaleniami planu do lokalizacji na terenach przeznaczenia podstawowego lub lokalizowane poza terenami zabudowanymi w oparciu o przepisy odrębne, powinny być sytuowane w ustalonych planem liniach zabudowy lub w odległościach od dróg publicznych określonych w przepisach prawa drogowego.

§ 5. Zasady ochrony środowiska, przyrody i krajobrazu kulturowego.

1. W zakresie ochrony środowiska, przyrody i krajobrazu kulturowego określa się następujące ustalenia:

- 1) Na terenach usług publicznych, oznaczonych na rysunku planu symbolem UP, wprowadza się zakaz lokalizowania przedsięwzięć mogących znacząco oddziaływać na środowisko, za wyjątkiem przedsięwzięć dotyczących sieci i urządzeń infrastruktury technicznej oraz dróg,
- 2) Uciążliwość prowadzonej działalności gospodarczej w zakresie emisji wibracji, hałasu, zanieczyszczenia powietrza, substancji zapachowych, niejonizującego promieniowania elektromagnetycznego oraz zanieczyszczenia gruntu i wód, nie może powodować przekroczeń obowiązujących standardów środowiskowych określonych w przepisach odrębnych oraz wywoływać konieczność ustanowienia obszaru ograniczonego użytkowania,
- 3) Wprowadza się wymóg utrzymania poziomu hałasu w granicach dopuszczalnych norm określonych przepisami odrębnymi na terenach usług publicznych określonych na rysunku planu symbolem UP, jak dla budynków przeznaczonych na cele mieszkaniowo- usługowe.

2. Ponadto na terenie opracowania planu obowiązują następujące ustalenia:

- 1) Całość obszaru opracowania planu znajduje się w granicach GZWP- OWO/ONO nr 303 „Pradolina Barycz- Głogów”, dla którego obowiązują właściwe przepisy odrębne,
- 2) Całość obszaru opracowania planu znajduje się w granicach obszaru, na którym prawdopodobieństwo powodzi jest niskie i wynosi raz na 500 lat (Q 0,2%), dla którego obowiązują właściwe przepisy odrębne.

§ 6. Zasady ochrony dziedzictwa kulturowego i zabytków oraz dóbr kultury współczesnej

1. Określa się **strefę ochrony konserwatorskiej zabytków archeologicznych**, dla całego terenu opracowania planu, dla której wprowadza się, dla inwestycji związanej z pracami ziemnymi, wymóg przeprowadzenia badań archeologicznych zgodnie z przepisami odrębnymi.

2. W granicach opracowania planu nie występują stanowiska archeologiczne. W razie wystąpienia jakichkolwiek nowych znalezisk archeologicznych obowiązują właściwe wymogi konserwatorskie określone w przepisach odrębnych.

§ 7. Wymagania wynikające z potrzeb kształtowania przestrzeni publicznych

1. Na obszarze opracowania planu ustala się następujące obszary przestrzeni publicznych:

- 1) teren usług publicznych, oznaczonych na rysunku planu symbolem UP.
2. Ustala się następujące zasady kształtowania przestrzeni publicznych, o których mowa w ust. 1:
- 1) na terenach usług publicznych UP dopuszcza się lokalizację obiektów małej architektury, urządzeń technicznych, elementów reklamowych i informacyjnych oraz zieleni.

§ 8. Granice i sposoby zagospodarowania terenów lub obiektów podlegających ochronie ustalonych na podstawie przepisów odrębnych Całość obszaru opracowania planu znajduje się w granicach terenu i obszaru górniczego „Borzęcín” oraz w granicach udokumentowanego złoża gazu ziemnego „Borzęcín”, dla którego obowiązują właściwe przepisy odrębne.

§ 9. Zasady modernizacji, rozbudowy i budowy systemów infrastruktury komunikacyjnej:

1. Określa się obsługę komunikacyjną z istniejących dróg położonych przy granicy opracowania niniejszego planu,

2. Ustala się obowiązek zapewnienia właściwej ilości miejsc parkingowych, w tym parkingów i garaży, w ilości nie mniejszej niż:

- 1) 2 miejsca postojowe na każde rozpoczęte 25 m² powierzchni użytkowej funkcji usług publicznych lecz nie mniej niż 2 miejsca postojowe,
- 2) ilość miejsc parkingowych przeznaczonych dla pojazdów zaopatrzonych w kartę parkingową powinna być zgodna z wymogami przepisów odrębnych.

§ 10. Zasady modernizacji, rozbudowy i budowy systemów infrastruktury technicznej:

1. Docelowo przyjmuje się zasadę, iż wszystkie liniowe elementy infrastruktury technicznej wraz z towarzyszącymi urządzeniami, do poszczególnych obiektów, powinny być usytuowane pod lub nad ziemią (linie elektroenergetyczne niskiego i średniego napięcia napowietrzne lub kablowe oraz telefoniczne wyłącznie kablowe) oraz znajdować się w liniach rozgraniczających dróg lub innych przestrzeni publicznych.

2. Obsługę obszaru objętego planem w zakresie infrastruktury technicznej określa się następująco:

3. W zakresie **zaopatrzenia w wodę** dla celów bytowych, usługowych oraz ochrony przeciwpożarowej – rozdzielczą sieć wodociągową, zgodnie z wymogami przepisów odrębnych,

1) w zakresie **kanalizacji sanitarnej** określa się obsługę z sieci kanalizacji sanitarnej.

2) w zakresie **kanalizacji deszczowej** - odprowadzenie wód opadowych powierzchniowo lub za pomocą istniejących lub projektowanych kolektorów, do istniejących rowów i cieków,

a) dopuszcza się powierzchniowe odprowadzenie wód opadowych zgodnie z wymogami przepisów odrębnych,

3) w zakresie **zaopatrzenia w gaz** – docelowo siecią rozdzielczą zgodnie z przepisami odrębnymi. Do czasu realizacji sieci rozdzielczej dopuszcza się zaopatrzenie ze zbiorników na gaz płynny.

4) w zakresie **zaopatrzenia w energię** – zasilanie istniejącą siecią napowietrzną niskiego napięcia:

a) dopuszcza się rozbudowę sieci elektroenergetycznej w formie linii napowietrznych, kablowych lub napowietrzno- kablowych,

b) zasilanie projektowanego zainwestowania w energię elektryczną z istniejących sieci elektroenergetycznych,

c) dopuszcza się kablownanie istniejących odcinków sieci napowietrznych w przypadku kolizji z projektowaną zabudową,

d) ustala się obowiązek zachowania normatywnych odległości zabudowy od istniejących i projektowanych linii elektroenergetycznych,

5) w zakresie **gospodarki odpadami** – stałe odpady bytowo-gospodarcze gromadzone w szczelnych pojemnikach i kontenerach zlokalizowanych przy posesjach, przy zapewnieniu ich systematycznego wywozu na zorganizowane składowisko odpadów. oWprowadza się obowiązek usuwania odpadów zgodnie z przepisami odrębnymi.

6) w zakresie **telekomunikacji** - obsługa poprzez istniejące sieci telekomunikacyjne w liniach rozgraniczających drogi,

7) w zakresie **zaopatrzenia w ciepło** - dopuszcza się obsługę z alternatywnych źródeł pozyskiwania energii o mocy nie przekraczającej 100 kW, zgodnie z przepisami szczególnymi,

§ 11. Sposoby i terminy tymczasowego urządzenia i użytkowania terenów: Nie ustala się sposobów i terminów tymczasowego urządzania i użytkowanie terenów.

§ 12. Ustalenia dotyczące szczegółowych zasad i warunków scalania i podziału nieruchomości objętych planem miejscowym:

1. Ustala się minimalne szerokości frontu działek powstałych w wyniku procedury scalania i podziału nieruchomości w zabudowie oznaczonej symbolem UP = 20m,

2. Ustala się minimalne powierzchnie nowo wydzielanych działek, powstałych w wyniku procedury scalania i podziału nieruchomości w zabudowie oznaczonej symbolem UP: = 1000 m²,

3. Minimalny kąt nachylenia granic wydzielanych działek w stosunku do pasa drogowego – 60 stopni.

4. Pod obiekty i urządzenia infrastruktury technicznej oraz w celu wytyczenia dróg, ciągów pieszych oraz miejsc postojowych dopuszcza się na obszarze planu wydzielanie działek o wielkościach i na warunkach wynikających z przepisów odrębnych.

Rozdział 3.

Przepisy szczegółowe dla wyznaczonych terenów

w granicach ich linii rozgraniczających

§ 13. 1. Określa się teren oznaczony na rysunku planu symbolem UP, dla którego ustala się następujące wymogi:

1) przeznaczenie podstawowe: tereny usług publicznych,

2) przeznaczenie uzupełniające:

- a) place zabaw;
- b) obiekty infrastruktury technicznej,
- c) urządzenia budowlane,
- d) drogi wewnętrzne, ciągi pieszo-jezdne,
- e) zieleń urządzoną.

2. Ustalenia dotyczące zasad ochrony i kształtowania ładu przestrzennego oraz parametrów i wskaźników kształtowania zabudowy oraz zagospodarowania terenu:

- 1) maksymalny wskaźnik zabudowy: 0,5;
 - 2) minimalny wskaźnik intensywności zabudowy: 0,1;
 - 3) maksymalny wskaźnik intensywności zabudowy: 0,7;
 - 4) minimalny wskaźnik powierzchni biologicznie czynnej [%]: 70;
 - 5) maksymalna wysokość zabudowy [m]: 9;
 - 6) geometria dachu: dach wielospadowy w kolorze ceglastym; pokryty dachówką ceramiczną lub materiałami dachówkopodobnymi,
 - 7) kąt nachylenia głównych połaci dachu: od 35 do 45°;
 - 8) układ głównej kalenicy: równoległy lub prostopadły do nieprzekraczalnych linii zabudowy;
 - 9) nakaz stosowania kolorystyki elewacji w odcieniach pastelowych, nie kontrastujących z otaczającą zabudową;
 - 10) zakaz stosowania na elewacjach okładzin z blachy oraz tworzyw sztucznych typu "siding";
 - 11) dopuszcza się lokalizację budynków w odległości 1,5 m od granicy działki lub przy granicy działki, zgodnie z przepisami odrębnymi;
 - 12) dopuszcza się budowę ogrodzeń na następujących warunkach:
 - a) zakaz lokalizacji ogrodzeń pełnych i wyższych niż 180 cm od strony dróg,
 - b) zakaz budowy ogrodzeń z prefabrykowanych elementów betonowych, za wyjątkiem słupów i podmurówek.
3. Dopuszcza się lokalizowanie budynków gospodarczych i garaży na następujących warunkach:

- 1) maksymalna wysokość zabudowy [m]: 4,5,
- 2) geometria dachu: dach dwuspadowy, dopuszcza się jednospadowy
- 3) kąt nachylenia połaci dachu: do 45°,
- 4) zakazuje się budowy blaszanych garaży i blaszanych budynków gospodarczych.

4. Nieprzekraczalne linie zabudowy należy przyjąć zgodnie z rysunkiem planu, w następujących odległościach:

- 1) 6m od zachodniej granicy planu,
- 2) 4m od północnej granicy planu,
- 3) 4m od południowej granicy planu.

5. Minimalna powierzchnia nowo wydzielanych działek- 1000m².


§ 14. Stawki procentowe, na podstawie których ustala się opłatę, o której mowa w art. 36, ust. 4. Ustala się następującą stawkę procentową w stosunku do wzrostu wartości nieruchomości objętych niniejszym planem, służące naliczeniu jednorazowej opłaty uiszczanej w przypadku ich zbycia w ciągu 5 lat od dnia, w którym ustalenia niniejszego planu stały się obowiązujące- 0,1%

Rozdział 4.
Przepisy końcowe

§ 15. Wykonanie niniejszej uchwały powierza się Burmistrzowi Gminy Żmigród.

§ 16. Niniejsza uchwała wchodzi w życie po upływie 14 dni od daty ogłoszenia w Dzienniku Urzędowym Województwa Dolnośląskiego.

Przewodniczący Rady Miejskiej
w Żmigrodzie


mgr inż. Jan Czyżowicz

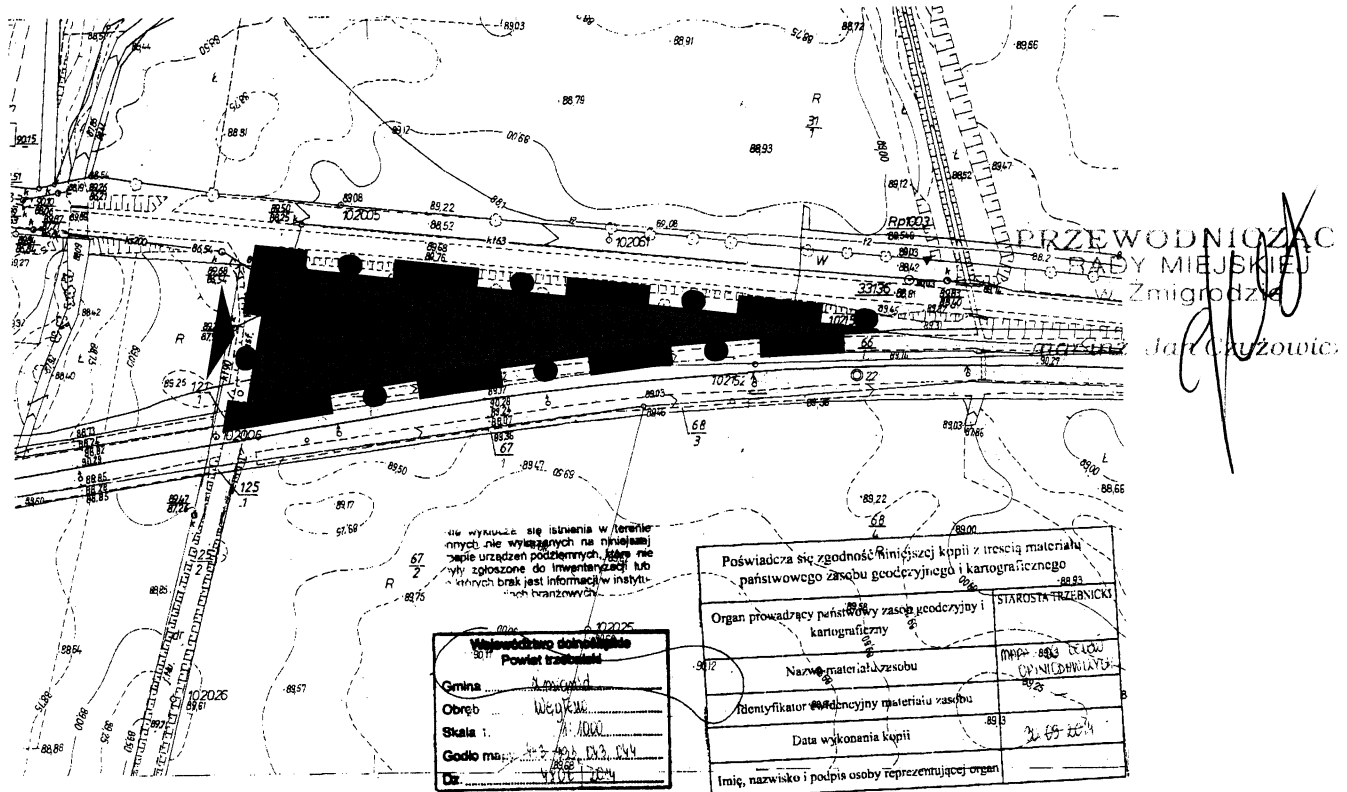


MIEJSCOWY PLAN ZAGOSPODAROWANIA PRZESTRZENNEGO DLA DZIAŁKI 66/2 AM-1 OBRĘB WĘGLEWO


SKALA 1:1000

Załącznik nr 1 do Uchwały
Nr 0007.XX.164.2016
Rady Miejskiej w Żmigrodzku
z dnia 27 września 2016r.

RADA MIEJSKA W ŻMIGRODZIE
Plac Wojska Polskiego 2-3
55-140 Żmigrod



LEGENDA: OZNACZENIA OGÓLNE:



- Granica opracowania miejscowego planu zagospodarowania przestrzennego
- Linie rozgraniczające tereny o różnym przeznaczeniu lub różnych zasadach zagospodarowania
- Nieprzekraczalne linie zabudowy

Ustalenia funkcjonalne



Tereny usług publicznych

- obszar załącznika znajduje się w całości w granicach GZWP - OWO/ONO nr 303 "Pradolina Barycz - Głogów"
- obszar załącznika znajduje się w całości w granicach terenu i obszaru górniczego "Borzęcin"
- obszar załącznika znajduje się w całości w granicach udokumentowanego złoża gazu ziemnego "Borzęcin"
- obszar załącznika znajduje się w całości w granicach strefy ochrony konserwatorskiej zabytków archeologicznych
- załącznik znajduje się w całości na obszarze, na którym prawdopodobieństwo powodzi jest niskie i wynosi raz na 500 lat (Q0,2%)


OZNACZENIA INFORMACYJNE:




Główny kierunek obsługi komunikacyjnej



Wyrus ze studium uwarunkowań i kierunków zagospodarowania przestrzennego gminy Żmigrodzkie Uchwała Nr 0007.XXXVI.253.2013 Rady Miejskiej w Żmigrodzku z dnia 29 lipca 2013r.

 Pracownia Projektowo-Usługowa "GAMA" 55-120 Oborniki Śląskie ul. H. Pobożnego 12 tel./fax (071) 352 51 30	
Miejscowy plan zagospodarowania przestrzennego dla działki 66/2 AM-1 obręb Węglewo	
GŁÓWNY PROJEKTANT PLANU	mgr inż. Krzysztof Mularczyk wpis do ZOIU nr Z - 130
PROJEKTANT	mgr inż. Ziemowit Folcik
WSPÓŁPRACA	mgr inż. Zbigniew Gatuszka wpis do ZOIU nr Z - 129 mgr inż. Małgorzata Studenna
DATA : 2016.	



**ROZSTRZYGNĘCIE O SPOSOBIE REALIZACJI, ZAPISANYCH W PLANIE, INWESTYCJI W
ZAKRESIE INFRASTRUKTURY TECHNICZNEJ NALEŻĄCEJ DO ZADAŃ WŁASNYCH GMINY
ORAZ ZASADACH ICH FINANSOWANIA**

Na podstawie art. 20 ust.1 ustawy o planowaniu i zagospodarowaniu przestrzennym (Dz. U. z 2016, poz. 778 ze zm.) Rada Miejska w Żmigrodzie rozstrzyga, co następuje:

1. W związku z uchwaleniem **miejscowego planu zagospodarowania przestrzennego dla działki 66/2 AM-1, obrębu Węglewo** inwestycjami stanowiącymi zadanie własne gminy będzie realizacja celów publicznych określonych w w/w planie, o których mowa w prognozie skutków finansowych uchwalenia miejscowego planu zagospodarowania przestrzennego dla działki 66/2 AM-1, obręb Węglewo.

2. Zadania inwestycyjne, o których mowa powyżej, finansowane będą zgodnie z zasadami i zapisami określonymi w wieloletnich planach inwestycyjnych i finansowych gminy Żmigród, wieloletnich planach rozwoju i modernizacji infrastruktury technicznej gminy Żmigród.

PRZEWODNICZĄCY
RADY MIEJSKIEJ
w Żmigrodzie

mgr inż. Jan Czyżowicz

**ROZSTRZYGNIĘCIE DOTYCZĄCE SPOSOBU ROZPATRZENIA UWAG NA PODSTAWIE ART. 20
UST. 1 WNIESIONYCH DO WYŁOŻONEGO DO PUBLICZNEGO WGLĄDU PROJEKTU
MIEJSCOWEGO PLANU ZAGOSPODAROWANIA PRZESTRZENNEGO DLA DZIAŁKI 66/2 AM-1,
OBRĘB WĘGLEWO.**

L p.	Data wpływu, uwagi	Nazwisko i imię, nazwa jednostki organizacyjnej i adres zgłaszającego uwagi	Treść uwagi	Oznacze nie nierucho mości, której do- tyczy uwaga	Ustalenia projektu planu dla nieruchomoś ci, której dotyczy uwaga	Rozstrzygnięcie burmistrza w sprawie rozpatrzenia uwagi		Rozstrzygnięcie Rady Miejskiej		Uwagi
						uwaga uwzglę - dniona	uwaga nie- uwzgl- dniona	uwaga uwzglę - dniona	uwaga nie- uwzglę dniona	
1	2	3	4	5	6	7	8	9	10	11
BRAK UWAG										

W ustawowym terminie wyznaczonym w obwieszczeniu o wyłożeniu do publicznego wglądu projektu planu nie wpłynęły uwagi.

PRZEWODNICZĄCY
RADY MIEJSKIEJ
w Żmigrodzie
mgr inż. Jan Czyżowicz