

z dnia 22 grudnia 2016 r.

zmieniająca uchwałę w sprawie uchwalenia "Planu urządzeniowo - rolnego Gminy Żmigród"

Na podstawie art. 18 ust. 2 pkt 6 ustawy z dnia 8 marca 1990 r. o samorządzie gminnym (t.j. Dz. U. z 2016 r. poz. 446 ze zm.) Rada Miejska w Żmigrodzie uchwała, co następuje:


§ 1. W uchwale nr XXXIX/328/06 Rady Miejskiej w Żmigrodzie z dnia 30 czerwca 2006 r. w sprawie uchwalenia „Planu urządzeniowo - rolnego Gminy Żmigród”, wprowadza się następujące zmiany:

1) w tomie II „Planu urządzeniowo - rolnego Gminy Żmigród” tabela nr 41 na str. 221 otrzymuje brzmienie:

Lp.	Obręb	Powierzchnia ogólna obrębu ha	Długość dróg transportu rolniczego km	Długość dróg planowanych do przebudowy							Udział w ogólnej długości dróg %	Długość dróg do przebudowy na 100 ha km
				razem km	utwardzone		nieutwardzone		nieistniejące			
					I*	II*	I*	II*	I*	II*		
1.	2.	3.	4.	5.	6.	7.	8.	9.	10.	11.	12.	13.
1	Barkowo	1418,53	53,63	23,68	1,95	-	13,11	6,62	-	2,00	44,2	1,7
2	Borek	1646,61	23,89	14,36	1,02	4,11	5,55	3,68	-	-	60,1	0,9
3	Borzęcin	667,77	22,27	9,21	-	-	6,56	2,65	-	-	41,4	1,4
4	Bychowo	845,00	36,60	15,05	0,15	0,35	7,39	7,16	-	-	41,1	1,8
5	Chodlewo	1455,06	24,36	11,95	-	1,07	7,45	3,31	0,12	-	49,1	0,8
6	Dębno	1053,21	16,84	9,65	-	-	4,89	4,61	-	0,15	57,3	0,9
7	Dobrosławice	443,66	21,32	8,39	-	0,8	6,45	1,14	-	-	39,4	1,9
8	Garbce	803,03	17,70	10,73	0,38	1,06	8,31	0,98	-	-	60,6	1,3
9	Gatka	1031,48	26,08	15,12	2,70	1,36	7,49	3,57	-	-	58,0	1,5
10	Grądzik	226,40	10,70	4,34	0,09	-	3,73	0,45	0,07	-	40,6	1,9
11	Kancelarzowice	873,09	24,37	8,81	0,39	-	5,53	2,89	-	-	36,2	1,0
12	Karnice	356,51	12,25	2,86	-	-	1,67	1,19	-	-	23,3	0,8
13	Kaszyce Miłickie	958,56	23,83	12,37	-	-	7,33	5,04	-	-	51,91	1,3
14	Kędzie	877,02	21,45	10,92	1,00	-	8,39	1,23	0,30	-	50,9	1,2
15	Kliszkowice	715,18	24,62	9,70	-	-	8,00	1,70	-	-	39,4	1,3
16	Korzeńsko	900,92	25,77	7,18	-	0,24	4,89	2,05	-	-	27,9	0,8
17	Książęca Wieś	1618,44	11,29	4,49	0,69	1,17	1,01	1,62	-	-	39,8	0,3
18	Laskowa	1126,65	21,16	11,2	-	-	7,69	3,51	-	-	52,9	1,0
19	Łapczyce	920,87	29,95	10,72	0,17	-	8,51	2,04	-	-	35,8	1,2
20	Morzęcino	512,18	13,51	6,75	-	-	6,15	0,6	-	-	50,0	1,2
21	Niczgoda	1453,35	23,96	12,25	4,56	2,5	2,24	2,64	-	0,31	51,1	0,8
22	Osiek	1843,56	39,48	13,66	-	1,25	9,55	2,86	-	-	34,6	0,7
23	Powidzko	575,85	20,32	8,83	-	0,30	6,88	1,65	-	-	43,4	1,5
24	Przedkowice	249,72	12,27	4,42	-	-	4,42	-	-	-	36,0	1,8
25	Przywsie	160,62	10,96	3,94	0,21	-	2,62	1,11	-	-	35,9	2,2
26	Radziądz	1701,19	26,03	14,11	0,18	6,09	4,02	3,82	-	-	54,2	0,9
27	Ruda Żmigrodzka	1372,59	13,54	6,75	0,66	2,74	2,62	0,73	-	-	49,9	0,5
28	Sanie	739,31	17,92	7,68	-	-	4,62	2,97	0,09	-	42,9	1,0
29	Węglewo	193,10	6,84	2,26	-	-	1,4	0,86	-	-	33,0	1,2
30	Żmigródek	1382,28	23,52	13,26	0,57	1,98	8,79	1,92	-	-	56,4	0,9
Gmina ogółem		28124,72	656,43	294,64	14,72	25,02	177,26	74,60	0,58	2,46	44,9	1,2


2) w tomie II „Planu urządzeniowo - rolnego Gminy Żmigród” tabela nr 42 na str. 222 otrzymuje brzmienie:

Lp.	Obręb	Kolejność dokonywania przebudowy	Zakres działek objętych przebudową	Długość km
1.	2.	3.	4.	5.
1.	Barkowo	I	159; 285; 286; 294/1**; 679; 685; 687/4**; 688; 707; 708; 710; 713; 714; 718/1; 725; 726; 727; 729; 730; 731; 735; 738; 740; 746; 748; 964**	15,06
		II	683; 689; 690; 691; 697; 743; 744; 798/4; 862; 864; 898; 963/25*; cz. 875/3*	8,62
2.	Borek	I	287/2; 290**; 291; 292; 298; 299; 303; 305/1	6,57
		II	289**; 293; 304/2; 307; 309; 310; 311; 398**; cz. 287**	7,79
3.	Borzęcin	I	208; 211; 213; 215; 216; 217; 218; 220; 245*; 279	6,56
		II	209; 218; 220; 225/3*	2,65
4.	Bychowo	I	597/2**; 597/4**; 597/6**; 597/7**; 600; 604; 607/2; 608; 611; 625; 626; 636	7,54
		II	573/2; 579; 582/4; 583; 588/2; 611; 615/2; 620; 621; 622; 624; 627; 633; 638; 640; 641; 646; cz. 72/7*	7,51
5.	Chodlewo	I	352; 358; 359; 360; 469*; 471; 472; 82	7,57



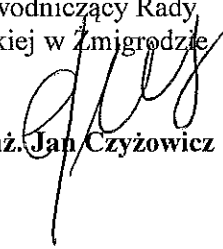
		II	363;450**; 81;83;87	4,38
6.	Dębno	I	18/11; 228/1; 231/1; 231/2; 232; 233/1; 233/4; 234; 237/2**; 237/3**; 243/1; 245/1; 292	4,89
		II	230;233/2;234;237/2**; 245/1;338/292*; 358**	4,76
7.	Dobrosławice	I	228;232;233;236;254/3;257;260/3;261;266;278/2*; 288/1;300	6,45
		II	240/1;248;274	1,94
8.	Garbce	I	203/1*; 283/3**; 283/5;284/1;284/2;285;303/3;307/1;307/2;307/3;310;312;313/3;314;315; 316/6;316/7;317;318/1;318/2	8,69
		II	252/2;283/4**; 315	2,04
9.	Gatka	I	159;160**; 162;163;164;194**; 200/2;212;219**; 220;221;222/1;222/2;227;230/1;231;235/1; 371*; 223**	10,19
		II	200/1;202;209;213;222/1;232;370**	4,93
10.	Grądzik	I	138;142;144;145;146;147;148;69/5	3,89
		II	149	0,45
11.	Kanclerzowice	I	118/2; 163; 172; 177; 181; 187; 188; 190; 191; 193; 194; 195; 209	5,92
		II	162;210;211	2,89
12.	Karnice	I	134; 136; 137; 164/9; 177; 178	1,67
		II	139;140;146	1,19
13.	Kaszyce Milickie	I	139; 140; 146; 147; 148; 151; 175; 181/9; 228; 236; 237	7,33
		II	142;143;182/17;183/3;184/7;240;241	5,04
14.	Kędzie	I	297;303; 308/1**; 309; 316/3**; 322/3; 331; 334; 337; 339/3**; 340; 344; 346; 347; 348; 401/236*; cz.339/1; cz.341**	9,69
		II	303;329	1,23
15.	Kliskowice	I	173/1;173/4;174;176;179;180;190**; 197;211**	8,00
		II	164;173/2;175	1,70
16.	Korzeńsko	I	13; 71*; 71/3; 93/31; 123; 134; 272; 293/3; 367; 414; 415; 443/8	4,89
		II	243;426/2;427/1*; 427/2;437;438	2,29
17.	Książęca Wieś	I	167*; 182;183;184	1,70
		II	178;273	2,79
18.	Laskowa	I	107/5;190**; 193;194;195;199;206;292;297;299;308;321/7*; 329;cz.321/14*; 354/2	7,69
		II	200;202/1;368/278*; 369/279*; 370/280*; 371/283*; 372/284*; cz.321/14*; cz.321/13*	3,51
19.	Lapczyce	I	208/8;228/1;228/2;232;233/2;237**; 238;240;242/2;246;260/4;274**; 284	8,68
		II	245;261;272	2,04
20.	Morzęcino	I	153;156;157/2;158;165;165/1;204	6,15
		II	155;161	0,60
21.	Niezgoda	I	243***; 244**; 247;248;265;266;333*; 354*	6,80
		II	243***; 255/2;265;266;274/1**; 280;284;353***	5,45
22.	Osiek	I	299;300;312;314;315;318;324;325/1;326;362/1;362/12*; 362/9;434;436;438;440;450;483/1; 484/1	9,55
		II	301;305/1;315;319/4**; 321**; 445;448/1	4,11
23.	Powidzko	I	44;49;69;70/2;136;151;234;248;280;287;304	6,88
		II	136;218;265;43;91	1,95
24.	Przedkowice	I	141**; cz.143**; cz.144;146;148;149;157;158;160/1;164	4,42
		II	-	-
25.	Przywsie	I	111;112;113;48/1;52;55/2;58/2;60;61;62	2,83
		II	114/1;48/1	1,11
26.	Radziądz	I	499;500;501;502;506;510;539/1;539/2;569;496/1	4,20
		II	324/1***; 494/4***; 495**; 503;518/1**; 518/2**; 519;520;530;532;534;536;540;623**; 651/3;71**; 680/198*	9,91
27.	Ruda Żmigrodzka	I	102**; 114;cz.139;162;220;38/1;38/2;38/3;cz.98;179	3,28
		II	102**; 193/2;cz.98	3,47
28.	Sanie	I	181;182;183;184;185;186;190;191;192;195	4,71
		II	175;180;181;186;199	2,97
29.	Węglewo	I	121/2;125/2	1,40
		II	122;127	0,86
30.	Żmigródek	I	367;368;373/1;378;379;380;381;383/1;385;388;391;400/10;400/20;409/2;409/7;429**; 430/1	9,36
		II	362;363;364;386;423;485***; 486***; 487***	3,90
Gmina Żmigród		I kolejności przebudowy – 192,56 km		294,64
		II kolejności przebudowy – 102,08 km		

§ 2. Wykonanie uchwały powierza się Burmistrzowi Gminy Żmigród.



§ 3. Uchwała wchodzi w życie z dniem podjęcia.

Przewodniczący Rady  
Miejskiej w Żmigrodzie

  
mgr inż. Jan Czyżowicz



## UZASADNIENIE

Zmiany w „*Planie urzędniowo - rolnym Gminy Żmigród*” dotyczące wykazu dróg transportu rolniczego związane są z wymogami formalno-prawnymi.

W związku z zamiarem modernizacji wymienionych dróg i możliwością uzyskania wsparcia finansowego, konieczne jest umieszczenie ich w *Planie*.