

## ZARZĄDZENIE Nr 0050.24.2017

BURMISTRZA GMINY ŻMIGRÓD  
z dnia ..... 1 MARCA ..... 2017 r.

### w sprawie przeznaczenia do sprzedaży udziału Gminy Żmigród w nieruchomości niezabudowanej, położonej w obrębie Borzęcin

Na podstawie art. 30 ust. 2 pkt 3 ustawy z dnia 8 marca 1990 r. o samorządzie gminnym (tekst jedn. Dz. U. z 2016 r., poz. 446 z późn. zm.), art. 11 ust.1, art. 28 ust.1, art. 35 ust.1 i 2 i art. 37 ust. 2 pkt 9 ustawy z dnia 21 sierpnia 1997 r. o gospodarce nieruchomościami (tekst jedn. Dz. U. z 2016 r., poz. 2147 z późn. zm.) oraz uchwały Nr 0007.V.46.2011 Rady Miejskiej w Żmigrodzie z dnia 31 marca 2011 r. w sprawie zasad gospodarowania nieruchomościami Gminy Żmigród (Dz. Urz. Woj. Dolnośląskiego Nr 81 z 15 kwietnia 2011 r., poz. 1235) zarządza się, co następuje:


§ 1. Sprzedać w trybie bezprzetargowym udział Gminy Żmigród, wynoszący 1/2 część w niezabudowanej nieruchomości, położonej w granicy działki nr 189/2 AM 1 obręb Borzęcin o pow. 0.1965 ha - na rzecz współwłaściciela przedmiotowej działki.




2. Szczegółowe warunki sprzedaży określa wykaz, stanowiący załącznik do niniejszego zarządzenia.

§ 2. Wykonanie zarządzenia powierza się Kierownikowi Referatu Architektury i Gospodarki Nieruchomościami.

§ 3. Zarządzenie wchodzi w życie z dniem wydania.

BURMISTRZ

  
mgr inż. Robert Lewandowski

p.	Imię i Nazwisko	Zakres kompetencji	Data i podpis	Uwagi
1.	Julia Ninierza	przygotowała	28.02.2017. 	Ninierza
2.	Artur Knappik – Kier. Ref. AGN	przeгляд	28.02.2017. 	
3.	Joanna Monastyrzka - Sekretarz Gminy	przeгляд		
4.	Karolina Kaszuba - Radca Prawny	opinia		
5.	Anna Dobrowolska - Skarbnik Gminy	opinia		
6.	Grażyna Kalicka - Pełnomocnik ds. SZJ	przeгляд	28.02.2017. 	

działając na podstawie art. 28 ust.1, 35 ust.1 i ust. 2 ustawy z dnia 21 sierpnia 1997 r. o gospodarce nieruchomościami (tekst jedn. Dz. U. z 2016 r., poz. 2147 z późn. zm.)  
podaje do publicznej wiadomości

**WYKAZ**

udziału Gminy Żmigród w nieruchomości niezabudowanej, przeznaczonych do sprzedaży:

L.p	Położenie działki - obręb	Numer Działki	Pow. działki	Opis nieruchomości	Cena zł	Forma sprzedaży	Przeznaczenie nieruchomości w planie zagospodarowania przestrzennego Gminy Żmigród
1.	BORZĘCIN	1/2 część działki nr 189/2 AM I	189/2 AM I	Działka niezabudowana, położona w sąsiedztwie zabudowy zagrodowej i gruntów niezabudowanych. Teren o dobrych walorach lokalizacyjnych, teren płaski, możliwości inwestycyjne średnie, dostęp z drogi gruntowej. Księga wieczysta nr - WR1W/00031294/3.	21.100,00 zł sprzedaż zwolniona z podatku VAT	Sprzedaż w trybie ustnego przetargu nieograniczonego	Nieruchomość nie jest objęta miejscowym planem zagospodarowania przestrzennego. W Studium uwarunkowań i kierunków zagospodarowania przestrzennego, nieruchomości położona jest na obszarze oznaczonym symbolem MP - teren zabudowy mieszkaniowej, głównie jednorodzinnej, zagrodowej oraz obiektów usług i produkcji o niezbyt dużych rozmiarach.

Wykaz niniejszy podaje się do publicznej wiadomości w dniach od 03 marca 2017 r. do 24 marca 2017 r. Osoby, którym przysługuje pierwszeństwo w nabyciu nieruchomości na podstawie art. 34 powołanej ustawy mogą składać wnioski do Burmistrza Gminy Żmigród o jej nabycie w terminie do 14 kwietnia 2017 r. Szczegółowe informacje o nieruchomości i warunkach sprzedaży można uzyskać w siedzibie Urzędu Miejskiego w Żmigrodzie, pok. 23 (II piętro), tel. 71 3853057, wewn. 31.

Żmigród, dnia 1 MARCA 2017r.

BURMISTRZ

mgr inż. Robert Lebandowski