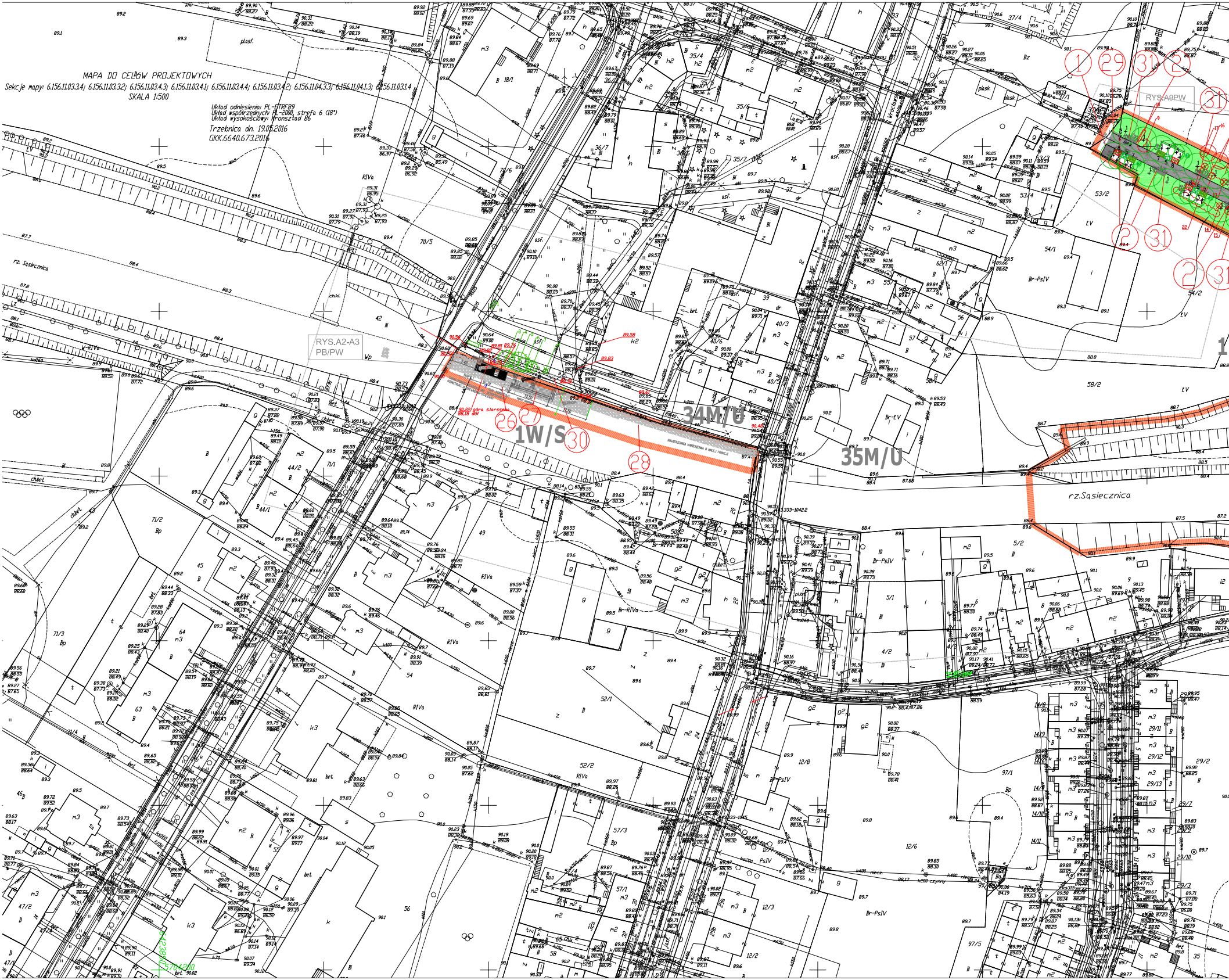

MAPA DO CELÓW PROJEKTOWYCH

Sekcje mapy: 6.156.11.03.3.4; 6.156.11.03.3.2; 6.156.11.03.4.3; 6.156.11.03.4.1; 6.156.11.03.4.4; 6.156.11.03.4.2; 6.156.11.04.3.3; 6.156.11.04.1.3; 6.156.11.03.1.4

SKALA 1:500

Układ odniesienia: PL-ETRF89
Układ współrzędnych: PL-2000, strefa 6 (18°)
Układ wysokościowy: Kronsztad 86

Trzebnica dn. 19.05.2016
GKK.6640.673.2016

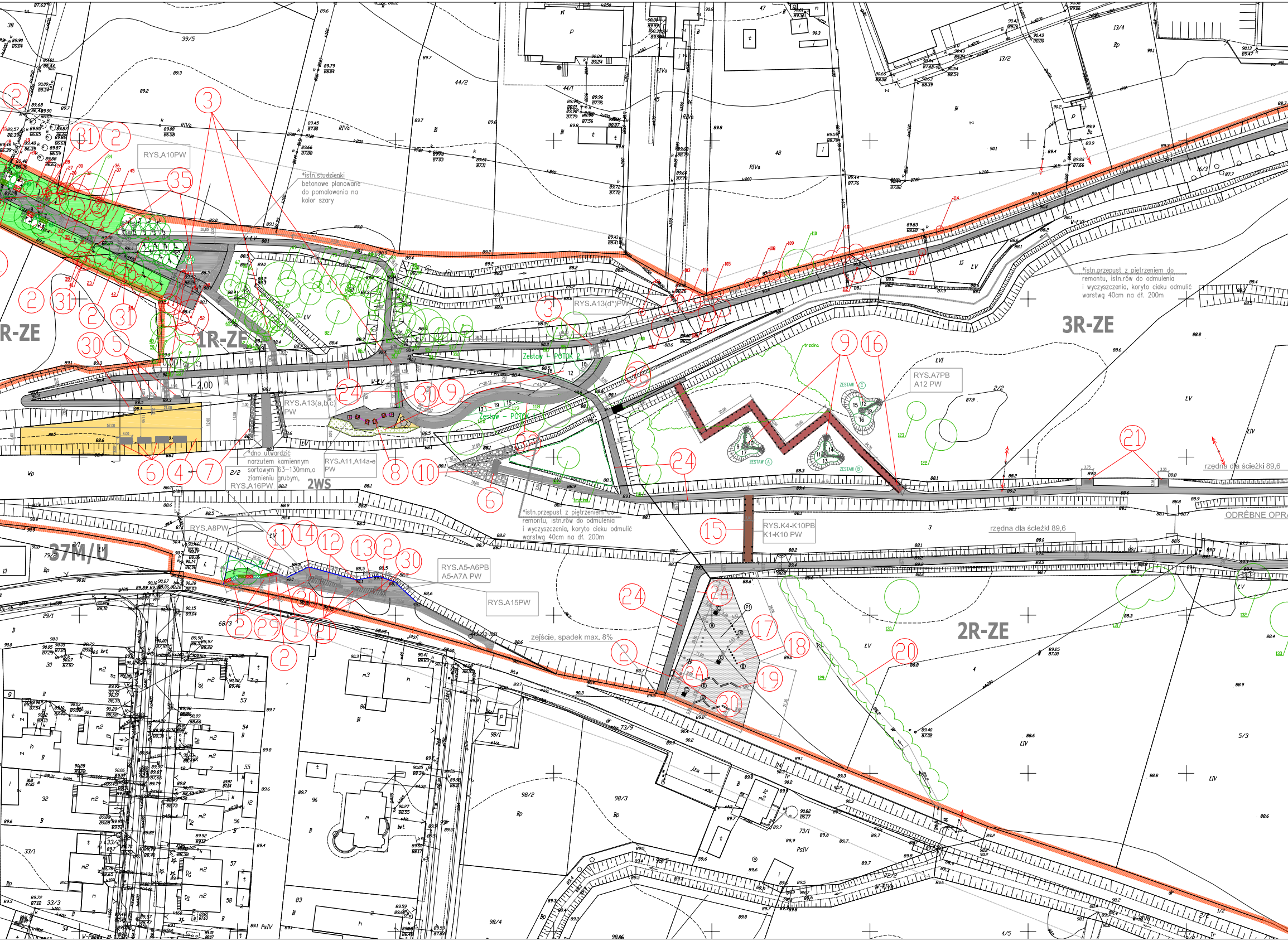

*istn.studzienki betonowe planowane do pomalowania na kolor szary

*dno utwardzić narzutem kamiennym sortowym 63–130mm,o ziarnieniu grubym,

*istn.przepust z piętrzeniem do remontu, istn.rów do odmulenia i wyczyszczenia, koryto cieku odmulić warstwą 40cm na dł. 200m

*istn.przepust z piętrzeniem do remontu, istn.rów do odmulenia i wyczyszczenia, koryto cieku odmulić warstwą 40cm na dł. 200m

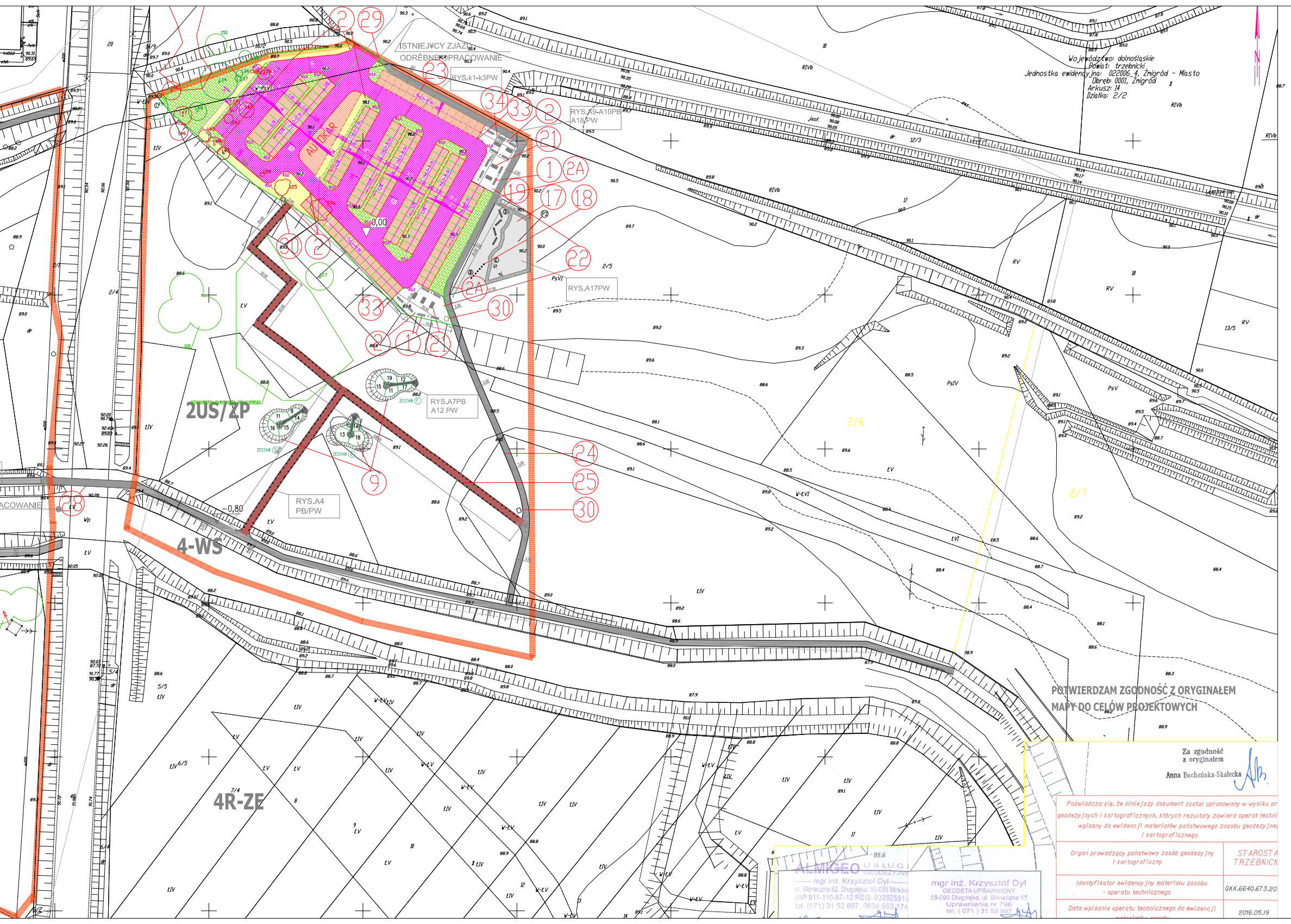

Województwo: dolnośląskie
Powiat: trzebnicki
Jednostka ewidencyjna: 022006_4, Żmigród - Miasto
Obręb: 0001, Żmigród
Arkusz: 14
Działka: 2/2

POTWIERDZAM ZGODNOŚĆ Z ORYGINAŁEM
MAPY DO CELÓW PROJEKTOWYCH

Za zgodność
z oryginałem
Anna Bocheńska-Skałecka

Poświadcza się, że niniejszy dokument został opracowany w wyniku pr
geodezyjnych i kartograficznych, których rezultaty zawiera operat techni
wpisany do ewidencji materiałów państwowego zasobu geodezyjneg
i kartograficznego

Organ prowadzący państwowy zasób geodezyjny i kartograficzny	STAROSTA TRZEBNICK
Identyfikator ewidencyjny materiału zasobu - operatu technicznego	GKK.6640.673.20
Data wpisania operatu technicznego do ewidencji materiałów zasobu	2016.05.19

ALMIGEO USŁUGI GEODEZYJNE
mgr inż. Krzysztof Dyl
ul. Słoneczna 82, Długołęka, 55-095 Mirków
NIP 911-110-57-12 REG. 93282581
tel. (071) 31 52 697, 0604 653 174

mgr inż. Krzysztof Dyl
GEODETA UPRAWNIONY
55-090 Długołęka, ul. Słoneczna 82
Uprawnienia nr 796
tel. (071) 31 52 697

LEGENDA:

SPIS ELEMENTóW PROJEKTOWANYCH

- ▬ granica opracowania wg zlecenia inwestora (Gmina ¯migród)
- tablice informacyjne
- rama kadruj¹ca
- stojak rowerowy (katalog)
- œmietnik / ³awka miejska (katalog)
- ▩ siedzisko gabionowe w skarpie-murek
- ▩ ³awka gabionowa
- ▩ siedziska gabionowe
- drewniane elementy dla psów (k³ody, belki)
- gabionowy mur / bariera
- ozdobne g³azy narzutowe du¿e
- modułowe, drewniane platformy

NAWIERZCHNIE

- ▩ kamień otoczak
- ▩ g³azy narzutowe du¿e i œrednie, g³adko-krawêdziowe
- ▢ mieszanka gruntu rodzimego, piasku i gliny
- 🟨 piasek p³ukany œredni / drobny pod pla¿ê
- ▢ piasek p³ukany pod teren dla psów
- ▤ taras drewniany modrzewiowy
- ▢🟨 nawierzchnia piaszczysta (place dla psów, plaża,przy rzeźbie smoka) 2000m2
- ▨▩▨ ścieżki piesze utwardzone 5000m2

NAWIERZCHNIE PARKINGU TERENOWEGO:

- ▨ UTWARDZONA NAWIERZCHNIA CIĄGÓW JEZDNYCH EKOKRATKA
- ▨ NAWIERZCHNIA CIĄGÓW PIESZYCH UTWARDZONA
- ▨ NAWIERZCHNIA MIEJSC PARKINGOWYCH EKOKRATKA
- ▨ ZJAZD NAWIERZCHNIA UTWARDZONA
- ▨ ZIELEŃ

BILANS TERENU "ZIELONYCH MIEJSC POSTOJOWYCH"

BILANS POWIERZCHNI

POW.PARKINGU TERENOWEGO ; 4969M2=0,4969HA

▨	1712M2	UTWARDZONA NAWIERZCHNIA CIĄGÓW JEZDNYCH EKOKRATKA
▨	563M2	NAWIERZCHNIA CIĄGÓW PIESZYCH UTWARDZONA
▨	1986M2	NAWIERZCHNIA PASÓW POSTOJOWYCH EKOKRATKA
▨	708M2	ZIELEŃ NISKA

POZOSTAŁY TEREN INWESTYCJI: TERENY BIOLOGICZNIE CZYNNE BEZ ZMIAN

- 2.0% PROJEKTOWANE SPADKI
- PROJEKTOWANY KRAWĘŻNIK BETONOWY
- OBNIŻONY KRAWĘŻNIK BETONOWY
- OBRZEŻE BETONOWE

RYS.A4
PB/PW

FRAGMENT TERENU LUB ELEMENT POKAZANY NA DODATKOWYM RYS. W PROJEKCIE PB/PW

① STOJAKI NA ROWERY
② KOSZE NA ŒMIECI
(2A) KOSZE NA PSIE ODCHODY
③ SCHODY TERENOWE
④ PLA¯A
⑤ SIEDZISKA GABIONOWE-MUREK PRZY SKARPIE
⑥ SIEDZISKA GABIONOWE
⑦ MUR Z GABIONÓW (dno rowu utwardzić narzutem kamiennym)
⑧ RZE□BA - OGON SMOKA
⑨ ROŒLINNOŒÆ SIEDLISK PODMOK£YCH
⑩⑫ [illegible]
⑪⑬ [illegible]DOKOWEGO
⑭ MAKIETA /RZE□BA BRĄŻ/ FRAG. MIASTA
NA POSTUMENCIE Z BETONU ARCH.
⑮ MOST
⑯ K£ADKI DREWNIANE
⑰ NAWIERZCHNIA Z PIASKU
⑱ PNIE DRZEWA
⑲ KONARY
⑳ RÓW
㉑ GABIONOWE £AWKI
㉒ PIT STOP - DLA ROWERÓW
㉓ "ZIELONE MIEJSCA POSTOJOWE"
㉔ ŒCIE¯KA PIESZA
㉕ K£ADKI DREWNIANE
㉖ TARAS WIDOKOWY POMOST (KONSTR.DREWNIANO-STALOWA)
㉗ PODEST GABIONOWY
㉘ NARZUT KAMIENNY
㉙ TABLICE INFORMACYJNE DU¯E
㉚ TABLICE INFORMACYJNE MA£E
㉛ £AWKI MIEJSKIE (KATALOG)
㉜ "SUCHY POTOK" NAWIERZCHNIA Z KAMIENI OTOCZAKÓW
㉝ SŁUPKI DROGOWE STALOWE, PROSTE O 90mm h=1200mm RAL SZARY, CO max.1,5m SZT.25
㉞ MA£A ARCHITEKTURA -WIATA TYP KIA_wiata œrednia bez barierek 2.2 wg KATALOGU INFRASTRUKTURY ARCHITEKTONICZNEJ DLA BARYCZY RYS.10PB/18PW
㉟ ISTNIEJĄCE STUDNIE BETONOWE DO REMONTU, POMALOWAĆ NA KOLOR SZARY
㊱ KŁADKA DREWNIANA NAD ROWEM

Tabela 1 DOBóR GATUNKOWY ROŚLIN - DRZEWA I KRZEWY

Lp.	Nazwa polska	Nazwa łacińska	Odmiana	Szt.
1.	Dąb szypułkowy	Quercus robur	'Fastigiata'	22
2.	Jesion wyniosły	Fraxinus excelsior		6
3.	Dereń biały	Cornus alba	'Aurea'	19
4.	Wierzba purpurowa	Salix purpurea	'Nana'	8

Tabela 2 DOBóR GATUNKOWY ROŚLIN - BYLINY RABATOWE I TRAWY

Lp.	Nazwa polska	Nazwa łacińska	Odmiana	Szt.	Pow. [m2]
5.	Funkia Siebolda	Hosta sieboldiana		77	25,5
6.	Miskant chiński	Miscanthus sinensis	'Silberfeder',	81	27
7.	Rajgras wyniosły	Arrhenatherum elatius subsp. bulbosum	'Variegatum'	306	25,5
8.	Trawa czerwona	Imperata cylindrica	'Red baron'	171	28,5

ZIELEÑ ISTNIEJ¥CA

⊙	istniejące drzewo liściaste z numerem porządkowym
✳	istniejące drzewo iglaste z numerem porządkowym
○	istniejący krzew liściasty z numerem porządkowym
☁	istniejąca grupa roślin liściastych z numerem porządkowym
▭	istniejący żywopłot liściasty z numerem porządkowym
☁	powierzchnia istniejących trzcinowisk
⊙ ☁	rośliny proponowane do wycinki

ZIELEÑ PROJEKTOWANA

⊕	projektowane drzewa liściaste z numerem wg spisu (Tabela 1)
⊕ ⊕	projektowany krzew liściasty z numerem wg spisu (Tabela 1)
5 7 6	projektowane byliny / trawy z numerem wg spisu (Tabela 2)
🟩	projektowany trawnik ozdobny
12	projektowane rośliny bagienne (Tabela 3)
▨	projektowana łąka wilgotna (Tabela 4)

Tabela 3

DOBóR GATUNKOWY ROŚLIN – ROŚLINNOŚĆ BAGIENNA

Lp.	Nazwa polska	Nazwa łacińska	Szt.	Pow. [m2]
9.	Firletka poszarpana	Lychnis flos cuculi		
10.	Jaskier ostry	Ranunculus acris	180	20
11.	Kosaciec żółty	Iris pseudoacorus		
12.	Krwawnica pospolita	Lythrum salicaria	270	54
13.	Kuklik zwisły	Geum rivale	120	10
14.	Niezapominajka błotna	Myosotis palustris		
15.	Przywrotnik ostroklapowy	Alchemilla acutiloba	60	10
16.	Rutewka żółta	Thalicrum flavum		
17.	Siedmiopalecznik błotny	Comarum palustre		
18.	Wełnianka wąskolistna	Eriophorum angustifolium	360	20
19.	Wiązówka błotna	Filipandula ulmaria	80	20

Tabela 4 MIESZANKA ROŚLIN – ŁĄKA WILGOTNA [65 m2 – wysiew z nasion]

Lp.	Nazwa polska	Nazwa łacińska
20.	Bodziszek błotny	Geranium palustre
21.	Krwiściąg lekarski	Sanguisurba officinalis
22.	Przywrotnik pasterski	Alchamilla monticola
23.	Rzeżucha łąkowa	Cardamine pratensis
24.	Wełnianka szerokolistna	Eriophorum latifolium

UWAGI:
RYSUNEK PZT ROZPATRYWAĆ RAZEM Z CAŁOŚCIĄ DOKUMENTACJI. Z UWAGI NA SPECYFIKĘ INWESTYCJI WYMIARY I LOKALIZACJĘ PROJEKTOWANYCH ELEMENTÓW MAŁEJ ARCH. KONSULTOWAĆ NA ETAPIE WYKONAWCZYM Z PROJEKTANTEM.

Inwestor: Gmina Żmigród
Pl. Wojska Polskiego 2-3 Żmigród

Projekt wykonawczy: Zagospodarowanie
terenów przy rzece Sąsiecznicy w Żmigrodzie

Adres inwestycji: tereny nad rzeką Sąsiecznicą w obrębie działek nr:42AM13,2/2AM47,2/2A14,3AM 47, 4 AM47, 5/3 AM47, 15 AM9, 16/3AM9,49AM10, 50AM10, 51AM10, 2/6A47,14/10A9, 16/2A9

BRANŻA ARCHITEKTURA/KONSTRUKCJA
STADIUM: PW

		NR UPRAWNIEŃ	PODPIS
PRACOWNIA STUDIALNO-PROJEKTOWA IAK UP WE WROCŁAWIU			
PROJEKT.	dr inż. arch. Anna Bocheńska-Skałecka	52/08DOIA DS-1287	
	dr inż. Ewa Walter		

Tytuł rysunku: Rzut zagospodarowania terenu

SKALA:	DATA:	NR RYSUNKU:	WYDANE:
1 : 500	07.2016	A1-PZT	1