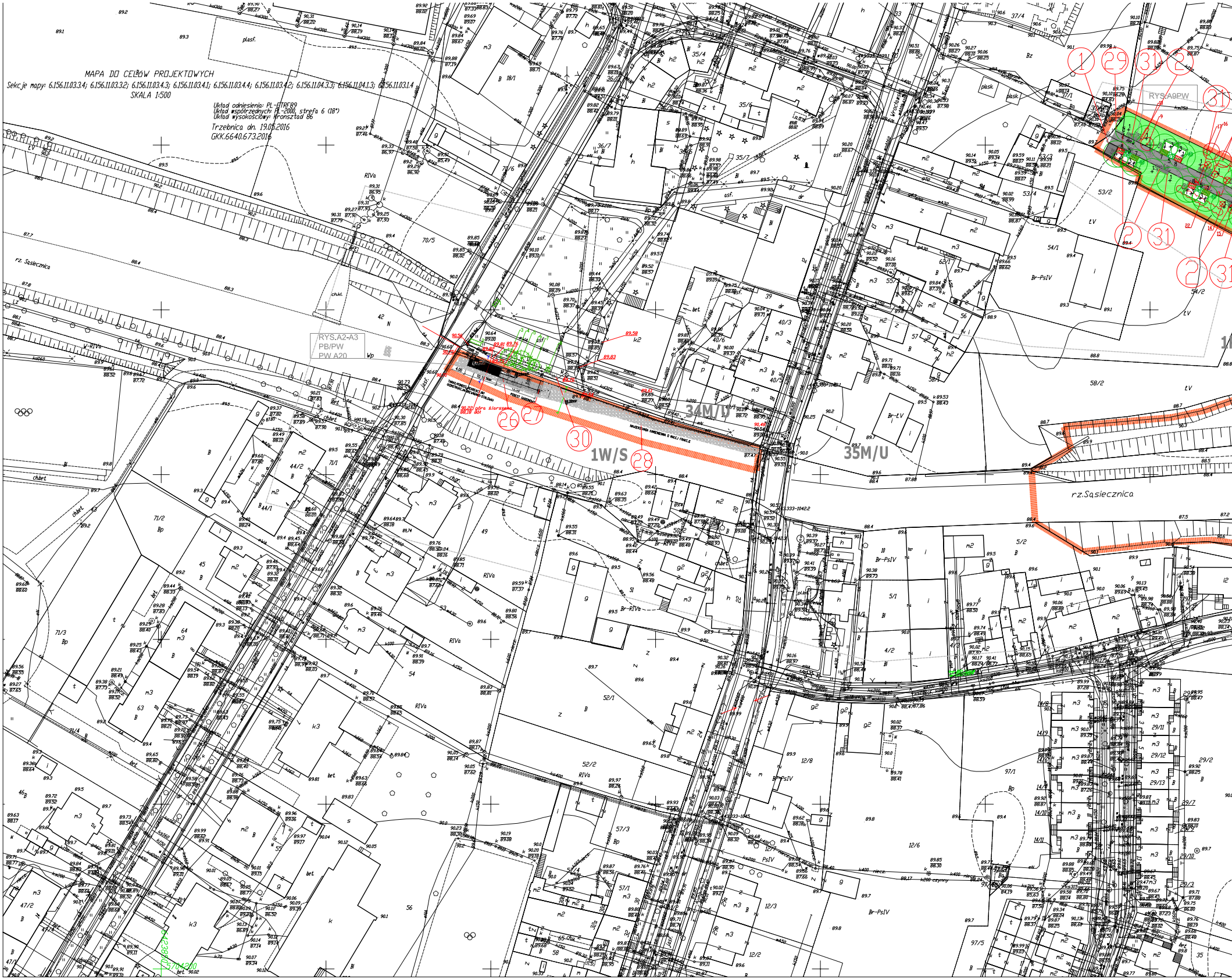

MAPA DO CELÓW PROJEKTOWYCH

Sekcje mapy: 6.156.11.03.3.4; 6.156.11.03.3.2; 6.156.11.03.4.3; 6.156.11.03.4.1; 6.156.11.03.4.4; 6.156.11.03.4.2; 6.156.11.04.3.3; 6.156.11.04.1.3; 6.156.11.03.1.4

SKALA 1:500

Układ odniesienia: PL-ETRF89
Układ współrzędnych: PL-2000, strefa 6 (18°)
Układ wysokościowy: Kronsztad 86

Trzebnica dn. 19.05.2016
GKK.6640.673.2016

RYS.A2-A3
PB/PW
PW A20
RYS.A9PW
1W/S
34M/U
35M/U
rz. Sąsiecznica
rz.Sąsiecznica
①
㉙
㉛
②
㉖
㉗
㉚
㉘

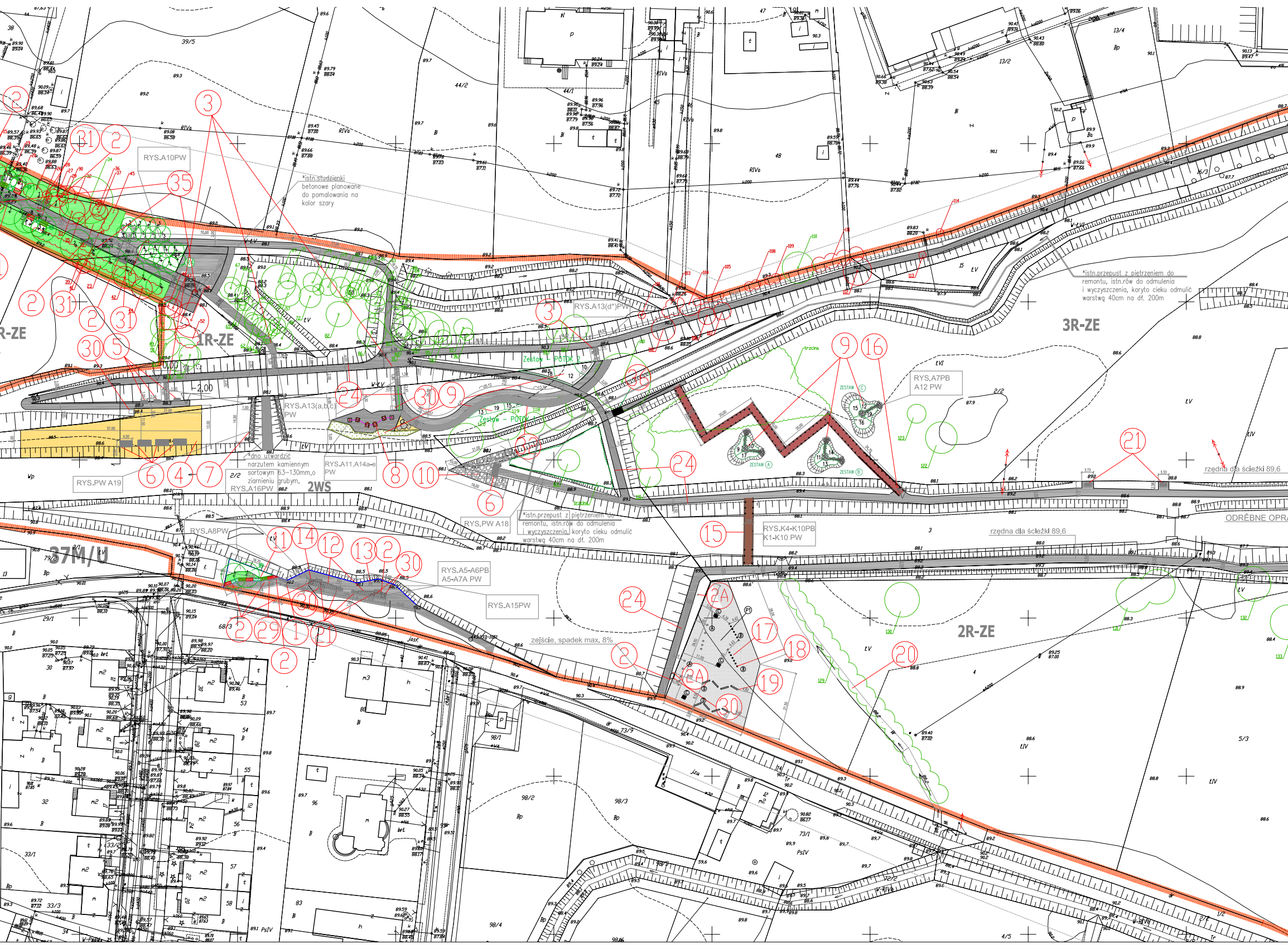
RYS.A10PW
*istn.studzienki betonowe planowane do pomalowania na kolor szary
RYS.A13(d*)PW
*istn.przepust z piętrzeniem do remontu, istn.rów do odmulenia i wyczyszczenia, koryto cieku odmulić warstwą 40cm na dł. 200m
R-ZE
1R-ZE
3R-ZE
Zestaw – POTOK 2
Zestaw – POTOK 1
RYS.A7PB
A12 PW
ZESTAW A
ZESTAW B
ZESTAW C
RYS.A13(a,b,c) PW
*dno utwardzić narzutem kamiennym sortowym 63–130mm,o ziarnieniu grubym,
RYS.A16PW
RYS.A11,A14a-e PW
RYS.PW A19
2WS
RYS.PW A18
*istn.przepust z piętrzeniem do remontu, istn.rów do odmulenia i wyczyszczenia, koryto cieku odmulić warstwą 40cm na dł. 200m
rzędna dla ścieżki 89,6
rzędna dla ścieżki 89,6
ODRĘBNE OPRA
RYS.K4-K10PB
K1-K10 PW
RYS.A8PW
37M/U
RYS.A5-A6PB
A5-A7A PW
RYS.A15PW
zejście, spadek max. 8%
2R-ZE
2A
P1
3
2
31
35
5
30
24
9
6
4
7
8
10
16
21
15
11
14
12
13
29
1
17
18
19
20

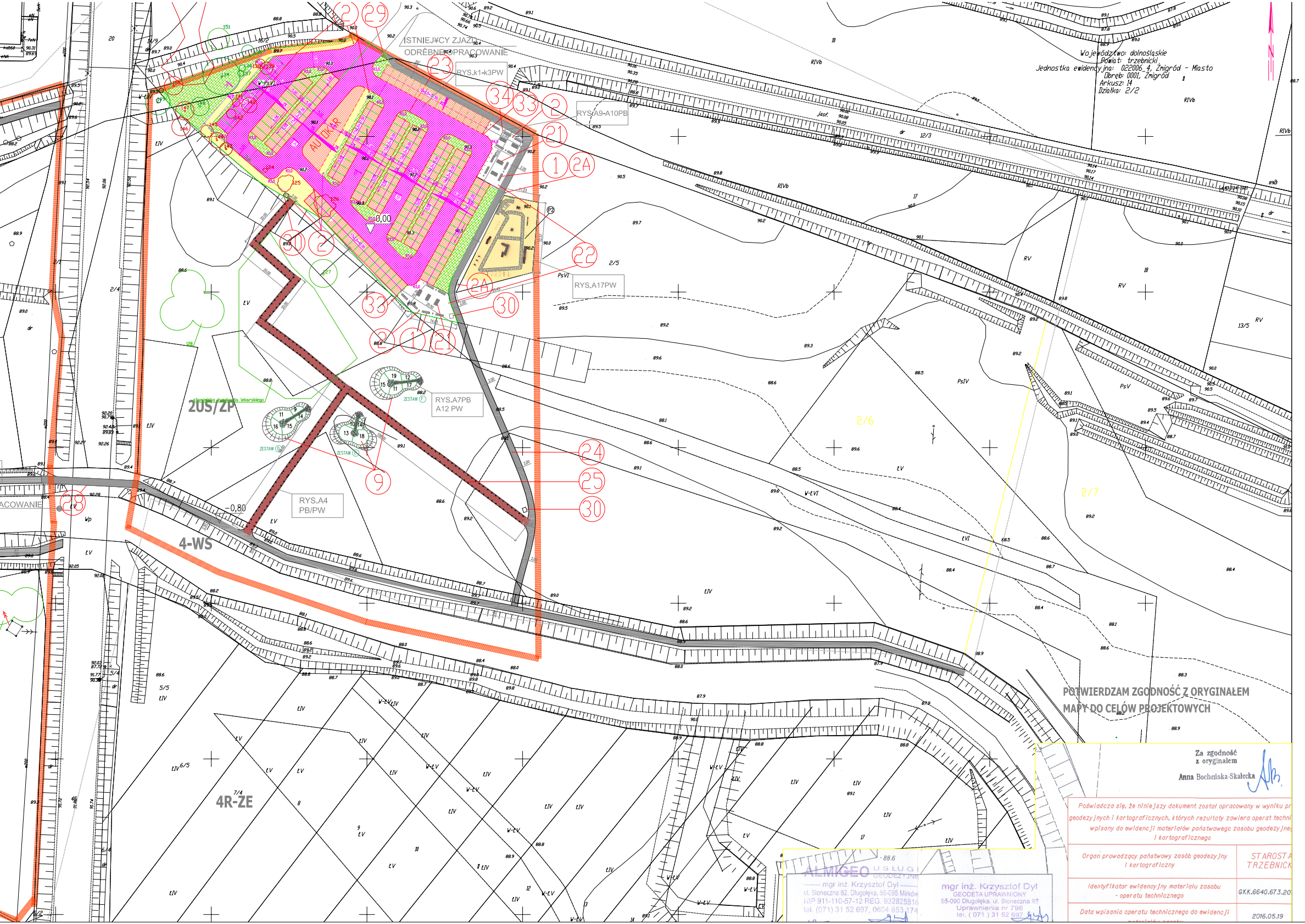
ISTNIEJ¥CY ZJAZD
ODRĘBNE OPRACOWANIE
RYS.k1-k3PW
RYS.A9-A10PB
RYS.A17PW
RYS.A7PB
A12 PW
RYS.A4
PB/PW
AUTOKAR
±0,00
-0,80
2US/ZP
4-WS
4R-ZE
ZESTAW
2/5
2/6
2/7
12/3
RIVb
RV
PsIV
PsV
PsVI
ŁIV
ŁV
V-ŁVI
N

Województwo: dolnośląskie
Powiat: trzebnicki
Jednostka ewidencyjna: 022006_4, Żmigród - Miasto
Obręb: 0001, Żmigród
Arkusz: 14
Działka: 2/2

POTWIERDZAM ZGODNOŚĆ Z ORYGINAŁEM
MAPY DO CELÓW PROJEKTOWYCH

Za zgodność
z oryginałem
Anna Bocheńska-Skałecka

Poświadcza się, że niniejszy dokument został opracowany w wyniku pr
geodezyjnych i kartograficznych, których rezultaty zawiera operat techni
wpisany do ewidencji materiałów państwowego zasobu geodezyjneg
i kartograficznego

Organ prowadzący państwowy zasób geodezyjny i kartograficzny	STAROSTA TRZEBNICK
Identyfikator ewidencyjny materiału zasobu - operatu technicznego	GKK.6640.673.20
Data wpisania operatu technicznego do ewidencji	2016.05.19

ALMIGEO USŁUGI GEODEZYJNE
mgr inż. Krzysztof Dyl
ul. Słoneczna 82, Długołęka, 55-095 Mirków
NIP 911-110-57-12 REG. 93282581
tel. (071) 31 52 697, 0604 653 174

mgr inż. Krzysztof Dyl
GEODETA UPRAWNIONY
55-090 Długołęka, ul. Słoneczna 82
Uprawnienia nr 796
tel. (071) 31 52 697

LEGENDA:

SPIS ELEMENTóW PROJEKTOWANYCH

granica opracowania wg zlecenia inwestora (Gmina ¯migród)
tablice informacyjne
rama kadruj¹ca
stojak rowerowy (katalog)
œmietnik / ³awka miejska (katalog)
siedzisko gabionowe w skarpie-murek
³awka gabionowa
siedziska gabionowe
drewniane elementy dla psów (k³ody, belki)
gabionowy mur / bariera
ozdobne g³azy narzutowe du¿e
modu³owe, drewniane platformy

NAWIERZCHNIE

▨ kamieñ otoczak
▨ g³azy narzutowe du¿e i œrednie, g³adko-krawêdziowe
⬜ mieszanka gruntu rodzimego, piasku i gliny
🟨 piasek p³ukany œredni / drobny pod pla¿ê
⬜ piasek p³ukany pod teren dla psów
▤ taras drewniany modrzewiowy
⬜🟨 nawierzchnia piaszczysta (place dla psów, plaża,przy rzeźbie smoka) 2000m2
🟨⬛⬛ ścieżki piesze utwardzone 5000m2

NAWIERZCHNIE PARKINGU TERENOWEGO:

▨ UTWARDZONA NAWIERZCHNIA CIĄGÓW JEZDNYCH EKOKRATKA
▨ NAWIERZCHNIA CIĄGÓW PIESZYCH UTWARDZONA
▨ NAWIERZCHNIA MIEJSC PARKINGOWYCH EKOKRATKA
▨ ZJAZD NAWIERZCHNIA UTWARDZONA
▨ ZIELEŃ

BILANS TERENU "ZIELONYCH MIEJSC POSTOJOWYCH"

BILANS POWIERZCHNI

POW.PARKINGU TERENOWEGO ; 4969M2=0,4969HA

▨	1712M2	UTWARDZONA NAWIERZCHNIA CIĄGÓW JEZDNYCH EKOKRATKA
▨	563M2	NAWIERZCHNIA CIĄGÓW PIESZYCH UTWARDZONA
▨	1986M2	NAWIERZCHNIA PASÓW POSTOJOWYCH EKOKRATKA
▨	708M2	ZIELEŃ NISKA

POZOSTAŁY TEREN INWESTYCJI: TERENY BIOLOGICZNIE CZYNNE BEZ ZMIAN

2.0% PROJEKTOWANE SPADKI
PROJEKTOWANY KRAWĘŻNIK BETONOWY
OBNIŻONY KRAWĘŻNIK BETONOWY
OBRZEŻE BETONOWE

RYS.A4
PB/PW
FRAGMENT TERENU LUB ELEMENT POKAZANY NA DODATKOWYM RYS. W PROJEKCIE PB/PW

Tabela 1 DOBóR GATUNKOWY ROŚLIN – DRZEWA I KRZEWY

Lp.	Nazwa polska	Nazwa łacińska	Odmiana
1.	Dąb szypułkowy	Quercus robur	'Fastigiata'
2.	Jesion wyniosły	Fraxinus excelsior	
3.	Dereń biały	Cornus alba	'Aurea'
4.	Wierzba purpurowa	Salix purpurea	'Nana'

Tabela 2 DOBóR GATUNKOWY ROŚLIN – BYLINY RABATOWE I TRAWY

Lp.	Nazwa polska	Nazwa łacińska	Odmiana
5.	Funkia Siebolda	Hosta sieboldiana	
6.	Miskant chiński	Miscanthus sinensis	'Silberfeder',
7.	Rajgras wyniosły	Arrhenatherum elatius subsp. bulbosum	'Variegatum'
8.	Trawa czerwona	Imperata cylindrica	'Red baron'

① STOJAKI NA ROWERY
② KOSZE NA ŚMIECI
(2A) KOSZE NA PSIE ODCHODY
③ SCHODY TERENOWE
④ PLAŻA
⑤ SIEDZISKA GABIONOWE-MUREK PRZY SKARPIE
⑥ SIEDZISKA GABIONOWE
⑦ MUR Z GABIONÓW (dno rowu utwardzić narzutem kamiennym)
⑧ RZEŹBA - OGON SMOKA
⑨ ROŚLINNOŚĆ SIEDLISK PODMOKŁYCH
⑩ PUNKT WIDOKOWY- NARZUT KAMIENNY
⑪ ROŚLINNOŚĆ W OKOLICACH PUNKTU WIDOKOWEGO
⑫ MODUŁOWE DREWNIANE PLATFORMY
⑬ RAMA Z WIDOKIEM NA PANORAMĘ MIASTA
⑭ MAKIETA /RZEŹBA/ FRAG. MIASTA NA POSTUMENCIE Z BETONU ARCH.
⑮ MOST
⑯ KŁADKI DREWNIANE
⑰ NAWIERZCHNIA Z PIASKU
⑱ PNIE DRZEWA
⑲ KONARY
⑳ RÓW
㉑ GABIONOWE ŁAWKI
㉒ PIT STOP - DLA ROWERÓW
㉓ "ZIELONE MIEJSCA POSTOJOWE"
㉔ KŁADKA PIESZA
㉕ KŁADKI DREWNIANE
㉖ TARAS WIDOKOWY POMOST (KONSTR.DREWNIANO-STALOWA)
㉗ PODEST GABIONOWY
㉘ NARZUT KAMIENNY
㉙ TABLICE INFORMACYJNE DUŻE
㉚ TABLICE INFORMACYJNE MAŁE
㉛ ŁAWKI MIEJSKIE (KATALOG)
㉜ "SUCHY POTOK" NAWIERZCHNIA Z KAMIENI OTOCZAKÓW
㉝ SŁUPKI DROGOWE STALOWE, PROSTE O 90mm h=1200mm RAL SZARY, CO max.1,5m SZT.25
㉞ MAŁA ARCHITEKTURA -WIATA TYP KIA_wiata ŚREDNIA bez barierek 2.2 wg KATALOGU INFRASTRUKTURY ARCHITEKTONICZNEJ DLA BARYCZY RYS.PB A 9,10
㉟ ISTNIEJĄCE STUDNIE BETONOWE DO REMONTU, POMALOWAĆ NA KOLOR SZARY
㊱ KŁADKA DREWNIANA NAD ROWEM

ZIELEŃ ISTNIEJ¥CA

⊙	istniejące drzewo liściaste z numerem porządkowym
✳	istniejące drzewo iglaste z numerem porządkowym
○	istniejący krzew liściasty z numerem porządkowym
☁	istniejąca grupa roślin liściastych z numerem porządkowym
▭	istniejący żywopłot liściasty z numerem porządkowym
☁	powierzchnia istniejących trzcinowisk
⊙ ☁	rośliny proponowane do wycinki

ZIELEŃ PROJEKTOWANA

⊕	projektowane drzewa liściaste z numerem wg spisu (Tabela 1)
⊕ ⊙	projektowany krzew liściasty z numerem wg spisu (Tabela 1)
5 7 6 ▨	projektowane byliny / trawy z numerem wg spisu (Tabela 2)
🟩	projektowany trawnik ozdobny
12	projektowane rośliny bagienne (Tabela 3)
▨	projektowana łąka wilgotna (Tabela 4)

Tabela 3

DOBÓR GATUNKOWY ROŚLIN – ROŚLINNOŚĆ BAGIENNA

Lp.	Nazwa polska	Nazwa łacińska
9.	Firletka poszarpana	Lychnis flos cuculi
10.	Jaskier ostry	Ranunculus acris
11.	Kosaciec żółty	Iris pseudoacorus
12.	Krwawnica pospolita	Lythrum salicaria
13.	Kuklik zwisły	Geum rivale
14.	Niezapominajka błotna	Myosotis palustris
15.	Przywrotnik ostroklapowy	Alchemilla acutiloba
16.	Rutewka żółta	Thalicrum flavum
17.	Siedmiopalecznik błotny	Comarum palustre
18.	Wełnianka wąskolistna	Eriophorum angustifolium
19.	Wiązówka błotna	Filipandula ulmaria

Tabela 4 MIESZANKA ROŚLIN – ŁĄKA WILGOTNA [65 m2 – wysiew z nasion]

Lp.	Nazwa polska	Nazwa łacińska
20.	Bodziszek błotny	Geranium palustre
21.	Krwiściąg lekarski	Sanguisurba officinalis
22.	Przywrotnik pasterski	Alchamilla monticola
23.	Rzeżucha łąkowa	Cardamine pratensis
24.	Wełnianka szerokolistna	Eriophorum latifolium

UWAGI:
RYSUNEK PZT ROZPATRYWAĆ
RAZEM Z CAŁOŚCIĄ DOKUMENTACJI.
Z UWAGI NA SPECYFIKĘ INWESTYCJI
WYMIARY I LOKALIZACJĘ
PROJEKTOWANYCH ELEMENTÓW MAŁEJ
ARCH. KONSULTOWAĆ NA ETAPIE
WYKONAWCZYM Z PROJEKTANTEM.

Inwestor: Gmina Żmigród
Pl. Wojska Polskiego 2–3 Żmigród

Projekt wykonawczy: Zagospodarowanie
terenów przy rzece Sąsiecznicy w Żmigrodzie

Adres inwestycji: tereny nad rzeką Sąsiecznicą w obrębie działek nr:42AM13,2/2AM47,2/2A14,3AM 47, 4 AM47, 5/3 AM47, 15 AM9, 16/3AM9,49AM10, 50AM10, 51AM10, 2/6A47,14/10A9, 16/2A9

BRANŻA ARCHITEKTURA/KONSTRUKCJA
STADIUM: PW

PRACOWNIA STUDIALNO–PROJEKTOWA IAK UP WE WROCŁAWIU		NR UPRAWNIEŃ	PODPIS
PROJEKT.	dr inż. arch. Anna Bocheńska–Skałecka	52/08DOIA DS-1287	
	dr inż. Ewa Walter		

Tytuł rysunku: Rzut zagospodarowania terenu

SKALA:	DATA:	NR RYSUNKU:	WYDANIE:
1 : 500	07.2016	A1-PZT	1