
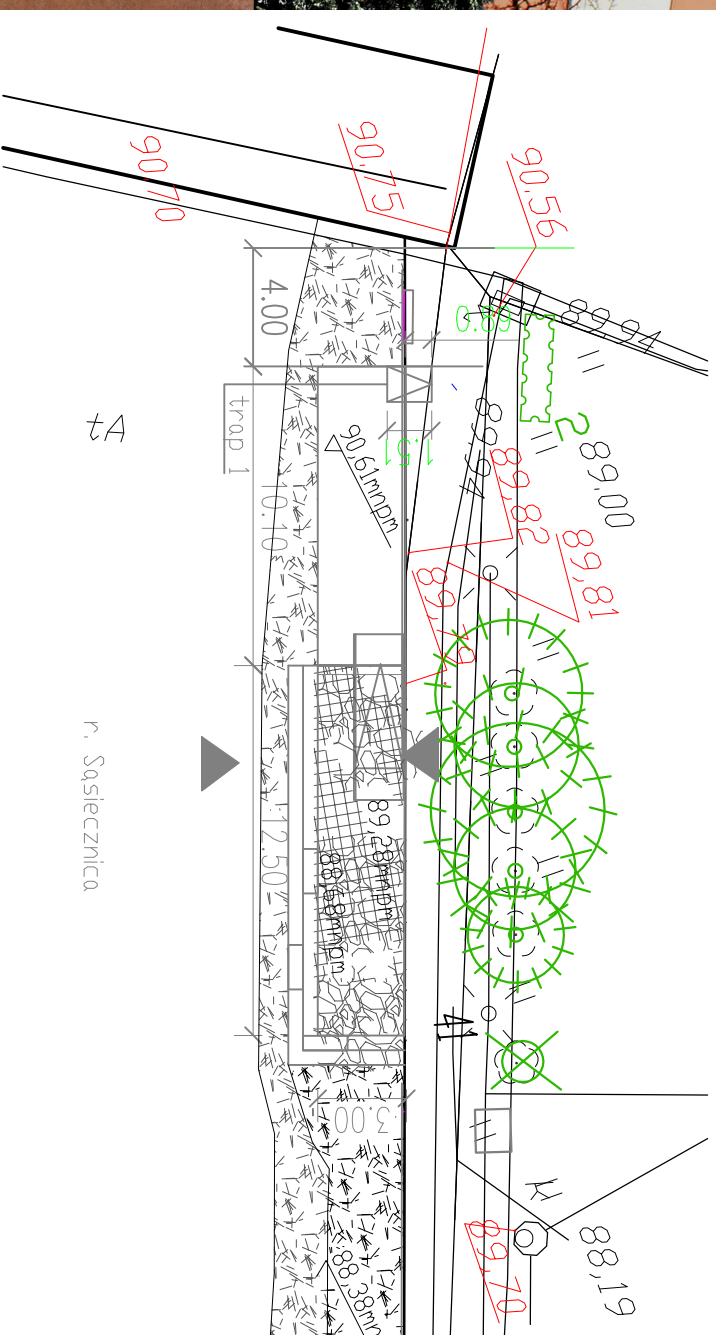




TARAS WIDKOWY OD STRONY RZEKI




TARAS WIDKOWY OD STRONY WEJŚCIA Z POZIOMU CHODNIKA




LOKALIZACJA - SYTUACJA TARAS WIDKOWY



WYKONCZENIE GABIONY SIATKA CIĘTO CIĄGNIOWA /KRATA POMOSTOWA ANTY POŚLIZGOWA W KOLORZE ZBLIŻONYM DO KOLORU BLACHY TYPU CORTEN.



BLACHA PERFOROWANA (WZÓR, ZRÓŻNICOWANA WIELKOŚĆ PERFORACJI, CZĘŚĆ PEŁNA) W KOLORZE ZBLIŻONYM DO KOLORU BALACHU TYPU CORTEN.



BLACHA PERFOROWANA (WZÓR, ZRÓŻNICOWANA WIELKOŚĆ PERFORACJI, CZĘŚĆ PEŁNA) W KOLORZE ZBLIŻONYM DO KOLORU BALACHU TYPU CORTEN.

Inwestor: Urząd Gminy Żmigród Pl. Wojska Polskiego 2-3 Żmigród		Projekt wykonawczy: Zagospodarowanie terenów przy rzece Sosiecznicy w Żmigrodzie	
Adres inwestycji: Tereny nad rzeką Sosiecznicą w obrębie działek nr:42AM13,2/2AM47,2/2A14,3AM 47, 4 AM47, 5/3 AM47, 15 AM9, 16/3AM9 49AM10, 50AM10, 51AM10, 2/6A47,14/10A9, 16/2A9		BRANŻA ARCHITEKTURA/KONSTRUKCJA	
PRACOWNIA STUDIALNO-PROJEKTOWA IAK UP WE WROCŁAWIU		STADIUM: PW	
PROJEKT: dr inż. arch.	NR UPRAWNIENIA: 52/08801/A DS-1387	PODPIS: <i>[Signature]</i>	
ANNA BOCHENSKA-SKALECKA			
dr inż. arch. kraj. EWA WALTER		<i>[Signature]</i>	
Tytuł rysunku: Wizualizacja tarasu widokowego (pomost, gabiony).			
SKALA: A3	DATA:	NR RYSUNKU: A 20	WYDANE: 1