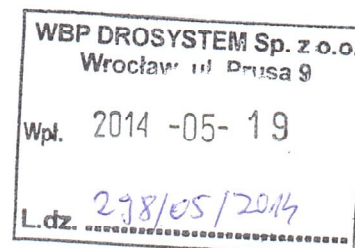


Trzebnica, dn. 12.05.2014 r.

OŚRiL.6341.18.2014

DECYZJA



Na podstawie art. 122 ust. 1 pkt 3, art. 128 ust. 1 pkt 6 art. 131 ust. 1 i 2, art. 140 ust. 1 ustawy z dnia 18 lipca 2001 roku – Prawo wodne (tekst jednolity Dziennik Ustaw z 9 lutego 2012 r. Nr 28, poz. 145) oraz art. 104 i 107 Kpa, po rozpatrzeniu wniosku p. Roberta Rybki działającego z upoważnienia Burmistrza Gminy Żmigród, o wydanie pozwolenia na wykonanie urządzenia wodnego

o r z e k a m

I. Wydać Gminie Żmigród pozwolenie wodnoprawne na wykonanie urządzenia wodnego tj. kładki pieszo-rowerowej KM-2 w ciągu ścieżki rowerowej nad ciekim Brzeźnica w km 0+617, dz. nr 349/1 AM 7 obręb Osiek, gm. Żmigród o następujących parametrach technicznych:

- kładka stalowa o nawierzchni drewnianej posadowiona na istniejących przyczółkach po ich remoncie,
- długość kładki w osiach podpór 5,40 m,
- światło poziome 4,80 m,
- długość całkowita konstrukcji 5,90 m,
- szerokość całkowita konstrukcji 2,32 m,
- szerokość użytkowa 2,00 m,
- szerokość przyczółków 3,10 m,
- rzędna jezdni 92,28 m Kr.,
- rzędna spodu konstrukcji 91,92 m Kr.,
- rzędna wody $Q_m = Q_{1\%}$ 91,40 m Kr.,
- rzędna wody SSQ 89,60 m Kr.,

współrzędne geograficzne kładki w osi ścieżki:

- przyczółek lewy (Przedkowice) N = 51°27'8,43" E = 16°59'10,74",
- przyczółek prawy (Osiek) N = 51°27'8,7" E = 16°59'10,88".

II. Pozwolenie wodnoprawne na wykonanie urządzenia wodnego, określone w rozdziale I decyzji, zostaje wydane pod następującymi warunkami:

1. Wykonania robót zgodnie z dokumentacją oraz obowiązującymi przepisami w sposób niezagrażający dla ludzi i mienia.
2. Dochowania warunków zawartych w uzgodnieniach i decyzji dotyczącej pozwolenia wodnoprawnego.
3. Zawiadomienia zainteresowanych stron z 14-to dniowym wyprzedzeniem o terminie rozpoczęcia i zakończenia robót.
4. Zaspokojenia ewentualnych roszczeń odszkodowawczych związanych z wydanym pozwoleniem.

III. Powyższe pozwolenie nie rodzi praw do nieruchomości i urządzeń wodnych koniecznych do jego realizacji oraz nie narusza praw własności i uprawnień osób trzecich przysługujących wobec tych nieruchomości i urządzeń (art. 123 ust. 2 ustawy Prawo wodne).

UZASADNIENIE

Decyzję wydano na podstawie przepisów prawnych powołanych na wstępie, po przeprowadzeniu postępowania wyjaśniającego w Wydziale Ochrony Środowiska, Rolnictwa i Leśnictwa Starostwa Powiatowego w Trzebnicy. Strony zawiadomiono o wszczęciu postępowania administracyjnego pismem z dnia 28.04.2014 r. Poinformowano również o możliwości zapoznania się z materiałami i zgłoszenia uwag przed wydaniem decyzji administracyjnej na przedmiotową inwestycję. Podstawę techniczną decyzji stanowi operat wodnoprawny opracowany przez mgr. inż. Jana Piaseckiego.

W wyniku przeprowadzonego postępowania nie stwierdzono przeszkód do wydania pozwolenia we wnioskowanym przez stronę zakresie z jednoczesnym nałożeniem warunków niezbędnych dla ochrony środowiska oraz chroniących interes stron trzecich. Mając powyższe na uwadze - **orzeczono jak w sentencji.**

Od decyzji przysługuje stronom odwołanie do Dyrektora Regionalnego Zarządu Gospodarki Wodnej we Wrocławiu, ul. C.K. Norwida 34 za pośrednictwem Starosty Trzebnickiego w terminie 14 dni od daty jej doręczenia (art. 127 Kpa).



z up. **STAROSTY**

mgr inż. Iwona Kurowska-Korzystka
Naczelnik Wydziału Ochrony Środowiska
Rolnictwa i Leśnictwa

Otrzymują:

- Robert Rybka,
- Dolnośląski Zarząd Melioracji i Urządzeń Wodnych,
- Starostwo Powiatowe w Trzebnicy a/a.

Do wiadomości:

- Regionalny Zarząd Gospodarki Wodnej we Wrocławiu.

Żmigród dnia 22 styczeń 2014 roku

BURMISTRZ
Gminy Żmigród
Plac Wojska Polskiego 2-3
55-140 Żmigród

IRL.7230.41.2014

WBP DROSYSTEM Sp. z o.o. Wrocław, ul. Prusa 9
Wpl. 2014 -01- 24
L.dz. <u>42/01/2014</u>

DECYZJA

Na podstawie art. 104 Ustawy z dnia 14 czerwca 1960 r. – Kodeks postępowania administracyjnego (tekst jednolity z 2000 r. – Dz. U. Nr 98, poz. 1071 ze zmianami), art. 39 ust.3 Ustawy z dnia 21 marca 1985 r. o drogach publicznych (tekst jednolity z 2007 r. – Dz. U. Nr 19, poz.115 z póź. zm) i Rozporządzenia Ministra Infrastruktury z dnia 1 czerwca 2004 r. w sprawie określenia warunków udzielenia zezwolenia na zajęcie pasa drogowego(Dz. U z 2004 r. Nr 140 poz.1481) po rozpatrzeniu wniosku :

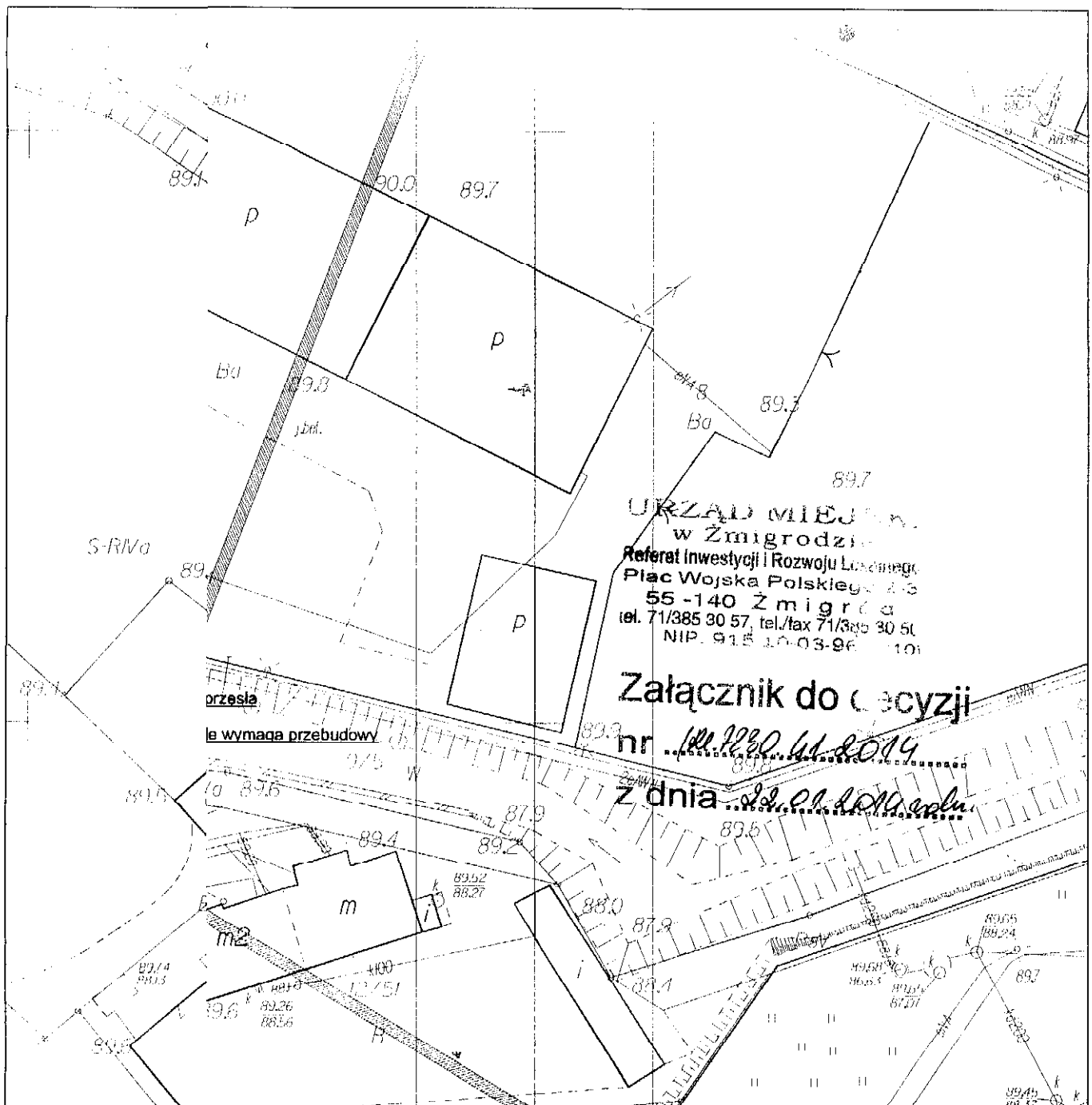
Gminy Żmigród **z siedzibą pl. Wojska Polskiego nr 2-3** **55-140 Żmigród**

w imieniu której wystąpiło Biuro Projektowe „DROSYSTEM” Sp.z.o.o z siedzibą ul. Prusa nr 19 50-319 Wrocław na podstawie udzielonego pełnomocnictwa z dnia 03 października 2012 roku Nr. ORP.0052.77.2012.

z dnia 08 stycznia 2014 roku (data wpływu do Urzędu Miejskiego 10 stycznia 2014 roku) w sprawie uzgodnienia trasy projektowanej przebudowy sieci elektroenergetycznej i linii oświetlenia drogowego w ciągu drogi gminnej w miejscowości Żmigród oznaczonej geodezyjnie w ewidencji gruntów jako działka o nr 7 AM 6 Obręb Żmigród-Miasto w związku z projektowaną budową ścieżek rowerowych trasą dawnej kolei wąskotorowej w powiatach trzebnickim i milickim.

orzekam

uzgadniam trasę projektowanej przebudowy sieci elektroenergetycznej i linii oświetlenia drogowego w ciągu drogi gminnej w miejscowości Żmigród oznaczonej geodezyjnie w ewidencji gruntów jako działka o nr 7 AM 6 Obręb Żmigród-Miasto w związku z projektowaną budową ścieżek rowerowych trasą dawnej kolei wąskotorowej w powiatach trzebnickim i milickim przedstawionej na załączniku mapowym w skali 1:500 z








URZĄD MIEJSKI
w Żmigrodzie
Referat Inwestycji i Rozwoju Lokalnego
Plac Wojska Polskiego 2-3
55-140 Żmigród
tel. 71/385 30 57, tel./fax 71/385 30 50
NIP. 915 10-03-96 1101


Załącznik do decyzji
nr 100.2230.41.2014
z dnia 22.01.2014 roku



-----	projektowana kria
-----	projektowany kra
-----	projektowany kra
-----	projektowane ob
-----	projektowane ob
-----	istniejący krawe
-----	projektowane dn
-----	czasowe zajęcie
-----	zakres opracow
-----	granice działek e
-----	projektowana ka
-----	projektowane pr
-----	projektowana na
-----	projektowana na

PARTNERZY PROJEKTU

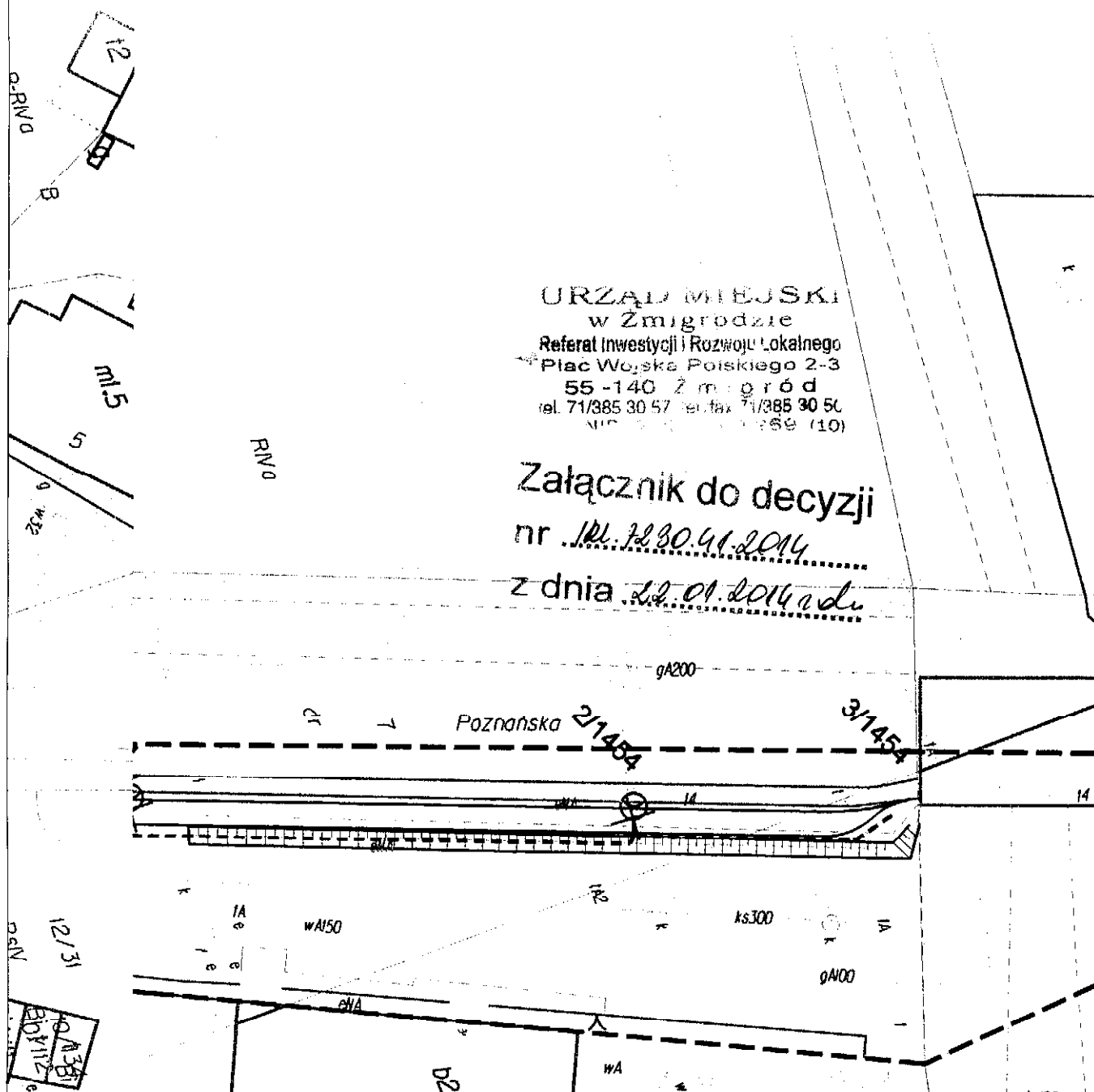
 Gmina Żmigród 55-140 Żmigród pl. Wojska Polskiego 2-3	 Powiat Trzebnicki ul. Ks. Dz. W. Bochania 6	 Gmina Trzebnica 55-100 Trzebnica pl. M. J. Piłsudskiego 1
 Powiat Międzybuzki ul. Wojska Polskiego 38 56-300 Międzybuzie	 Gmina Prusica 55-110 Prusica ul. Rynek 1	

JEDNOSTKA PROJEKTOWA

 Wrocławskie Biuro Projektów DROSYSYSTEM Sp z o.o.
50-319 Wrocław, ul. Prusa 9/201
Tel. +4871 321 43 75, Fax +4871 321 43 75
e-mail: drosystem@drosystem.pl

ELEKTRYCZNA	Branża	Zespół projektowy	Nr uprawnień	Specjalność	Podpis
	Projektant	mgr inż. Tomasz Mikuśkiewicz	169/DOS/09	secl I Inst. elektryczne	
	Asystent	Marcin Milec			
Sprawdzający	mgr inż. Jarosław Głuszki	175/DOS/04	secl I Inst. elektryczne		

Nazwa zadania	„Budowa ścieżek rowerowych trasą dawnej kolei wąskotorowej w powiatach trzebnickim i miłkiczym”					
Nazwa opracowania	Przebudowa sieci elektroenergetycznej i linii oświetleniowej w miejscowości Żmigród					
Nazwa rysunku	Przebudowa sieci elektroenergetycznej nn, słup nr 39, ul. Poznańska					
Skala	Data	Nr umowy	Branża	Stadium	Rewizja	Nr rys.
1:500	11.2013	ZP. 272.1.140. 2012	ELEKTRYCZNA	PB		1



URZĄD MIEJSKI
w Zmigrodzie
Referat Inwestycji i Rozwoju Lokalnego
Plac Wojska Polskiego 2-3
55-140 Zmigród
tel. 71/385 30 57, tel. fax 71/385 30 50
NIP 780-000-69 (10)

Załącznik do decyzji
nr 121.12.30.41.2014
z dnia 12.01.2014 r.

12/31
12/32
12/33
12/34
12/35
12/36
12/37
12/38
12/39
12/40
12/41
12/42
12/43
12/44
12/45
12/46
12/47
12/48
12/49
12/50

	elek
	pro
	mie
	pro


UWAGI:
1. Istniejące linie ka należy odkopać i
2. Końdujące latam

INWESTOR		 Gmina Zmigród 55-140 Zmigród pl. Wojska Polskiego 2-3			
INWESTOR		 Powiat Trzebnicki 55-100 Trzebnica ul. Ka. Dr. W. Bochenka 8			
INWESTOR		 Gmina Trzebnica 55-100 Trzebnica pl. M. J. Piłsudskiego 1			
INWESTOR		 Powiat Miński ul. Wojska Polskiego 38 56-300 Mińsk			
INWESTOR		 Gmina Prusice 55-110 Prusice ul. Rynek 1			
JEDNOSTKA PROJEKTOWA		 Wrocławskie Biuro Projektów DROSYSTEM Sp z o.o. 50-318 Wrocław, ul. Prusa 9/201 Tel. +4871 321 43 75, Fax +4871 321 43 75 e-mail: drosystem@drosystem.pl			
ELEKTRYCZNA	Branża	Zespół projektowy	Nr uprawnień	Specjalność	Podpis
	Projektant	mgr inż. Tomasz Mikuśkiewicz	169/DOS/09	sieci i inst. elektryczne	
	Asystent	Marcin Mirecki			
	Sprawdzający	mgr inż. Jarosław Giżewski	175/DOS/04	sieci i inst. elektryczne	
Nazwa zadania		„Budowa ścieżek rowerowych trasą dawnej kolei wąskotorowej w powiatach trzebnickim i mińskim”			
Nazwa opracowania		Przebudowa sieci elektroenergetycznej i linii oświetleniowej w miejscowości Zmigród			
Nazwa rysunku		Przebudowa linii oświetleniowej ul. Poznańska			
Skala	Data	Nr umowy	Branża	Stadium	Rewizja
1:500	12.2013	ZP. 272.1.140. 2012	ELEKTRYCZNA	PB	
					Nr rys.
					1

Żmigród dnia 03 kwietnia 2013 roku

BURMISTRZ
Gminy Żmigród
Plac Wojska Polskiego 2-3
55 -140 Ż m i g r ó d

IRL.7230.65.2013



DECYZJA

Na podstawie art. 104 Ustawy z dnia 14 czerwca 1960 r. – Kodeks postępowania administracyjnego (tekst jednolity z 2000 r. – Dz. U. Nr 98, poz. 1071 ze zmianami), art. 39 ust.3 Ustawy z dnia 21 marca 1985 r. o drogach publicznych (tekst jednolity z 2007 r. – Dz. U. Nr 19, poz.115 z póź. zm) i Rozporządzenia Ministra Infrastruktury z dnia 23 września 2003 r. w sprawie szczegółowych warunków zarządzania ruchem na drogach oraz wykonywania nadzoru nad tym zarządzaniem (Dz. U. Nr 177, poz. 1729 z póź. zm), po rozpatrzeniu wniosku :

Gminy Żmigród **z siedzibą pl. Wojska Polskiego 2-3** **55-140 Żmigród**

w imieniu której wystąpiła Firma DROSYSTEM Sp. z o.o Wrocławskie Biuro Projektów z siedzibą ul. Prusa nr 9 50-319 Wrocław na podstawie udzielonego pełnomocnictwa z dnia 03 października 2012 roku znak Nr ORP.0052.78.2012.

z dnia 18 marca 2013 roku (data wpływu do Urzędu Miejskiego 20 marzec 2013 roku) w sprawie uzgodnienia trasy projektowanej przebudowy linii i słupów oświetlenia drogowego w miejscowości Książęca Wieś w ciągu działki gminnej oznaczonej w ewidencji gruntów nr **179 AM 1 Obręb Książęca Wieś** w związku z kolizją z planowaną budową ścieżki rowerowej trasą dawnej kolei wąskotorowej.

orzekam

uzgadniam trasę projektowanej przebudowy linii kablowej i słupów oświetlenia drogowego w miejscowości Książęca Wieś w ciągu działki gminnej oznaczonej w ewidencji gruntów nr **179 AM 1 Obręb Książęca Wieś** , w związku z kolizji z planowaną budową ścieżki rowerowej trasą dawnej kolei

- wąskotorowej przedstawionej na załączniku mapowym w skali 1:500 **z następującymi uwagami:**
- 1)** przebieg trasy, należy uzgodnić z zarządcami sieci występujących na działce o nr **179 AM 1 Obręb Książęca Wieś**, będącej własnością Gminy Żmigród.
 - 2)** należy wykonać i uzgodnić w Urzędzie Miejskim w Żmigrodzie projekt odbudowy nawierzchni z uwzględnieniem zasypania wykopu 15 cm warstwą kruszywa kamiennego 0-31,5 mm.
 - 3)** zasypywanie wykopów nie może być wykonywane w temperaturze poniżej **0°C**.
 - 4)** przejścia pod zjazdami o nawierzchni asfaltowej wykonać w rurze osłonowej metalowej lub Arot przeciskiem sterowanym.
 - 5)** po wykonaniu robót ziemnych należy przedłożyć protokół z badań zagęszczenia gruntu.
 - 6)** wszelkie odkształcenia nawierzchni pasa drogowego w miejscu robót powstałe **w przeciagu 2-ch lat**, licząc od daty zakończenia prac będą usuwane przez Wykonawcę robót lub na jego koszt.
 - 7)** niniejsza decyzja nie jest zezwoleniem na zajęcie pasa drogowego. O niniejsze zezwolenie należy wystąpić z wnioskiem do Urzędu Miejskiego w Żmigrodzie, w terminie nie krótszym niż **2 miesiące**, przed planowanym terminem rozpoczęcia prac budowlanych.
 - 8)** za zajęcie pasa drogowego pobierana będzie opłata zgodnie z Ustawą z dnia 21 marca 1985 r. o drogach publicznych (tekst jednolity z 2007 r. – Dz. U. Nr 19, poz. 115 z póź. zm).
 - 9)** po wykonaniu przyłącza energetycznego, należy dostarczyć do Urzędu Miejskiego w Żmigrodzie, oryginalną mapę po wykonawczą z zaznaczoną trasą przyłącza, w terminie 30 dni, licząc od dnia spisania protokołu zdawczo- odbiorczego przyjęcia nawierzchni pasa drogowego drogi gminnej. Ostateczny protokół zdawczo -odbiorczy przyjęcia pasa drogowego drogi gminnej spisany zostanie w dniu przekazania mapy po wykonawczej.
 - 10)** Urząd Miejski w Żmigrodzie, nie ponosi odpowiedzialności za kolizje z urządzeniami obcymi znajdującymi się w pasie drogowym. Lokalizację tych urządzeń należy ustalić z ich użytkownikami.
 - 11) przedmiotowa decyzja jest równoznaczna z prawem do dysponowania terenem na cele budowlane** w myśl Ustawy z dnia 7 lipca 1994 r. Prawo budowlane (tekst jednolity z 2006 r. - Dz. U. Nr 156, poz. 1118 z późniejszymi zmianami).
 - 12)** niniejsza decyzja stanowi podstawę do ubiegania się o wydanie decyzji pozwolenia na budowę lub zgłoszenia budowy.
 - 13)** decyzja niniejsza jest ważna do dnia **04 kwietnia 2014 roku** i traci swoją ważność w przypadku niedotrzymania podanych warunków.

Uzasadnienie

Z wnioskiem o uzgodnienie przebiegu trasy projektowanej linii kablowej i słupów oświetlenia drogowego w miejscowości Książęca Wieś w ciągu działki gminnej oznaczonej w ewidencji gruntów jako działka o nr 179 AM 1 Obręb Książęca Wieś wystąpił Inwestor Gmina Żmigród z siedziba pl.

Wojska Polskiego 2-3 55-140 Żmigród , w imieniu której wniosek złożyła Firma DROSYSTEM Sp. z o.o Wrocławskie Biuro Projektów z siedzibą ul. Prusa nr 9 50-319 Wrocław na podstawie udzielonego pełnomocnictwa z dnia 03 października 2012 roku znak Nr ORP.0052.78.2012.

Wniosek zawierał niezbędne informacje służące do wydania niniejszej decyzji.

Po rozpatrzeniu wszystkich okoliczności orzeczono jak w sentencji decyzji.

Pouczenie

Od niniejszej decyzji służy Stronie odwołanie do Samorządowego Kolegium Odwoławczego we Wrocławiu pl. Powstańców Warszawy 1, 50-951 Wrocław, za pośrednictwem Burmistrza Gminy Żmigród w terminie 14 dni, od dnia doręczenia decyzji (zgodnie z art.143 Kodeksu postępowania administracyjnego).

Otrzymują:

1. adresat.
2. a/a.

Załącznik:

1. Mapa dla celów projektowych w skali 1:500-1 egzemplarz.

BURMISTRZ


mgr inż. Robert Lebandowski

1000636047



Adres do korespondencji:

TAURON Dystrybucja S.A. Oddział we Wrocławiu
Rejon Dystrybucji
Ul. Trzebnicka 101
55-120 Oborniki Śląskie
tel.: 71 889 42 01
fax: 71 310 14 83
e-mail: wroclaw@tauron-dystrybucja.pl



O5/RDE52/GŁ-4113-450/13

Oborniki Śląskie 2013-12-27

DROSYSTEM Sp. z o.o.
Ul. Prusa 9
50-319 Wrocław

Dotyczy: uzgodnienia elektroenergetycznego projektu przebudowy linii napowietrznej nN oraz kablowej oświetlenia drogowego w miejscowości Żmigród ul. Poznańska.

Projektowane rozwiązanie dot. przebudowy istniejącej linii napowietrznej oraz kablowej oświetlenia drogowego w miejscowości Żmigród, ul. Poznańska - **uzgadnia się bez uwag.**

Z poważaniem

TAURON Dystrybucja S.A.

Oddział we Wrocławiu
Rejon Dystrybucji Oborniki Śląskie
Kierownik Wydziału Elektroenergetyki

(imienna pieczęć i podpis)

Dariusz Wojtas


Załączniki:

Uzgodnienie

Do wiadomości:

A/a

Adresat



1002096663

Adres do korespondencji:

TAURON Dystrybucja S.A.
Oddział we Wrocławiu
Terenowy Wydział Wykonawstwa
55-120, Oborniki Śląskie
ul. Trzebnicka 101
tel. +48 71 3109238
fax +48 71 3101483



Oborniki Śląskie, dn. 27.05.2014 r.

UST52/KM-077-41/2014


DROSYSTEM Sp. zo.o.
Wrocławskie Biuro Projektów
ul. Prusa 9
50-319 Wrocław

Dotyczy: Uzgodnienia projektu

W odpowiedzi na pismo z dnia 15.05.2014 r. Terenowy Wydział Wykonawstwa UST52 w Obornikach Śląskich uprzejmie informuje, iż uzgadnia pozytywnie zmiany w projekcie w Księżycej Wsi.


Rozdzielnik:

a/a
Adresat

TAURON Dystrybucja S.A.
Oddział we Wrocławiu
Kierownik Terenowego Wydziału
Wykonawstwa w Obornikach Śląskich

Marcin Kotiuszko

Sprawę prowadzi:

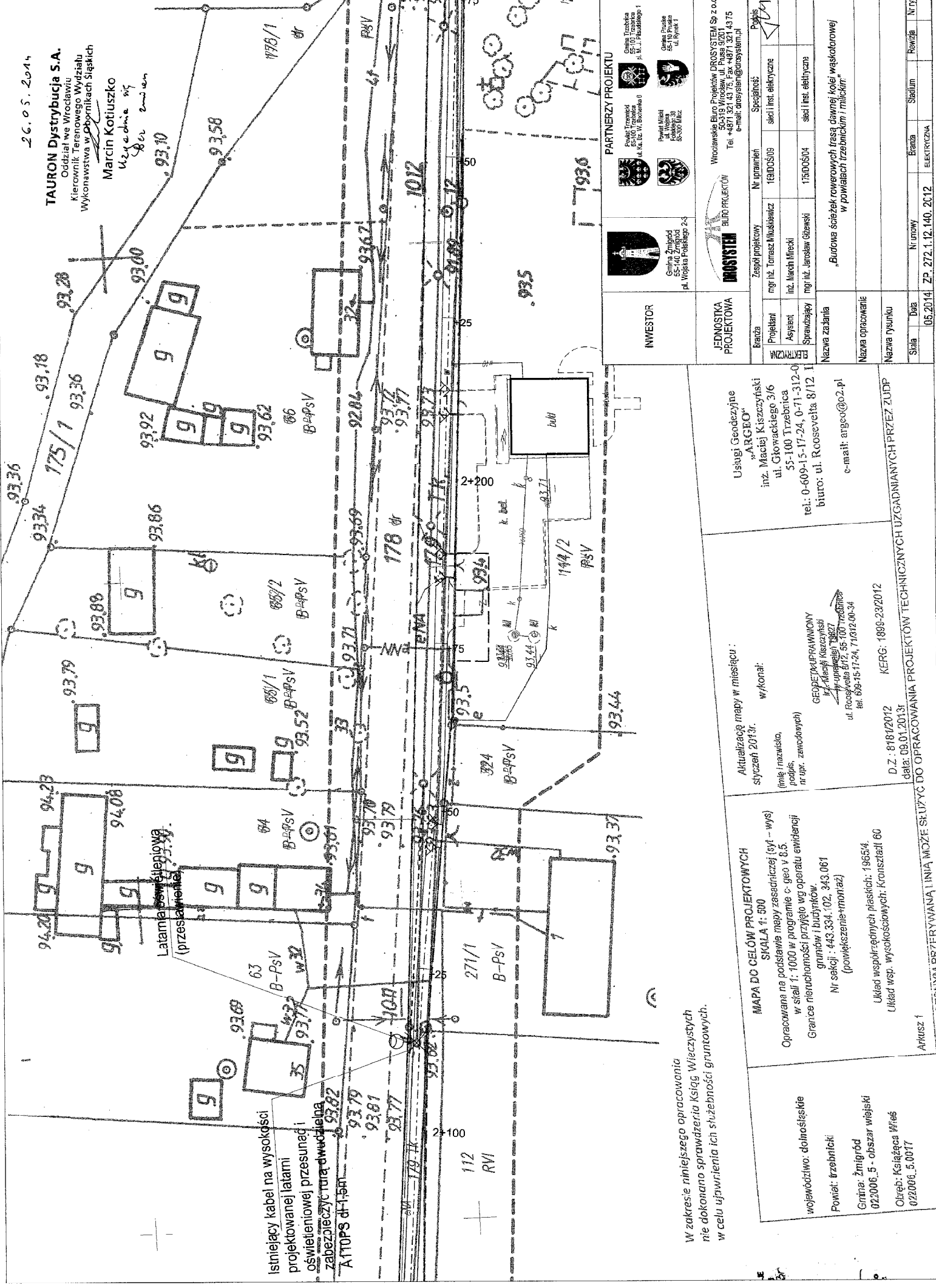
Marcin Kotiuszko tel. 071 889 4231, marcin.kotiuszko@tauron-dystrybucja.pl



26.05.2014

TAURON Dystrybucja S.A.
Oddział we Wrocławiu
Kierownik Terenowego Wydziału
Wykonawstwa w Odbornikach Śląskich

Marcin Kotiuszko
Kierownik Wydziału
Zakładnia 57
ul. 22 maja



W zakresie niniejszego opracowania nie dokonano sprawdzenia Książ Włocławskich w celu ujawnienia ich słabości gruntowych.

MAPA DO CELÓW PROJEKTOWYCH
SKALA 1: 500
Opracowana na podstawie mapy zasadniczej (sył - wys) w skali 1: 1000 w programie c-geo v 8.5.
Granice nieruchomości przyjęto wg operatu ewidencyjnego i budynków
Nr sekcji - 443.334.102.343.061 (powiększenie=trójkąt)

województwo: dolnośląskie
Powiat: trzebnicki
Gmina: Żmigrod
022006_5 - obszar wiejski
Obręb: Książęca Włocław
022006_5.0017

Układ współrzędnych płaskich: 1965/4
Układ wsp. wysokościowych: Krasiński 60

Arkusz 1

Aktualizację mapy w miesiącu: styczeń 2013r.
w/konak: (imię i nazwisko, podpis, nr upr. zawodowych)
GEODEZJA PRACOWNIOWY
inż. Maciej Kiszczński
ul. Roosevelta 8/2, 55-100 Trzebnica
tel. 698-15-11-24, 7-19312-00-34

D.Z.: 818/2012
data: 09.01.2013r
KERG: 1899-23/2012

Usługi Geodezyjne "ARGEO"
inż. Maciej Kiszczński
ul. Głowackiego 3/6
55-100 Trzebnica
tel: 0-609-15-17-24, 0-711-312-0
biuro: ul. Roosevelta 8/2, II
e-mail: argeo@o2.pl

DZIAŁANIE PRZERYWANA LINIA MOŻE SŁUżyć DO OPRACOWANIA PROJEKTÓW TECHNICZNYCH UZGADNIANYCH PRZEZ ZŁUP

INWESTOR

Gmina Złotokrotki
ul. Wolności 30
50-140 Złotokrotki
pl. Wojska Polskiego 2-3

PARTNERZY PROJEKTU

Gmina Trzebnica
ul. 11-go Listopada 1
50-100 Trzebnica

Gmina Psów
ul. Wolności 30
50-100 Psów

Gmina Międzybóże
ul. Wolności 30
50-100 Międzybóże

JEDNOSTKA PROJEKTOWA

BIURO PROJEKTÓW "PROSYSTEN"

Wrocławskie Biuro Projektów DROSYSTEN Sp. z o.o.
50-318 Wrocław, ul. Piłsudskiego 9/201
Tel: +4871 327 43 75, Fax: +4871 327 143 75
e-mail: drosysysten@drosysysten.pl

Imię i nazwisko	Nr uprawnień	Specjalność	Podpis
Zespół projektowy	181000509	sieci linii elektryczne	
mgr inż. Tomasz Mikusiński			
inż. Maciej Mirecki	175000504	sieci linii elektryczne	
mgr inż. Jerolim Głowacki			

Nazwa zadania: „Budowa sieci elektrycznej trasy dawnej kolei wąskotorowej w powiatach trzebnickim i miłkowskim”

Nazwa opracowania

Nazwa rysunku

Skala

Data: 05.2014

Nr umowy: ZP-272.12.140.2012

Elektryczna

Stanowisko: Stadium

Rewizja: N/DP

ZARZĄD DRÓG POWIATOWYCH

55-100 TRZEBNICA ul. Wrocławska 9

Tel./Fax (071) 387-30-90 Tel. (071) 387-19-98 NIP: 915-16-26-021

e-mail: drogi@powiat.trzebnica.pl

www.drogi.trzebnica.pl

Nr DTiZP/434/4/14


Trzebnica, 10.01.2014 r.

DROSYSTEM Sp. z o.o.
Wrocławskie Biuro Projektów
ul. Prusa 9,
50-319 Wrocław

W odpowiedzi na pismo nr Lp. 432/12/2013 z dnia 16.12.2013 r. w sprawie uzgodnienia projektu przebudowy istniejących sieci telekomunikacyjnych w m. Powidzko w ramach zadania „Budowa ścieżek rowerowych trasą dawnej kolei wąskotorowej w powiatach trzebnickim i milickim” - Zarząd Dróg Powiatowych w Trzebnicy uzgadnia bez uwag projekt przebudowy istniejących sieci telekomunikacyjnych w m. Powidzko w pasie drogowym drogi powiatowej nr 1329D.

Jednocześnie informujemy, że w sprawie uzgodnienia regulacji pokryw studni kablowych i przeniesienia słupka kablowego w m. Żmigród - ul. Poznańska należy wystąpić do Gminy Żmigród jako właściciela drogi gminnej - ul. Poznańska w Żmigrodzie.

DYREKTOR
Zarządu Dróg Powiatowych
w Trzebnicy
S. Misiak
mgr inż. Sabina Misiak



Żmigród, dnia 21 marca 2014 r.

IRL.7230.78.2014

DROSYSTEM Sp. Z o.o.
Wrocławskie Biuro Projektów
ul. Prusa 9
50-319 Wrocław

Dotyczy: Uzgodnienia projektu przebudowy sieci teletechnicznej kolidującej z inwestycją pod nazwą: "Budowa ścieżek rowerowych trasą dawnej kolei wąskotorowej w powiatach Trzebnickim i Milickim".

Urząd Miejski w Żmigrodzie w odpowiedzi na pismo nr Lp. 80/02/2014 z dnia 04.02.2014 r. opiniuje pozytywnie projekt przebudowy sieci teletechnicznej kolidującej z inwestycją pod nazwą: "Budowa ścieżek rowerowych trasą dawnej kolei wąskotorowej w powiatach Trzebnickim i Milickim".

Z poważaniem


Z up. BURMISTRZA

17c298
Ireneusz Pyczak
Kierownik Referatu Inwestycji
i Rozwoju Lokalnego

Otrzymują:

1. Adresat;
2. A/a.

Decyzję sporządził: Kamil Belczarz (Ref. IRL -pok,25 tel.071-385-30-57).





Telekomunikacja Polska
Domena Hurt
Dostarczanie i Serwis Usług
Wydział Ewidencji i Zarządzania Danymi o Infrastrukturze Wrocław
Adres do korespondencji
ul. Purkyniego 2, 50-155 Wrocław
tel.: 71 359 52 17; fax: 71 347 07 23

DROSYSTEM Sp. z o.o.
ul. Prusa 9
50-319 Wrocław

Wrocław, 22 listopada 2013r.

Numer pisma: TOTDBA-SR.2112-36357/UZG/13/MB

Temat: uzgodnienie trasy przebudowy sieci telekomunikacyjnej w związku z planowaną budową ścieżek rowerowych w gminie Żmigród.

Szanowni Państwo,

informujemy, że uzgadniamy część trasową przebudowy sieci telekomunikacyjnej w związku z planowaną budową ścieżek rowerowych w gminie Żmigród.

Inwestor jest zobowiązany zgłosić do TP S.A. prace min. na 14 dni przed przystąpieniem do robót. Tryb i zasady zgłoszenia dostępne są na stronie: www.orange.pl/wniosek nadzor. Wykonywanie prac na sieci TP S.A. bez zgłoszenia jest naruszeniem własności Telekomunikacji Polskiej i będzie zgłaszane organom ścigania!


Ponadto informujemy, że dla przedmiotowego zadania konieczne jest opracowanie i uzgodnienie projektu wykonawczego, który powinien zawierać dokumenty formalno-prawne z projektu budowlanego w części dotyczącej sieci telekomunikacyjnej TP S.A.


Niniejsze uzgodnienie ważne jest przez okres 6 miesięcy od dnia jego wydania.

Z poważaniem


Maciej Bಾರೆcki

Kierownik Wydziału Ewidencji
i Zarządzania Danymi o Infrastrukturze Wrocław





Telekomunikacja Polska
Domena Hurt
Techniczna Obsługa Klienta
Wydział Ewidencji i Zarządzania Danymi o Infrastrukturze Wrocław
ul. Purkyniego 2, 50-155 Wrocław
tel.: 71 359 52 17 fax.: 71 347 07 23
www.hurt-tp.pl

DROSYSTEM
ul. Prusa 9
50-319 Wrocław

Wrocław, 1 lipca 2013r.

Numer pisma: TOTWSAU-SR.2110-233/13/MB

Temat: uzgodnienie projektu budowy ścieżek rowerowych na terenie gminy Żmigród.

Szanowni Państwo,

informujemy, że uzgadniamy projekt budowy ścieżek rowerowych na terenie gminy Żmigród. Przy realizacji procesu budowy wymagane jest spełnienie następujących uwarunkowań, które są integralną częścią uzgodnienia:

1. Wykonawca jest zobowiązany zgłosić do TP S.A. prace w strefie sieci telekomunikacyjnej min. na 14 dni przed przystąpieniem do robót, powołując się na numer przedmiotowego pisma. Tryb i zasady zgłoszenia dostępne są na stronie: www.orange.pl/wniosek nadzor. Wykonywanie prac na sieci TP S.A. bez zgłoszenia jest naruszeniem własności Telekomunikacji Polskiej i będzie zgłaszane organom ścigania. Powiadomienie powinno zawierać nazwę i adres wykonawcy prac oraz telefon kontaktowy. Pismo należy kierować na adres:
Telekomunikacja Polska
Operacyjne Utrzymanie Sieci i Usług we Wrocławiu
Wydział Utrzymania Usług i Infrastruktury
ul. Purkyniego 2
50-155 Wrocław
tel. 71 370 93 25; fax. 71 359 54 94
2. Roboty budowlane – montażowe w obrębie sieci telekomunikacyjnej wykonywać zgodnie z normami i przepisami obowiązującymi w budownictwie łączności ręcznie i pod nadzorem upoważnionego przedstawiciela TP S.A. Technicznej Obsługi Klienta Operacyjnego Utrzymania Sieci i Usług we Wrocławiu;
3. Lokalizację podziemnych urządzeń telekomunikacyjnych w terenie należy potwierdzić za pomocą przekopów kontrolnych, a w przypadku odkrycia w trakcie robót ziemnych urządzeń nienaniesionych na planie należy je zabezpieczyć i powiadomić użytkownika oraz inspektora nadzoru;
4. W strefie projektowanych prac kanalizację telefoniczną i kable doziemne zabezpieczyć wytrzymałościowo. Dodatkowe szczegóły zabezpieczenia ustalić na roboczo z naszym przedstawicielem – Roman Chęciński tel. 502 743 433. Koszty zabezpieczenia ponosi naruszający stan istniejący;
5. W przypadku zmiany rzędnych terenu należy wyregulować poziom pokrywy studni do projektowanej niwelety. Zachować normatywne przykrycie kanalizacji teletechnicznej i kabli doziemnych. Koszty z tym związane pokrywa naruszający stan istniejący;

6. Miejsca zbliżeń i skrzyżowań oraz elementy zanikowe sieci telekomunikacyjnej przed ich zasypaniem podlegają obowiązkowi zgłoszenia użytkownikowi, tj. Wydział Utrzymania Usług i Infrastruktury we Wrocławiu ul. Purkyniego 2 tel. 71 314 28 90;
7. W przypadku uszkodzenia sieci telefonicznej, wobec przedsiębiorstwa prowadzącego roboty ziemne, egzekwowane będzie wyrównanie szkody na podstawie kalkulacji powykonawczej oraz strat tytułem braku transmisji, sporządzonej przez Telekomunikację Polską;
8. Po zakończeniu prac inwestor jest zobowiązany do pisemnego zgłoszenia z 14-dniowym wyprzedzeniem – na adres podany w punkcie 1 niniejszego pisma – wykonane zadanie do odbioru technicznego w zakresie miejsc kolizyjnych z sieciami teletechnicznymi oraz otrzymania pisemnej akceptacji w formie protokołu odbioru lub notatki służbowej.
9. Niniejsze uzgodnienie ważne jest jeden rok od daty jego wydania.

Telekomunikacja Polska Wydział Ewidencji i Zarządzania Danymi o Infrastrukturze Wrocław otrzymał do celów służbowych 1 egz. dokumentacji projektowej z przedmiotowego uzgodnienia.

Z poważaniem


Maciej Barecki

Kierownik Wydziału Ewidencji
i Zarządzania Danymi o Infrastrukturze Wrocław

Załącznik: 1 egz. planu sytuacyjnego.



O P I N I A NR 888/2013

Koordinacja usytuowania projektowanego uzbrojenia terenu.

Przedmiot koordynacji usytuowania: Projekt hybrydowego oświetlenia terenu zlokalizowanego na działce nr 137 w OSIEKU, gmina Żmigród.

Wnioskodawca:

WROCŁAWSKIE BIURO PROJEKTÓW DROSYSTEM SP. Z O.O.
50-319 WROCŁAW
PRUSA 9/201

Nr Zlecenia : --- z dnia: 2013-12-10

Data wpływu zlecenia : 2013-12-12

Inwestor:

GMINA ŻMIGRÓD
55-140 ŻMIGRÓD
WOJSKA POLSKIEGO 2-3

Na podstawie art. 7d pkt 2 i art. 28 ust. 1 ustawy z dnia 17 maja 1989 r. - Prawo geodezyjne i kartograficzne (tekst jednolity Dz. U. z 2010 r. Nr 193, poz. 1287) przedłożone usytuowanie projektu **otrzymuje opinię pozytywną.**

Uwagi i zalecenia:

- Należy przestrzegać zaleceń zapisanych w wydanych decyzjach, warunkach i uzgodnieniach. Prace realizacyjne wykonywać zgodnie z obowiązującymi przepisami i normami.
- Integralną częścią opinii są egzemplarze projektu opatrzone klauzulą potwierdzającą dokonanie uzgodnienia.

z up. STAROSTY

mgr inż. Grażyna Sopol
Geodeta Powiatowy

STAROSTA
TRZEBNICKI



GKK.6630.407.2014

Trzebnica, 2014-05-21

O P I N I A NR 407/2014

Koordinacja usytuowania projektowanego uzbrojenia terenu.

Przedmiot koordynacji usytuowania: Projekt oświetlenia terenu na działkach nr 179, 169 w KSIĄŻĘCEJ WSI, gmina Żmigród.

Wnioskodawca:

WROCŁAWSKIE BIURO PROJEKTÓW DROSYSTEM SP. Z O.O.
50-319 WROCŁAW, PRUSA 9

Nr Zlecenia : z dnia: 2014-05-05 ; Data wpływu zlecenia : 2014-05-07

Inwestor:

GMINA ŻMIGRÓD, 55-140 ŻMIGRÓD, WOJSKA POLSKIEGO 2-3

Na podstawie art. 7d pkt 2 i art. 28 ust. 1 ustawy z dnia 17 maja 1989 r. - Prawo geodezyjne i kartograficzne (tekst jednolity Dz. U. z 2010 r. Nr 193, poz. 1287) przedłożone usytuowanie projektu **otrzymuje opinię pozytywną.**

Uwagi i zalecenia:

- Należy przestrzegać zaleceń zapisanych w wydanych decyzjach, warunkach i uzgodnieniach. Prace realizacyjne wykonywać zgodnie z obowiązującymi przepisami i normami.
- W miejscach zbliżeń i skrzyżowań realizowanego oświetlenia z istniejącym uzbrojeniem terenu wykopy prowadzić bez użycia sprzętu mechanicznego z zachowaniem odpowiedniej ostrożności i pod nadzorem przedstawicieli zainteresowanych jednostek branżowych. Szczegółowy przebieg przewodów w terenie należy ustalić na podstawie ręcznych przekopów próbnych. Napotkane na trasie wykopu istniejące uzbrojenie terenu skutecznie zabezpieczyć przed uszkodzeniem.
- O terminie wykonywania prac powiadomić z wyprzedzeniem następujące jednostki branżowe:
TAURON Dystrybucja S.A. Oddział we Wrocławiu - Rejon Dystrybucji w Obornikach Śląskich ul. Trzebnicka 101,
Orange Polska S.A. - Obsługę Techniczną Klienta - Wydział Utrzymania Usług i Infrastruktury we Wrocławiu ul. Purkyniego 2,
Miejski Zakład Gospodarki Komunalnej w Żmigrodzie ul. Poznańska 6.
- Roboty w obrębie sieci telekomunikacyjnych wykonywać ręcznie i pod nadzorem upoważnionego przedstawiciela Orange Polska S.A. Przed przystąpieniem do prac w strefie przewodów telekomunikacyjnych należy powiadomić z wyprzedzeniem Orange Polska S.A. - Obsługa Techniczna Klienta - Wydział Utrzymania Usług i Infrastruktury - 50-155 Wrocław, ul. Purkyniego 2, tel. 71 370 93 25, fax 71 359 54 94.
- Ochrona znaków geodezyjnych. Należyte zabezpieczenie znaków geodezyjnych znajdujących się na placu budowy w okresie trwania robót budowlanych należy do obowiązków kierownika budowy. Przed przystąpieniem do robót wykonawca zobowiązany jest do odszukania i widocznego oznakowania wszystkich znaków państwowej osnowy geodezyjnej będącej pod ochroną, a zlokalizowanych w granicach realizowanych robót. Obowiązkiem wykonawcy jest ochrona znaków nr 1001, 1011, 1012 (trwale stabilizowanych) przed ich zniszczeniem, uszkodzeniem i naruszeniem w trakcie prowadzenia robót. Jeżeli w trakcie prowadzenia robót okaże się, iż znaki geodezyjne uległy zniszczeniu, uszkodzeniu i przemieszczeniu to wykonawca robót niezwłocznie powiadomi o tym fakcie Starostę Trzebnickiego oraz wykona ich wznowienie lub przeniesienie na swój koszt. Czynności związane z przeniesieniem lub wznowieniem znaku musi wykonywać uprawniona jednostka wykonawstwa geodezyjnego. Po zakończeniu całości prac związanych z realizacją przedmiotowej inwestycji należy sprawdzić geodezyjnie, czy zagrożone znaki osnowy geodezyjnej nie zostały zniszczone, uszkodzone i przemieszczone. Jeżeli jednak uległy one zniszczeniu, uszkodzeniu i przemieszczeniu należy je odtworzyć lub przenieść spełniając wymogi instrukcji technicznej G-1 i wytycznych technicznych G-2.5 § 47 oraz G-1.9. Na odtworzonych punktach geodezyjnych należy wykonać pomiary kontrolne kątów i boków do ich ekscentrów, poboczników i sąsiednich punktów osnowy oraz