



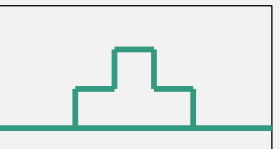
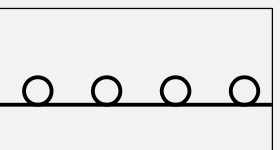


LEGENDA - XIV ZMIANA STUDIUM UWARUNKOWAŃ I KIERUNKÓW ZAGOSPODAROWANIA PRZESTRZENNEGO FRAGMENT - SKALA 1:5000

TEMAT: ZMIANA "STUDIUM UWARUNKOWAŃ I KIERUNKÓW ZAGOSPODAROWANIA PRZESTRZENNEGO GMINY ŻMIGRÓD"

ZAŁĄCZNIK NR 1 DO UCHWAŁY
RADY MIEJSKIEJ W ŻMIGRODZIE Z DNIA

| | |
|--|---|
|  | OBSZAR OBJĘTY ZMIANĄ "STUDIUM..." |
|  | PP TEREN FUNKCJI GOSPODARCZEJ, Z WYŁĄCZENIEM AKTYWNOŚCI ZWIĄZANYCH Z PRODUKCJĄ ROLNICZĄ I OBSŁUGĄ ROLNICTWA |
|  | GRANICA OBSZARU SZCZEGÓLNEGO ZAGROŻENIA POWODZIĄ, NA KTÓRYM PRAWDOPODOBIEŃSTWO WYSTĄPIENIA POWODZI JEST ŚREDNIE I WYNOŚI RAZ NA 100 LAT (Q1%) |
|  | GRANICA OBSZARU, NA KTÓRYM PRAWDOPODOBIEŃSTWO WYSTĄPIENIA POWODZI JEST NISKIE I WYNOŚI RAZ NA 500 LAT (Q0,2%) |
|  | GRANICA PARKU KRAJOBRAZOWEGO "DOLINA BARYCZY" |
|  | GRANICA STREFY OCHRONY KONSERWATORSKIEJ ZABYTKÓW ARCHEOLOGICZNYCH |

OBSZAR ZAŁĄCZNIKA ZNAJDUJE SIĘ W CAŁOŚCI W GRANICACH GŁÓWNEGO ZBIORNIKA WÓD PODZIEMNYCH NR 303 "PRADOLINA BARYCZ - GŁOGÓW (E)"

