

**UCHWAŁA NR 0007.XXI.280.2020  
RADY MIEJSKIEJ W ŻMIGRODZIE**

z dnia 26 listopada 2020 r.

**w sprawie nadania nazw ulicom w obrębie geodezyjnym Ruda Żmigrodzka**

Na podstawie art. 18 ust. 2 pkt 13 ustawy z dnia 8 marca 1990 r. o samorządzie gminnym (tekst jedn. Dz. U. z 2020 r., poz. 713 z późn. zm.) Rada Miejska w Żmigrodzie uchwala, co następuje:

- § 1. Ulicy w obrębie Ruda Żmigrodzka, oznaczonej w operacie ewidencji gruntów jako działka nr 102 i 191 AM-1, której położenie określa załącznik nr 1 do uchwały, nadaje się nazwę: *ulica Bielika*.
- § 2. Ulicy w obrębie Ruda Żmigrodzka, oznaczonej w operacie ewidencji gruntów jako działka nr 98 AM-1, której położenie określa załącznik nr 2 do uchwały, nadaje się nazwę: *ulica Kani*.
- § 3. Ulicy w obrębie Ruda Żmigrodzka, oznaczonej w operacie ewidencji gruntów jako działka nr 114 AM-1, której położenie określa załącznik nr 3 do uchwały, nadaje się nazwę: *ulica Łabędzia*.
- § 4. Ulicy w obrębie Ruda Żmigrodzka, oznaczonej w operacie ewidencji gruntów jako część działki nr 38/3 i działki nr 21 3/3 AM-1, której położenie określa załącznik nr 4 do uchwały, nadaje się nazwę: *ulica Bociania*.
- § 5. Ulicy w obrębie Ruda Żmigrodzka, oznaczonej w operacie ewidencji gruntów jako część działki nr 25/2 AM-1, której położenie określa załącznik nr 5 do uchwały, nadaje się nazwę: *ulica Zimorodka*.
- § 6. Ulicy w obrębie Ruda Żmigrodzka, oznaczonej w operacie ewidencji gruntów jako działka nr 216 AM-1, której położenie określa załącznik nr 6 do uchwały, nadaje się nazwę: *ulica Perkoza*.
- § 7. Ulicy w obrębie Ruda Żmigrodzka, oznaczonej w operacie ewidencji gruntów jako działka nr 272/3 AM-1, której położenie określa załącznik nr 7 do uchwały, nadaje się nazwę: *ulica Zięby*.
- § 8. Ulicy w obrębie Ruda Żmigrodzka, oznaczonej w operacie ewidencji gruntów jako działka nr 171 i część działki nr 162 AM-1, której położenie określa załącznik nr 8 do uchwały, nadaje się nazwę: *ulica Żurawia*.
- § 9. Ulicy w obrębie Ruda Żmigrodzka, oznaczonej w operacie ewidencji gruntów jako część działek nr 162 i 139 AM-1, której położenie określa załącznik nr 9 do uchwały, nadaje się nazwę: *ulica Dudka*.
- § 10. Ulicy w obrębie Ruda Żmigrodzka, oznaczonej w operacie ewidencji gruntów jako działka nr 179 AM-1, której położenie określa załącznik nr 10 do uchwały, nadaje się nazwę: *ulica Sokola*.
- § 11. Wykonanie uchwały powierza się Burmistrzowi Gminy Żmigród.
- § 12. Uchwała wchodzi w życie po upływie 14 dni od dnia ogłoszenia w Dzienniku Urzędowym Województwa Dolnośląskiego.

Przewodniczący Rady  
Miejskiej w Żmigrodzie

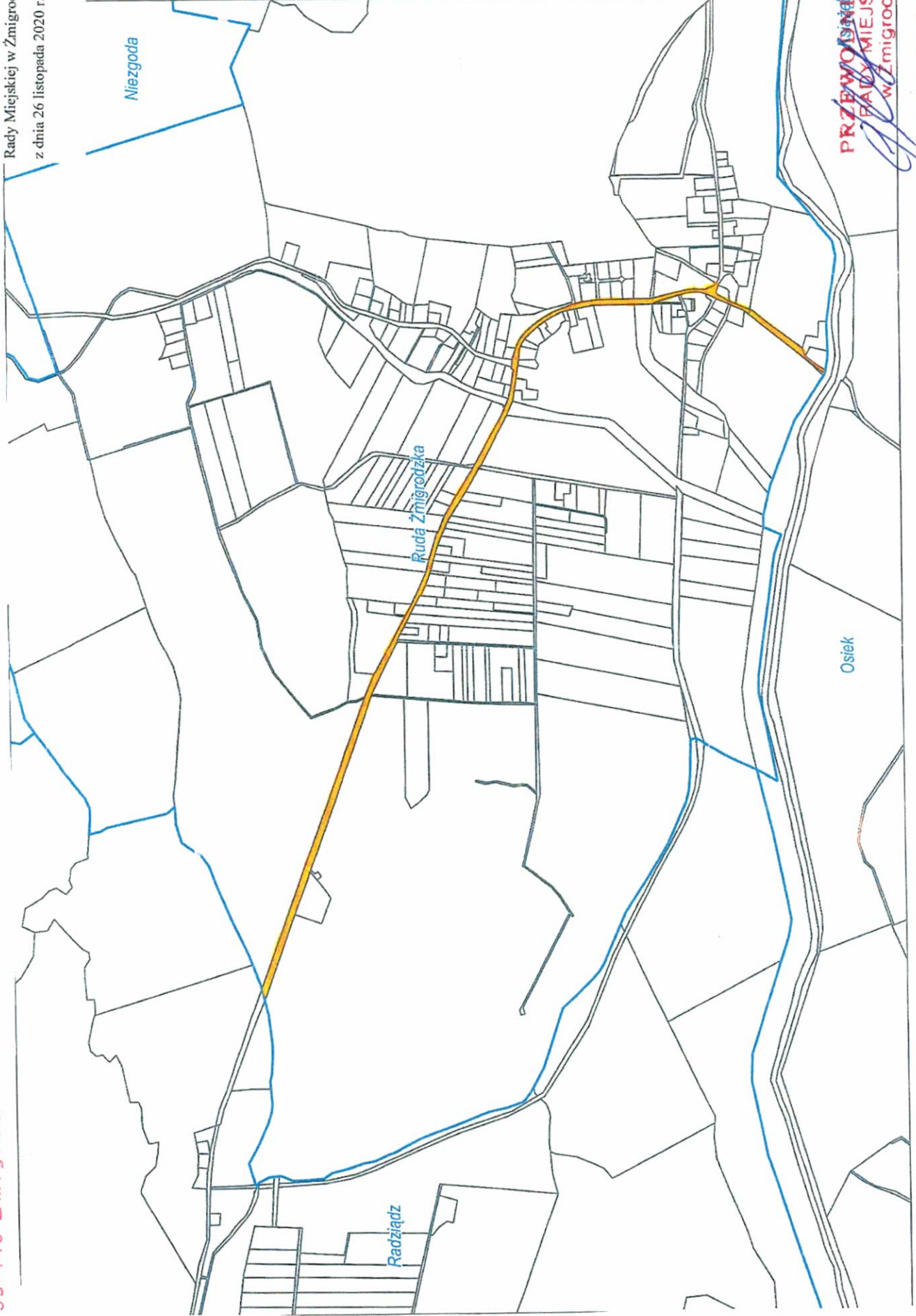
mgr inż. Jan Czyżowicz

**HABA WODNA W ŻMIGRODZIE**  
Plac Wolności Polskiego 2-3  
55-140 Żmigród

Załącznik nr 1

skala 1: 10 000

do uchwały nr 0007.XXI.280.2020  
Rady Miejskiej w Żmigrodzie  
z dnia 26 listopada 2020 r.



**PRZEWODNICZĄCY**  
**RADY MIEJSKIEJ**  
w Żmigrodzie

*mgr inż. Jan Czyżowski*

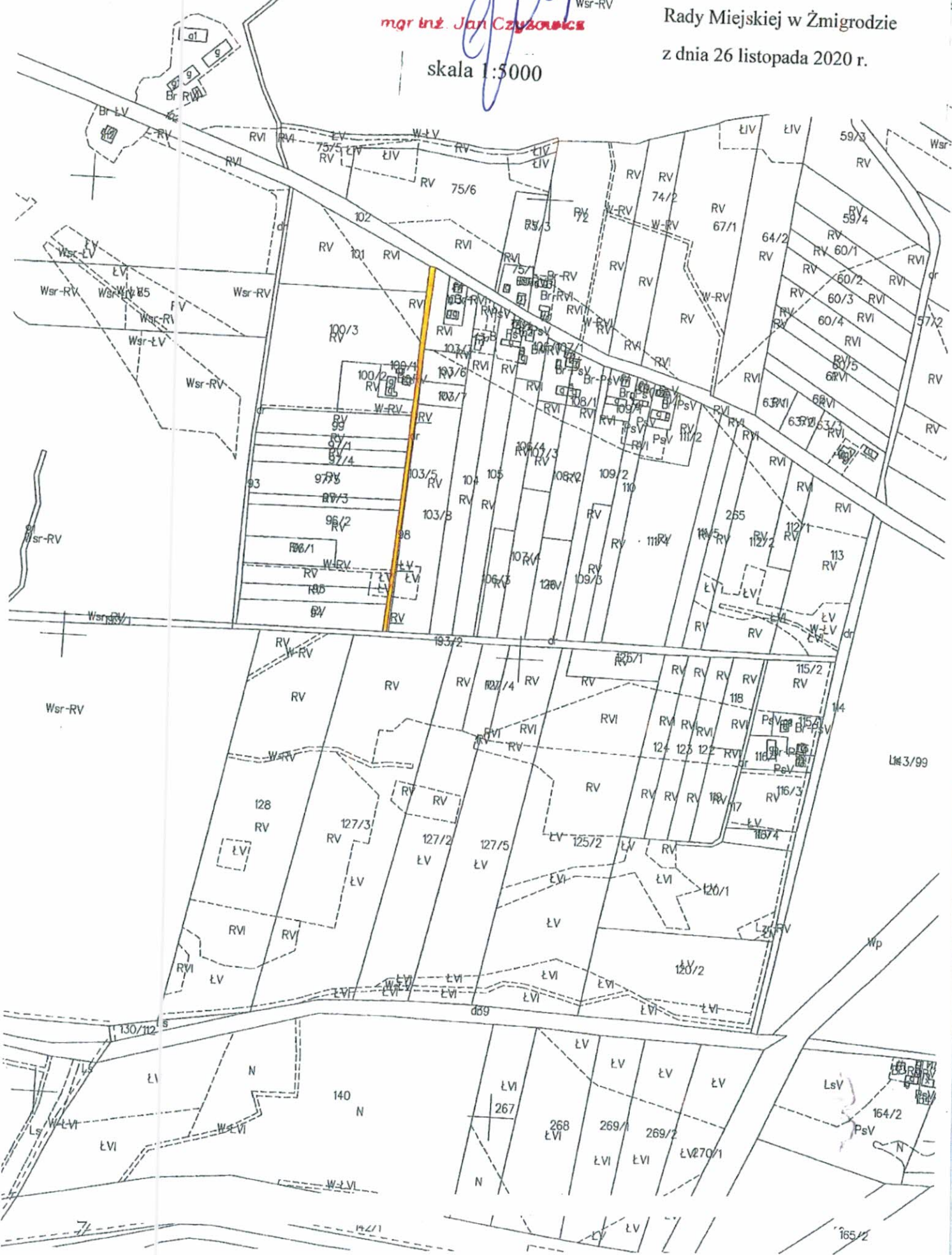
**HABA MIESZKA W ŻMIGRODZIE**  
Plac Wolności Polakiego 2-3  
55-140 Żmigród

**PRZEWODNICZĄCY**  
RADY MIEJSKIEJ  
w Żmigrodzie  
*mgr inż. Jan Czysowski*

Załącznik nr 2

do uchwały nr 0007.XXI.280.2020  
Rady Miejskiej w Żmigrodzie  
z dnia 26 listopada 2020 r.

skala 1:5000





RADA MIEJSKA W ŻMIGRODZIE  
Plac Wojska Polskiego 2-3  
55-140 Żmigród

**PRZEWODNICZĄCY**  
RADY MIEJSKIEJ  
w Żmigrodzie

skala 1:5000

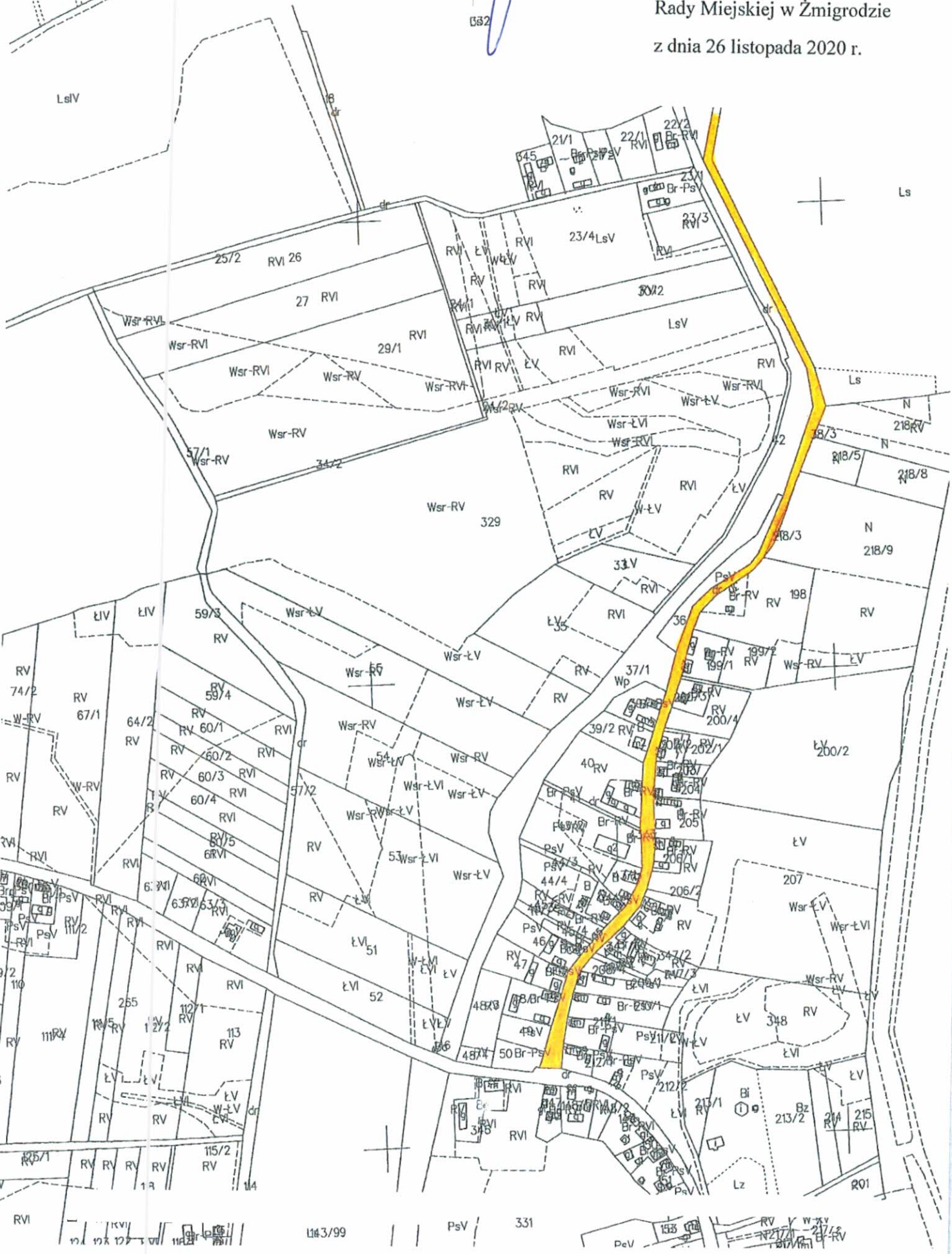
mgr inż. Jan Czyszczyński

Załącznik nr 4

do uchwały nr 0007.XXI.280.2020

Rady Miejskiej w Żmigrodzie

z dnia 26 listopada 2020 r.



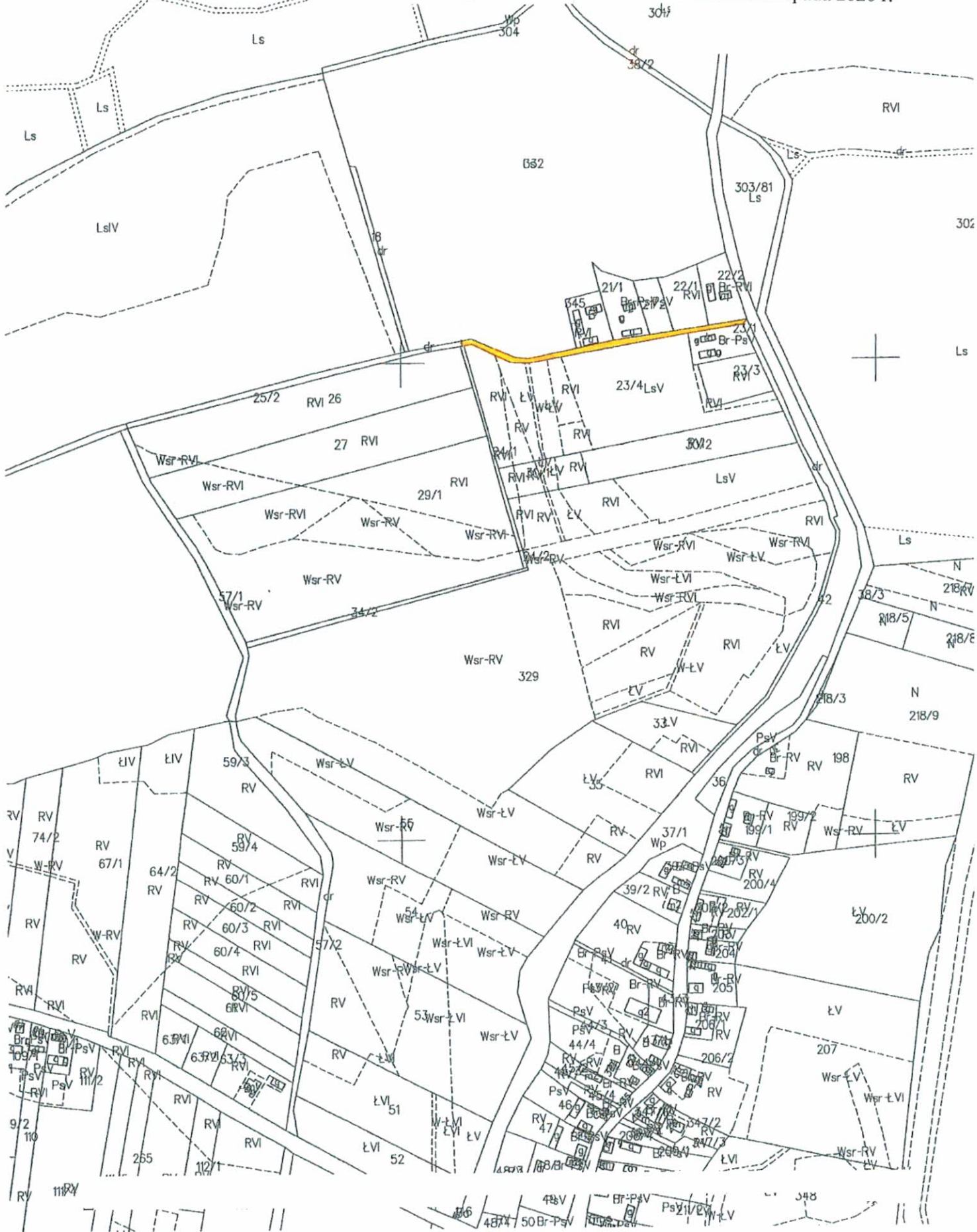
RADA MIEJSKA W ŻMIGRODZIE  
Plac Wolności Polskiego 2-3  
55-140 Żmigrodz

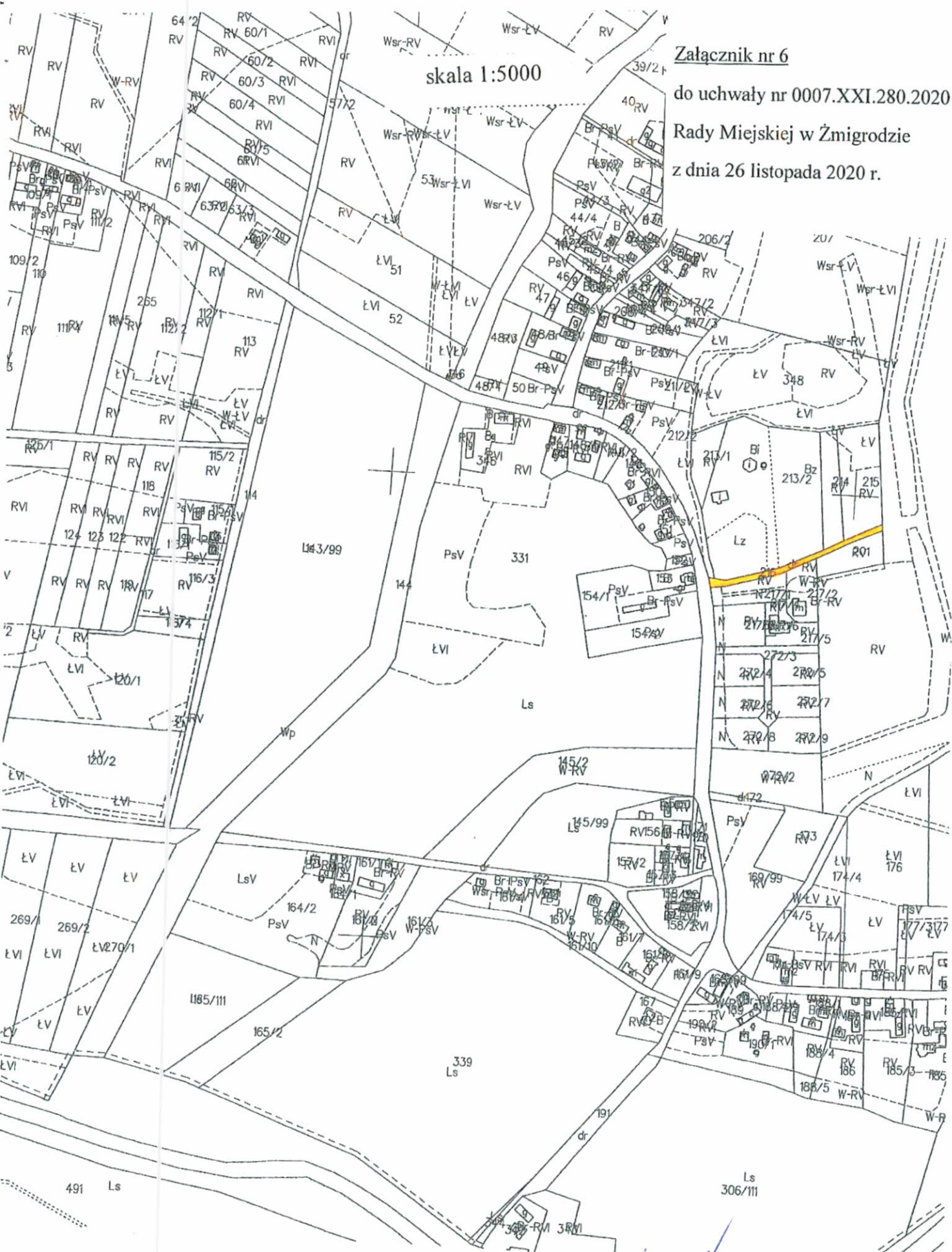
PRZEWODNICZĄCY  
RADY MIEJSKIEJ  
w Żmigrodzie  
mgr inż. Jan Czyżowicz

Załącznik nr 5

do uchwały nr 0007.XXI.280.2020  
Rady Miejskiej w Żmigrodzie  
z dnia 26 listopada 2020 r.

skala 1:5000





skala 1:5000

**Załącznik nr 6**  
do uchwały nr 0007.XXI.280.2020  
Rady Miejskiej w Żmigrodzie  
z dnia 26 listopada 2020 r.

**RADA MIEJSKA W ŻMIGRODZIE**  
Plac Wolności Polskiego 2-3  
55-140 Żmigrod

**PRZEWODNICZĄCY**  
RADY MIEJSKIEJ  
w Żmigrodzie  
*mgr inż. Jan Czyżowicz*









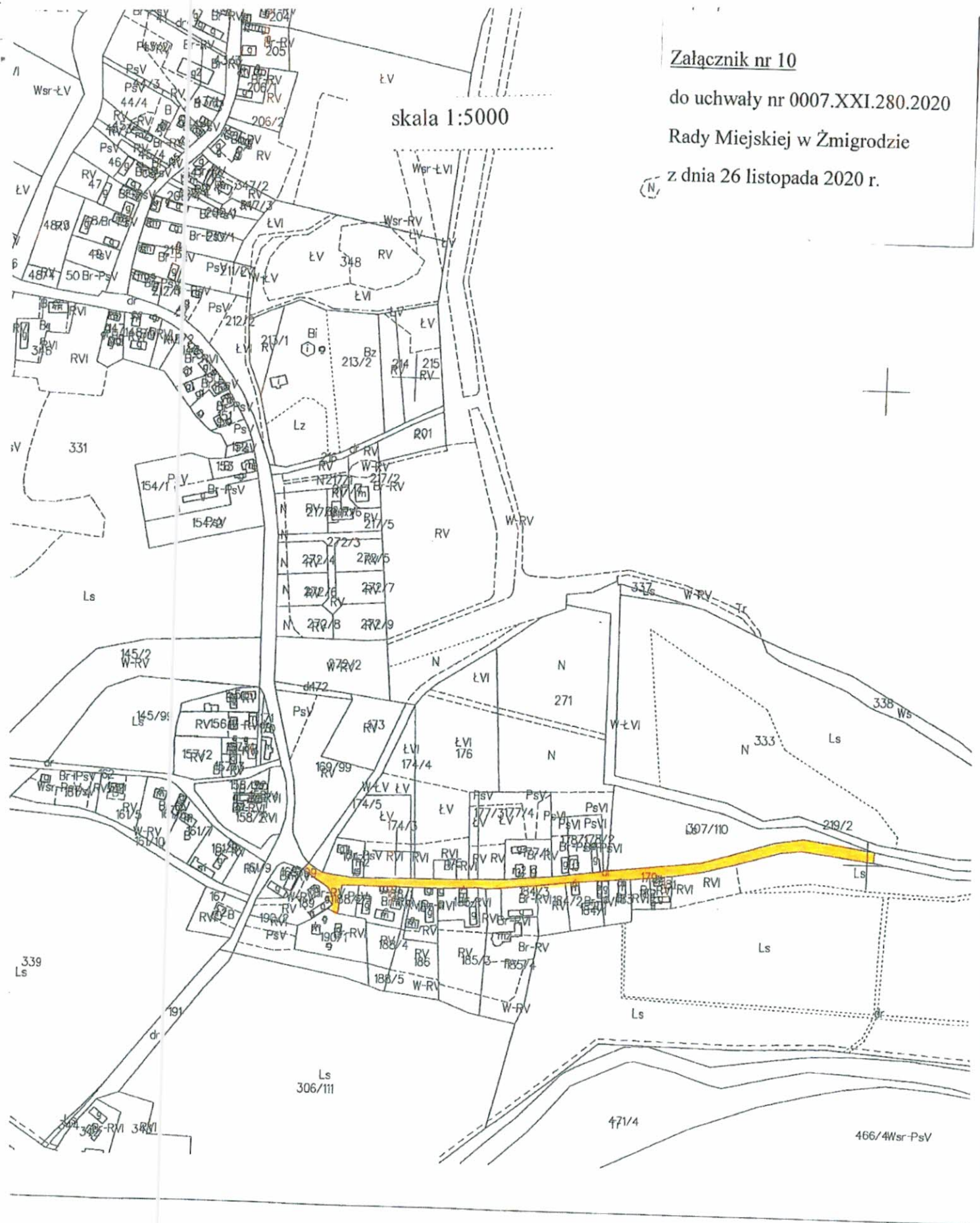
Załącznik nr 10

do uchwały nr 0007.XXI.280.2020

Rady Miejskiej w Żmigrodzie

z dnia 26 listopada 2020 r.

skala 1:5000



RADA MIEJSKA W ŻMIGRODZIE  
Plac Wojska Polskiego 2-3  
52-140 Żmigrod

PRZEWODNICZĄCY  
RADY MIEJSKIEJ  
w Żmigrodzie

mgr inż. Jan Czyżowicz