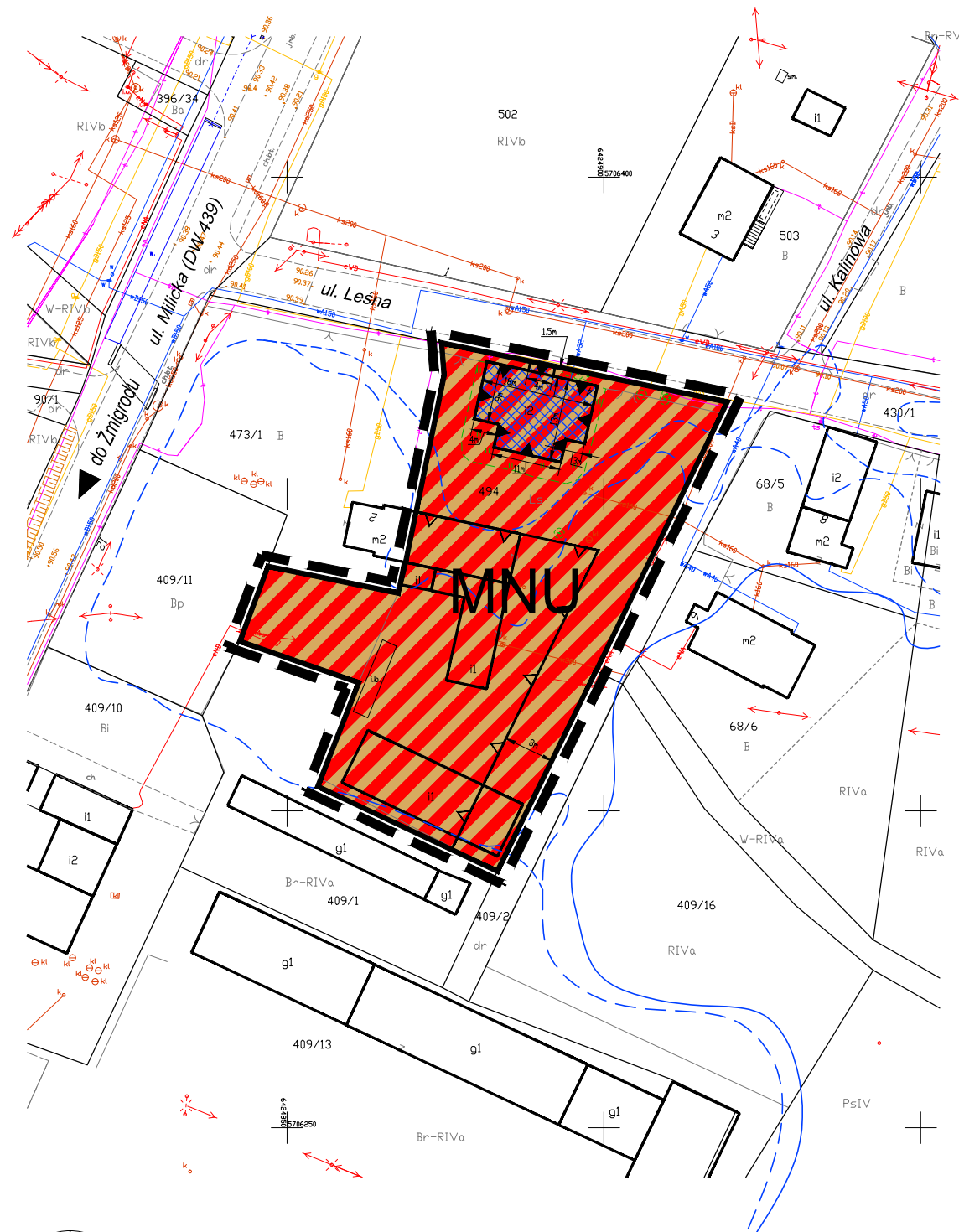


MIEJSCOWY PLAN ZAGOSPODAROWANIA PRZESTRZENNEGO GMINY ŻMIGRÓD W OBRĘBIE ŻMIGRÓDEK, DZIAŁKA NR 494

ZAŁĄCZNIK NR 1 DO UCHWAŁY NR
RADY MIEJSKIEJ W ŻMIGRODZIE Z DNIA R.



LEGENDA

a) ustalenia planu

- GRANICA OBSZARU OBJĘTEGO PLANEM
- LINIE ROZGRANICZAJĄCE TERENY O RÓŻNYM PRZEZNACZENIU I RÓŻNYCH ZASADACH ZAGOSPODAROWANIA
- MNU** TEREN ZABUDOWY MIESZKANIOWEJ JEDNORODZINNEJ I/LUB USŁUGOWEJ
- OBOWIĄZUJĄCE LINIE ZABUDOWY
- NIEPRZEKRACZALNE LINIE ZABUDOWY
- WYMIAROWANIE

b) oznaczenia informacyjne

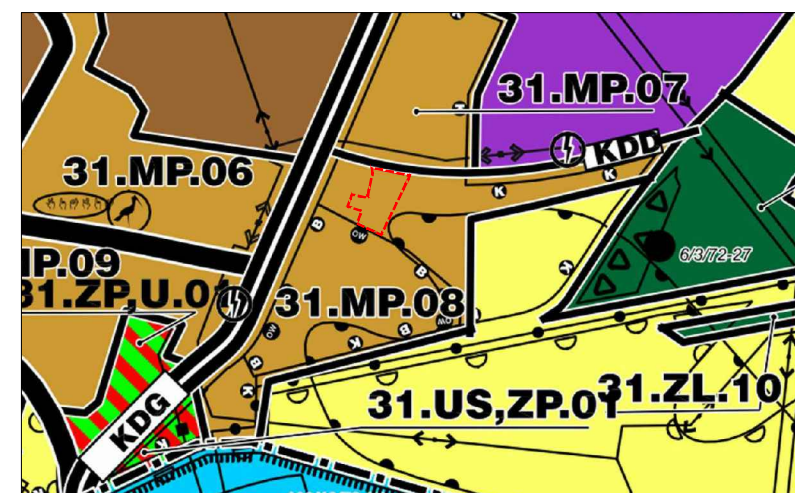
- BUDYNEK ZABYTKOWY
- GRANICA OBSZARU, NA KTÓRYM PRAWDOPODOBIENSTWO WYSTĄPIENIA POWODZI JEST ŚREDNIE I WYNOSI 1% (OBSZAR SZCZEGÓLNEGO ZAGROŻENIA POWODZIĄ)
- GRANICA OBSZARU, NA KTÓRYM PRAWDOPODOBIENSTWO WYSTĄPIENIA POWODZI JEST NISZKIE I WYNOSI 0,2%
- GRANICA OBSZARU NARAŻONEGO NA ZALANIE W PRZYPADKU PRZERWANIA LUB ZNISZCZENIA WAŁU PRZECIWPOWODZIOWEGO

UWAGA! Cały obszar objęty planem znajduje się w granicach:

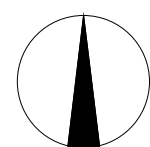
- Parku Krajobrazowego "Dolina Baryczy",
- Obszaru Natura 2000 "Dolina Baryczy",
- Głównego Zbiornika Wód Podziemnych nr 303 "Pradolina Barycz - Głogów (E)",
- strefy ochrony konserwatorskiej "B" historycznego układu ruralistycznego wsi,
- strefy ochrony konserwatorskiej "OW" zabytków archeologicznych

WYRYS ZE STUDIUM UWARUNKOWAŃ I KIERUNKÓW ZAGOSPODAROWANIA PRZESTRZENNEGO GMINY ŻMIGRÓD

(studium przyjęte uchwałą Nr XII/73/07 Rady Miejskiej w Żmigrodzie z dnia 27 września 2007 r. z późn. zm.)



- GRANICA OBSZARU OBJĘTEGO PLANEM
- MP** TEREN ZABUDOWY MIESZKANIOWEJ, GŁÓWNIIE JEDNORODZINNEJ, ZAGRODOWEJ, OBIEKTÓW USŁUG I PRODUKCJI O NIEZBYT DUŻYCH ROZMIARACH



SKALA 1:1000



PRZEDSIĘBIORSTWO
PROJEKTOWO-INWESTYCYJNE
"AKWADRAT" Sp. z o.o.
dr Witold Andrzejczak - główny projektant
mgr Marcin Brytan - projektant