


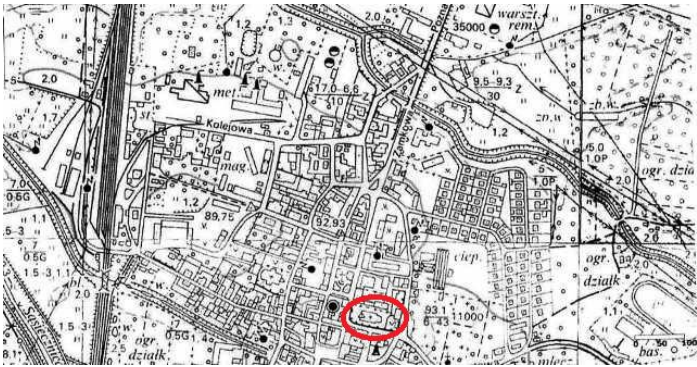


| | | |
|---|---|---|
| <p>GEZ</p> | <p>KARTA ADRESOWA ZABYTKU NIERUCHOMEGO</p> | <p>3. Miejscowość ŻMIGRÓD</p> |
| <p>1. Nazwa OŚRODEK HISTORYCZNY MIASTA</p> | <p>2. Czas powstania XIII w.</p> | <p>4. Adres 55-140 Żmigród</p> |
| <p>8. Fotografia z opisem wskazującym orientację albo mapa z zaznaczonym stanowiskiem archeologicznym</p>  | | <p>5. Przynależność administracyjna</p> <p>województwo: DOLNOŚLĄSKIE</p> <p>powiat: TRZEBNICKI</p> <p>gmina: ŻMIGRÓD</p> <p>6. Formy ochrony</p> <p>rejestr zabytków nr A/1852/388 z dnia 25.11.1956 r.</p> <p>7. Opracowanie karty adresowej (autor, data, podpis) M. Dopierała 21.10.2016 r.</p> |

| | | | |
|--|--|---|---|
| GEZ | KARTA ADRESOWA ZABYTKU NIERUCHOMEGO | | 3. Miejscowość ŻMIGRÓD |
| 1. Nazwa KOŚCIÓŁ PAR. P.W. ŚW. TRÓJCY | | 2. Czas powstania 1597-1607 r., 1723 r., 1871 r. | 4. Adres ul. Kościelna 55-140 Żmigród |
| 8. Fotografia z opisem wskazującym orientację albo mapa z zaznaczonym stanowiskiem archeologicznym | | | 5. Przynależność administracyjna województwo: DOLNOŚLĄSKIE powiat: TRZEBNICKI gmina: ŻMIGRÓD |
|  | | | 6. Formy ochrony rejestr zabytków nr A/3640/1171 z dnia 02.12.1964 r. |
|  | | | 7. Opracowanie karty adresowej (autor, data, podpis) M. Dopierała 21.10.2016 r. |


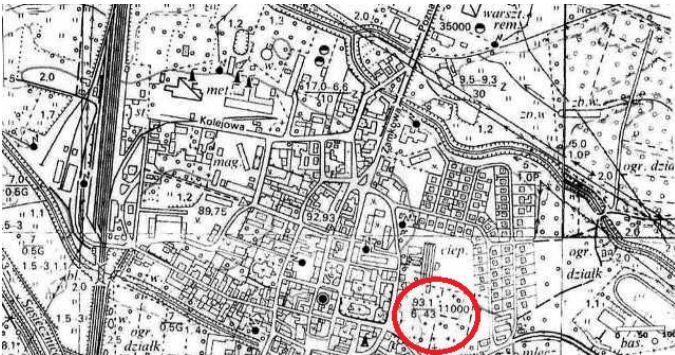
| | | |
|--|--|---|
| GEZ | KARTA ADRESOWA ZABYTKU NIERUCHOMEGO | 3. Miejscowość ŻMIGRÓD |
| 1. Nazwa BRAMA w zespole kościoła p.w. św. Trójcy | | 2. Czas powstania pocz. XX w. |
| 8. Fotografia z opisem wskazującym orientację albo mapa z zaznaczonym stanowiskiem archeologicznym | | 4. Adres ul. Kościelna 55-140 Żmigród |
|  | | 5. Przynależność administracyjna województwo: DOLNOŚLĄSKIE powiat: TRZEBNICKI gmina: ŻMIGRÓD |
| | | 6. Formy ochrony miejscowy plan zagospodarowania przestrzennego Uchwała Nr 0007.V.24.2015 z dnia 25.02.2015 r. |
|  | | 7. Opracowanie karty adresowej (autor, data, podpis) M. Dopierała 21.10.2016 r. |

| | | | |
|---|---|--------------------------------------|---|
| <p>GEZ</p> | <p>KARTA ADRESOWA ZABYTKU NIERUCHOMEGO</p> | | <p>3. Miejscowość ŻMIGRÓD</p> |
| <p>1. Nazwa SZKOŁA KATOLICKA, ob. dom w zespole kościoła p.w. św. Trójcy</p> | | <p>2. Czas powstania 1827 r.</p> | <p>4. Adres ul. Kościelna 1/1 a 55-140 Żmigród</p> |
| <p>8. Fotografia z opisem wskazującym orientację albo mapa z zaznaczonym stanowiskiem archeologicznym</p> <div style="display: flex; justify-content: space-around;">   </div> | | | <p>5. Przynależność administracyjna</p> <p>województwo: DOLNOŚLĄSKIE</p> <p>powiat: TRZEBNICKI</p> <p>gmina: ŻMIGRÓD</p> |
|  | | | <p>6. Formy ochrony</p> <p>miejscowy plan zagospodarowania przestrzennego Uchwała Nr 0007.V.24.2015 z dnia 25.02.2015 r.</p> <p>7. Opracowanie karty adresowej (autor, data, podpis) M. Dopierała 21.10.2016 r.</p> |




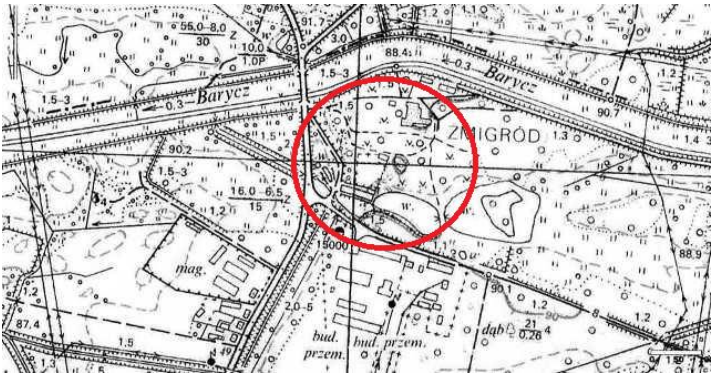
| | | | |
|---|--|------------------------------|---|
| GEZ | KARTA ADRESOWA ZABYTKU NIERUCHOMEGO | | 3. Miejscowość ŻMIGRÓD |
| 1. Nazwa PLEBANIA w zespole kościoła p.w. św. Trójcy | | 2. Czas powstania 1910 r. | 4. Adres ul. Kościelna 1 b 55-140 Żmigród |
| 8. Fotografia z opisem wskazującym orientację albo mapa z zaznaczonym stanowiskiem archeologicznym | | | 5. Przynależność administracyjna województwo: DOLNOŚLĄSKIE powiat: TRZEBNICKI gmina: ŻMIGRÓD |
|   | | | 6. Formy ochrony miejscowy plan zagospodarowania przestrzennego Uchwała Nr 0007.V.24.2015 z dnia 25.02.2015 r. 7. Opracowanie karty adresowej (autor, data, podpis) M. Dopierała 21.10.2016 r. |

| | | | |
|---|---|---|---|
| <p>GEZ</p> | <p>KARTA ADRESOWA ZABYTKU NIERUCHOMEGO</p> | | <p>3. Miejscowość ŻMIGRÓD</p> |
| <p>1. Nazwa KOŚCIÓŁ EWANGELICKI, ob. fil. katolicki p.w. św. Stanisława Kostki</p> | | <p>2. Czas powstania 1854-1858 r.</p> | <p>4. Adres ul. Rybacka 55-140 Żmigród</p> |
| <p>8. Fotografia z opisem wskazującym orientację albo mapa z zaznaczonym stanowiskiem archeologicznym</p> <div style="display: flex; justify-content: space-around;">   </div> | | | <p>5. Przynależność administracyjna</p> <p>województwo: DOLNOŚLĄSKIE</p> <p>powiat: TRZEBNICKI</p> <p>gmina: ŻMIGRÓD</p> |
| <div style="display: flex; justify-content: space-around;">   </div> | | | <p>6. Formy ochrony</p> <p>rejestr zabytków nr A/743 z dnia 28.03.2006 r.</p> |
| | | | <p>7. Opracowanie karty adresowej (autor, data, podpis) M. Dopierała 21.10.2016 r.</p> |

| | | | |
|--|---|---|---|
| <p>GEZ</p> | <p>KARTA ADRESOWA ZABYTKU NIERUCHOMEGO</p> | | <p>3. Miejscowość ŻMIGRÓD</p> |
| <p>1. Nazwa CMENTARZ KATOLICKI</p> | | <p>2. Czas powstania pocz. XIX w.</p> | <p>4. Adres ul. Sportowa 55-140 Żmigród</p> |
| <p>8. Fotografia z opisem wskazującym orientację albo mapa z zaznaczonym stanowiskiem archeologicznym</p> <div style="display: flex; justify-content: space-around;">   </div> <div style="display: flex; justify-content: space-around; margin-top: 20px;">   </div> | | | <p>5. Przynależność administracyjna</p> <p>województwo: DOLNOŚLĄSKIE</p> <p>powiat: TRZEBNICKI</p> <p>gmina: ŻMIGRÓD</p> |
| | | | <p>6. Formy ochrony</p> <p>miejskowy plan zagospodarowania przestrzennego Uchwała Nr 0007.V.24.2015 z dnia 25.02.2015 r.</p> |
| | | | <p>7. Opracowanie karty adresowej (autor, data, podpis) M. Dopierała 21.10.2016 r.</p> |

| | | | |
|--|--|--------------------------------|---|
| GEZ | KARTA ADRESOWA ZABYTKU NIERUCHOMEGO | | 3. Miejscowość ŻMIGRÓD |
| 1. Nazwa KAPLICA CMENTARNA | | 2. Czas powstania XIX/XX w. | 4. Adres ul. Sportowa 55-140 Żmigród |
| 8. Fotografia z opisem wskazującym orientację albo mapa z zaznaczonym stanowiskiem archeologicznym | | | 5. Przynależność administracyjna województwo: DOLNOŚLĄSKIE powiat: TRZEBNICKI gmina: ŻMIGRÓD |
|  | | | 6. Formy ochrony miejscowy plan zagospodarowania przestrzennego Uchwała Nr 0007.V.24.2015 z dnia 25.02.2015 r. |
|  | | | 7. Opracowanie karty adresowej (autor, data, podpis) M. Dopierała 21.10.2016 r. |

| | | | |
|--|--|---|---|
| GEZ | KARTA ADRESOWA ZABYTKU NIERUCHOMEGO | | 3. Miejscowość ŻMIGRÓD |
| 1. Nazwa CMENTARZ EWANGELICKI, ob. park | | 2. Czas powstania 1804 r., powiększony 1865 r. | 4. Adres ul. Sienkiewicza 55-140 Żmigród |
| 8. Fotografia z opisem wskazującym orientację albo mapa z zaznaczonym stanowiskiem archeologicznym | | | 5. Przynależność administracyjna województwo: DOLNOŚLĄSKIE powiat: TRZEBNICKI gmina: ŻMIGRÓD |
|  | | | 6. Formy ochrony miejscowy plan zagospodarowania przestrzennego Uchwała Nr 0007.III.18.2014 z dnia 30.12.2014 r. |
|  | | | 7. Opracowanie karty adresowej (autor, data, podpis) M. Dopierała 21.10.2016 r. |

| | | | |
|---|---|---|---|
| <p>GEZ</p> | <p>KARTA ADRESOWA ZABYTKU NIERUCHOMEGO</p> | | <p>3. Miejscowość ŻMIGRÓD</p> |
| <p>1. Nazwa PAŁAC HATZFELDÓW (trwała ruina) w zespole pałacowym</p> | | <p>2. Czas powstania 1655-1660 r., 1683 r., 1706-1708 r., 1762-1765 r., 2 poł. XIX w.</p> | <p>4. Adres ul. Parkowa 55-140 Żmigród</p> |
| <p>8. Fotografia z opisem wskazującym orientację albo mapa z zaznaczonym stanowiskiem archeologicznym</p> <div style="display: flex; justify-content: space-around;">   </div> | | | <p>5. Przynależność administracyjna</p> <p>województwo: DOLNOŚLĄSKIE</p> <p>powiat: TRZEBNICKI</p> <p>gmina: ŻMIGRÓD</p> |
| <div style="display: flex; justify-content: space-around;">   </div> | | | <p>6. Formy ochrony</p> <p>rejestr zabytków nr A/3636/317 z dnia 18.07.1956 r.</p> |
| | | | <p>7. Opracowanie karty adresowej (autor, data, podpis) M. Dopierała 21.10.2016 r.</p> |

| | | | |
|--|--|--|---|
| GEZ | KARTA ADRESOWA ZABYTKU NIERUCHOMEGO | | 3. Miejscowość ŻMIGRÓD |
| 1. Nazwa WIEŻA KASZTELAŃSKA w zespole pałacowym | | 2. Czas powstania ok. 1560 r., 1640-1642 r., 1831-1847 r. | 4. Adres ul. Parkowa 55-140 Żmigród |
| 8. Fotografia z opisem wskazującym orientację albo mapa z zaznaczonym stanowiskiem archeologicznym | | | 5. Przynależność administracyjna województwo: DOLNOŚLĄSKIE powiat: TRZEBNICKI gmina: ŻMIGRÓD |
|  | | | 6. Formy ochrony rejestr zabytków nr A/3637/414 z dnia 26.01.1957 r. |
|  | | | 7. Opracowanie karty adresowej (autor, data, podpis) M. Dopierała 21.10.2016 r. |

| | | | |
|---|--|--------------------------------------|--|
| GEZ | KARTA ADRESOWA ZABYTKU NIERUCHOMEGO | | 3. Miejscowość ŻMIGRÓD |
| 1. Nazwa ORANŻERIA, ob. magazyn w zespole pałacowym | | 2. Czas powstania 2 poł. XVIII w. | 4. Adres ul. Parkowa 55-140 Żmigród |
| 8. Fotografia z opisem wskazującym orientację albo mapa z zaznaczonym stanowiskiem archeologicznym  | | | 5. Przynależność administracyjna województwo: DOLNOŚLĄSKIE powiat: TRZEBNICKI gmina: ŻMIGRÓD |
|  | | | 6. Formy ochrony miejskowy plan zagospodarowania przestrzennego Uchwała Nr III/21/10 z dnia 30.12.2010 r. 7. Opracowanie karty adresowej (autor, data, podpis) M. Dopierała 21.10.2016 r. |

| | | |
|--|--|---|
| GEZ | KARTA ADRESOWA ZABYTKU NIERUCHOMEGO | 3. Miejscowość ŻMIGRÓD |
| 1. Nazwa OGRODZENIE Z BRAMĄ w zespole pałacowym | 2. Czas powstania ok. 1920 r. | 4. Adres ul. Parkowa 55-140 Żmigród |
| 8. Fotografia z opisem wskazującym orientację albo mapa z zaznaczonym stanowiskiem archeologicznym | | 5. Przynależność administracyjna województwo: DOLNOŚLĄSKIE powiat: TRZEBNICKI gmina: ŻMIGRÓD |
|  | | 6. Formy ochrony miejscowy plan zagospodarowania przestrzennego Uchwała Nr III/21/10 z dnia 30.12.2010 r. |
|  | | 7. Opracowanie karty adresowej (autor, data, podpis) M. Dopierala 21.10.2016 r. |

| | | | |
|---|---|--|---|
| <p>GEZ</p> | <p>KARTA ADRESOWA ZABYTKU NIERUCHOMEGO</p> | | <p>3. Miejscowość ŻMIGRÓD</p> |
| <p>1. Nazwa PARK w zespole pałacowym</p> | | <p>2. Czas powstania XVII – XIX w.</p> | <p>4. Adres ul. Parkowa 55-140 Żmigród</p> |
| <p>8. Fotografia z opisem wskazującym orientację albo mapa z zaznaczonym stanowiskiem archeologicznym</p> <div style="display: flex; justify-content: space-around;">   </div> | | | <p>5. Przynależność administracyjna</p> <p>województwo: DOLNOŚLĄSKIE</p> <p>powiat: TRZEBNICKI</p> <p>gmina: ŻMIGRÓD</p> |
| <div style="display: flex; justify-content: space-around;">   </div> | | | <p>6. Formy ochrony</p> <p>rejestr zabytków nr A/3633/423 z dnia 19.10.1978 r.</p> <p>7. Opracowanie karty adresowej (autor, data, podpis) M. Dopierała 21.10.2016 r.</p> |

| | | | |
|--|---|--------------------------------------|---|
| <p>GEZ</p> | <p>KARTA ADRESOWA ZABYTKU NIERUCHOMEGO</p> | | <p>3. Miejscowość ŻMIGRÓD</p> |
| <p>1. Nazwa SZKOŁA</p> | | <p>2. Czas powstania 1908 r.</p> | <p>4. Adres ul. Batorego 2 55-140 Żmigród</p> |
| <p>8. Fotografia z opisem wskazującym orientację albo mapa z zaznaczonym stanowiskiem archeologicznym</p> <div data-bbox="434 432 1330 1038" data-label="Image"> </div> <div data-bbox="535 1066 1227 1428" data-label="Image"> </div> | | | <p>5. Przynależność administracyjna</p> <p>województwo: DOLNOŚLĄSKIE</p> <p>powiat: TRZEBNICKI</p> <p>gmina: ŻMIGRÓD</p> <p>6. Formy ochrony</p> <p>miejscowy plan zagospodarowania przestrzennego Uchwała Nr 0007.V.24.2015 z dnia 25.02.2015 r.</p> <p>7. Opracowanie karty adresowej (autor, data, podpis) M. Dopierala 21.10.2016 r.</p> |


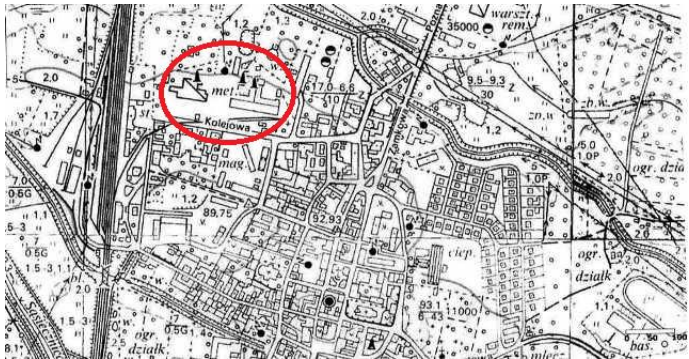
| | | | |
|--|---|--|---|
| <p>GEZ</p> | <p>KARTA ADRESOWA ZABYTKU NIERUCHOMEGO</p> | | <p>3. Miejscowość ŻMIGRÓD</p> |
| <p>1. Nazwa DOM</p> | | <p>2. Czas powstania 1 poł. XIX w.</p> | <p>4. Adres ul. Batorego 8 55-140 Żmigród</p> |
| <p>8. Fotografia z opisem wskazującym orientację albo mapa z zaznaczonym stanowiskiem archeologicznym</p> <div data-bbox="432 432 1332 1038" data-label="Image"> </div> <div data-bbox="539 1066 1227 1428" data-label="Image"> </div> | | | <p>5. Przynależność administracyjna</p> <p>województwo: DOLNOŚLĄSKIE</p> <p>powiat: TRZEBNICKI</p> <p>gmina: ŻMIGRÓD</p> <p>6. Formy ochrony</p> <p>miejscowy plan zagospodarowania przestrzennego Uchwała Nr 0007.V.24.2015 z dnia 25.02.2015 r.</p> <p>7. Opracowanie karty adresowej (autor, data, podpis) M. Dopierała 21.10.2016 r.</p> |

| | | | |
|--|--|------------------------------|---|
| GEZ | KARTA ADRESOWA ZABYTKU NIERUCHOMEGO | | 3. Miejscowość ŻMIGRÓD |
| 1. Nazwa WIEŻA CIŚNIEŃ | | 2. Czas powstania 1906 r. | 4. Adres ul. Batorego 55-140 Żmigród |
| 8. Fotografia z opisem wskazującym orientację albo mapa z zaznaczonym stanowiskiem archeologicznym | | | 5. Przynależność administracyjna województwo: DOLNOŚLĄSKIE powiat: TRZEBNICKI gmina: ŻMIGRÓD |
|  | | | 6. Formy ochrony miejscowy plan zagospodarowania przestrzennego Uchwała Nr 0007.V.24.2015 z dnia 25.02.2015 r. |
|  | | | 7. Opracowanie karty adresowej (autor, data, podpis) M. Dopierała 21.10.2016 r. |

| | | | |
|---|--|-----------------------------------|--|
| GEZ | KARTA ADRESOWA ZABYTKU NIERUCHOMEGO | | 3. Miejscowość ŻMIGRÓD |
| 1. Nazwa ROZDZIELNIA GAZU, ob. dom | | 2. Czas powstania pocz. XIX w. | 4. Adres ul. Kolejowa 8 55-140 Żmigród |
| 8. Fotografia z opisem wskazującym orientację albo mapa z zaznaczonym stanowiskiem archeologicznym | | | 5. Przynależność administracyjna województwo: DOLNOŚLĄSKIE powiat: TRZEBNICKI gmina: ŻMIGRÓD |
|   | | | 6. Formy ochrony miejscowy plan zagospodarowania przestrzennego Uchwała Nr 0007.V.24.2015 z dnia 25.02.2015 r. 7. Opracowanie karty adresowej (autor, data, podpis) M. Dopierała 21.10.2016 r. |

| | | | |
|---|--|------------------------------------|---|
| GEZ | KARTA ADRESOWA ZABYTKU NIERUCHOMEGO | | 3. Miejscowość ŻMIGRÓD |
| 1. Nazwa BUDYNEK PRODUKCYJNY w zespole dawnej cukrowni | | 2. Czas powstania 2 poł. XIX w. | 4. Adres ul. Kolejowa 10 55-140 Żmigród |
| 8. Fotografia z opisem wskazującym orientację albo mapa z zaznaczonym stanowiskiem archeologicznym | | | 5. Przynależność administracyjna województwo: DOLNOŚLĄSKIE powiat: TRZEBNICKI gmina: ŻMIGRÓD |
|   | | | 6. Formy ochrony miejscowy plan zagospodarowania przestrzennego Uchwała Nr 0007.V.24.2015 z dnia 25.02.2015 r. 7. Opracowanie karty adresowej (autor, data, podpis) M. Dopierała 21.10.2016 r. |

| | | | |
|---|--|------------------------------------|---|
| GEZ | KARTA ADRESOWA ZABYTKU NIERUCHOMEGO | | 3. Miejscowość ŻMIGRÓD |
| 1. Nazwa BUDYNEK ADMINISTRACYJNY (?) w zespole dawnej cukrowni | | 2. Czas powstania 2 poł. XIX w. | 4. Adres ul. Kolejowa 10 55-140 Żmigród |
| 8. Fotografia z opisem wskazującym orientację albo mapa z zaznaczonym stanowiskiem archeologicznym   | | | 5. Przynależność administracyjna województwo: DOLNOŚLĄSKIE powiat: TRZEBNICKI gmina: ŻMIGRÓD |
| | | | 6. Formy ochrony miejscowy plan zagospodarowania przestrzennego Uchwała Nr 0007.V.24.2015 z dnia 25.02.2015 r. |
| | | | 7. Opracowanie karty adresowej (autor, data, podpis) M. Dopierała 21.10.2016 r. |

| | | | |
|---|--|------------------------------------|---|
| GEZ | KARTA ADRESOWA ZABYTKU NIERUCHOMEGO | | 3. Miejscowość ŻMIGRÓD |
| 1. Nazwa KOTŁOWNIA Z KOMINEM w zespole dawnej cukrowni | | 2. Czas powstania 2 poł. XIX w. | 4. Adres ul. Kolejowa 10 55-140 Żmigród |
| 8. Fotografia z opisem wskazującym orientację albo mapa z zaznaczonym stanowiskiem archeologicznym | | | 5. Przynależność administracyjna województwo: DOLNOŚLĄSKIE powiat: TRZEBNICKI gmina: ŻMIGRÓD |
|   | | | 6. Formy ochrony miejscowy plan zagospodarowania przestrzennego Uchwała Nr 0007.V.24.2015 z dnia 25.02.2015 r. 7. Opracowanie karty adresowej (autor, data, podpis) M. Dopierała 21.10.2016 r. |

| | | | |
|---|--|----------------------------------|---|
| GEZ | KARTA ADRESOWA ZABYTKU NIERUCHOMEGO | | 3. Miejscowość ŻMIGRÓD |
| 1. Nazwa POCZTA | | 2. Czas powstania ok. 1910 r. | 4. Adres ul. Kolejowa 11 55-140 Żmigród |
| 8. Fotografia z opisem wskazującym orientację albo mapa z zaznaczonym stanowiskiem archeologicznym   | | | 5. Przynależność administracyjna województwo: DOLNOŚLĄSKIE powiat: TRZEBNICKI gmina: ŻMIGRÓD |
| | | | 6. Formy ochrony miejscowy plan zagospodarowania przestrzennego Uchwała Nr 0007.V.24.2015 z dnia 25.02.2015 r. |
| | | | 7. Opracowanie karty adresowej (autor, data, podpis) M. Dopierała 21.10.2016 r. |

| | | | |
|---|--|----------------------------------|---|
| GEZ | KARTA ADRESOWA ZABYTKU NIERUCHOMEGO | | 3. Miejscowość ŻMIGRÓD |
| 1. Nazwa DOM | | 2. Czas powstania ok. 1870 r. | 4. Adres ul. Kolejowa 13 55-140 Żmigród |
| 8. Fotografia z opisem wskazującym orientację albo mapa z zaznaczonym stanowiskiem archeologicznym | | | 5. Przynależność administracyjna województwo: DOLNOŚLĄSKIE powiat: TRZEBNICKI gmina: ŻMIGRÓD |
|   | | | 6. Formy ochrony miejscowy plan zagospodarowania przestrzennego Uchwała Nr 0007.V.24.2015 z dnia 25.02.2015 r. 7. Opracowanie karty adresowej (autor, data, podpis) M. Dopierała 21.10.2016 r. |

| | | | |
|---|--|--------------------------------|---|
| GEZ | KARTA ADRESOWA ZABYTKU NIERUCHOMEGO | | 3. Miejscowość ŻMIGRÓD |
| 1. Nazwa DOM | | 2. Czas powstania XIX/XX w. | 4. Adres ul. Kolejowa 13 a 55-140 Żmigród |
| 8. Fotografia z opisem wskazującym orientację albo mapa z zaznaczonym stanowiskiem archeologicznym | | | 5. Przynależność administracyjna województwo: DOLNOŚLĄSKIE powiat: TRZEBNICKI gmina: ŻMIGRÓD |
|   | | | 6. Formy ochrony miejscowy plan zagospodarowania przestrzennego Uchwała Nr 0007.V.24.2015 z dnia 25.02.2015 r. 7. Opracowanie karty adresowej (autor, data, podpis) M. Dopierała 21.10.2016 r. |

| | | | |
|--|---|--|---|
| <p>GEZ</p> | <p>KARTA ADRESOWA ZABYTKU NIERUCHOMEGO</p> | | <p>3. Miejscowość ŻMIGRÓD</p> |
| <p>1. Nazwa DOM</p> | | <p>2. Czas powstania k. XIX w.</p> | <p>4. Adres ul. Konopnickiej 13 55-140 Żmigród</p> |
| <p>8. Fotografia z opisem wskazującym orientację albo mapa z zaznaczonym stanowiskiem archeologicznym</p> <div data-bbox="434 432 1330 1034" data-label="Image"> </div> <div data-bbox="537 1066 1223 1428" data-label="Image"> </div> | | | <p>5. Przynależność administracyjna</p> <p>województwo: DOLNOŚLĄSKIE</p> <p>powiat: TRZEBNICKI</p> <p>gmina: ŻMIGRÓD</p> |
| | | | <p>6. Formy ochrony</p> <p>miejscowy plan zagospodarowania przestrzennego Uchwała Nr 0007.V.24.2015 z dnia 25.02.2015 r.</p> |
| | | | <p>7. Opracowanie karty adresowej (autor, data, podpis) M. Dopierała 21.10.2016 r.</p> |

| | | | |
|---|--|--------------------------------|---|
| GEZ | KARTA ADRESOWA ZABYTKU NIERUCHOMEGO | | 3. Miejscowość ŻMIGRÓD |
| 1. Nazwa DOM | | 2. Czas powstania k. XIX w. | 4. Adres ul. Kościelna 3 55-140 Żmigród |
| 8. Fotografia z opisem wskazującym orientację albo mapa z zaznaczonym stanowiskiem archeologicznym | | | 5. Przynależność administracyjna województwo: DOLNOŚLĄSKIE powiat: TRZEBNICKI gmina: ŻMIGRÓD |
|   | | | 6. Formy ochrony miejscowy plan zagospodarowania przestrzennego Uchwała Nr 0007.V.24.2015 z dnia 25.02.2015 r. |
| | | | 7. Opracowanie karty adresowej (autor, data, podpis) M. Dopierała 21.10.2016 r. |

| | | | |
|---|--|--------------------------------|---|
| GEZ | KARTA ADRESOWA ZABYTKU NIERUCHOMEGO | | 3. Miejscowość ŻMIGRÓD |
| 1. Nazwa DOM | | 2. Czas powstania k. XIX w. | 4. Adres ul. Kościelna 4 55-140 Żmigród |
| 8. Fotografia z opisem wskazującym orientację albo mapa z zaznaczonym stanowiskiem archeologicznym | | | 5. Przynależność administracyjna województwo: DOLNOŚLĄSKIE powiat: TRZEBNICKI gmina: ŻMIGRÓD |
|   | | | 6. Formy ochrony miejscowy plan zagospodarowania przestrzennego Uchwała Nr 0007.V.24.2015 z dnia 25.02.2015 r. 7. Opracowanie karty adresowej (autor, data, podpis) M. Dopierała 21.10.2016 r. |

| | | | |
|---|--|--------------------------------|---|
| GEZ | KARTA ADRESOWA ZABYTKU NIERUCHOMEGO | | 3. Miejscowość ŻMIGRÓD |
| 1. Nazwa DOM | | 2. Czas powstania k. XIX w. | 4. Adres ul. Kościelna 6 55-140 Żmigród |
| 8. Fotografia z opisem wskazującym orientację albo mapa z zaznaczonym stanowiskiem archeologicznym   | | | 5. Przynależność administracyjna województwo: DOLNOŚLĄSKIE powiat: TRZEBNICKI gmina: ŻMIGRÓD |
| | | | 6. Formy ochrony miejscowy plan zagospodarowania przestrzennego Uchwała Nr 0007.V.24.2015 z dnia 25.02.2015 r. |
| | | | 7. Opracowanie karty adresowej (autor, data, podpis) M. Dopierała 21.10.2016 r. |

| | | | |
|--|--|--------------------------------|---|
| GEZ | KARTA ADRESOWA ZABYTKU NIERUCHOMEGO | | 3. Miejscowość ŻMIGRÓD |
| 1. Nazwa DOM | | 2. Czas powstania XIX/XX w. | 4. Adres ul. Kościelna 8 55-140 Żmigród |
| 8. Fotografia z opisem wskazującym orientację albo mapa z zaznaczonym stanowiskiem archeologicznym | | | 5. Przynależność administracyjna województwo: DOLNOŚLĄSKIE powiat: TRZEBNICKI gmina: ŻMIGRÓD |
|  | | | 6. Formy ochrony miejscowy plan zagospodarowania przestrzennego Uchwała Nr 0007.V.24.2015 z dnia 25.02.2015 r. |
|  | | | 7. Opracowanie karty adresowej (autor, data, podpis) M. Dopierała 21.10.2016 r. |

| | | | |
|--|--|----------------------------------|---|
| GEZ | KARTA ADRESOWA ZABYTKU NIERUCHOMEGO | | 3. Miejscowość ŻMIGRÓD |
| 1. Nazwa DOM | | 2. Czas powstania pocz. XX w. | 4. Adres ul. Kościelna 10 55-140 Żmigród |
| 8. Fotografia z opisem wskazującym orientację albo mapa z zaznaczonym stanowiskiem archeologicznym   | | | 5. Przynależność administracyjna województwo: DOLNOŚLĄSKIE powiat: TRZEBNICKI gmina: ŻMIGRÓD |
| | | | 6. Formy ochrony miejscowy plan zagospodarowania przestrzennego Uchwała Nr 0007.V.24.2015 z dnia 25.02.2015 r. |
| | | | 7. Opracowanie karty adresowej (autor, data, podpis) M. Dopierała 21.10.2016 r. |

| | | | |
|---|--|--------------------------------|---|
| GEZ | KARTA ADRESOWA ZABYTKU NIERUCHOMEGO | | 3. Miejscowość ŻMIGRÓD |
| 1. Nazwa STODOŁA | | 2. Czas powstania k. XIX w. | 4. Adres ul. Kościuszki 2 55-140 Żmigród |
| 8. Fotografia z opisem wskazującym orientację albo mapa z zaznaczonym stanowiskiem archeologicznym | | | 5. Przynależność administracyjna województwo: DOLNOŚLĄSKIE powiat: TRZEBNICKI gmina: ŻMIGRÓD |
| | | | 6. Formy ochrony miejscowy plan zagospodarowania przestrzennego Uchwała Nr XV/93/07 z dnia 31.12.2007 r. |
|   | | | 7. Opracowanie karty adresowej (autor, data, podpis) M. Dopierała 21.10.2016 r. |

| | | | |
|---|--|----------------------------------|---|
| GEZ | KARTA ADRESOWA ZABYTKU NIERUCHOMEGO | | 3. Miejscowość ŻMIGRÓD |
| 1. Nazwa DOM | | 2. Czas powstania ok. 1910 r. | 4. Adres ul. Kościuszki 4 55-140 Żmigród |
| 8. Fotografia z opisem wskazującym orientację albo mapa z zaznaczonym stanowiskiem archeologicznym   | | | 5. Przynależność administracyjna województwo: DOLNOŚLĄSKIE powiat: TRZEBNICKI gmina: ŻMIGRÓD |
| | | | 6. Formy ochrony miejscowy plan zagospodarowania przestrzennego Uchwała Nr XV/93/07 z dnia 31.12.2007 r. |
| | | | 7. Opracowanie karty adresowej (autor, data, podpis) M. Dopierała 21.10.2016 r. |

| | | |
|--|---|--|
| <p>GEZ</p> | <p>KARTA ADRESOWA ZABYTKU NIERUCHOMEGO</p> | <p>3. Miejscowość ŻMIGRÓD</p> |
| <p>1. Nazwa MŁYN GOSPODARCZY</p> | <p>2. Czas powstania pocz. XX w.</p> | <p>4. Adres ul. Kościuszki 15 a 55-140 Żmigród</p> |
| <p>8. Fotografia z opisem wskazującym orientację albo mapa z zaznaczonym stanowiskiem archeologicznym</p> <div data-bbox="432 437 1330 1038" data-label="Image"> </div> <div data-bbox="533 1066 1227 1430" data-label="Image"> </div> | | <p>5. Przynależność administracyjna</p> <p>województwo: DOLNOŚLĄSKIE</p> <p>powiat: TRZEBNICKI</p> <p>gmina: ŻMIGRÓD</p> <p>6. Formy ochrony</p> <p>miejscowy plan zagospodarowania przestrzennego Uchwała Nr XV/93/07 z dnia 31.12.2007 r.</p> |
| | | <p>7. Opracowanie karty adresowej (autor, data, podpis) M. Dopierała 21.10.2016 r.</p> |

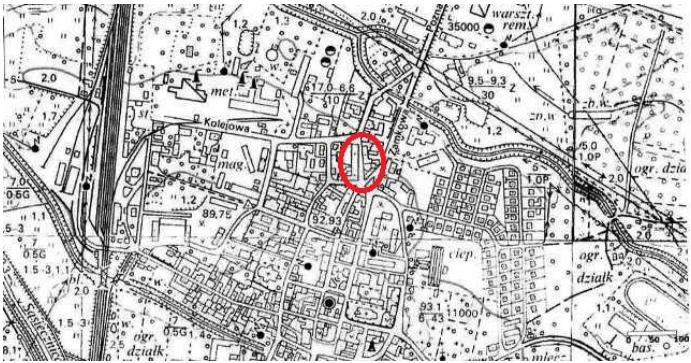
| | | | |
|---|--|----------------------------------|---|
| GEZ | KARTA ADRESOWA ZABYTKU NIERUCHOMEGO | | 3. Miejscowość ŻMIGRÓD |
| 1. Nazwa DOM | | 2. Czas powstania pocz. XX w. | 4. Adres ul. Lipowa 3 55-140 Żmigród |
| 8. Fotografia z opisem wskazującym orientację albo mapa z zaznaczonym stanowiskiem archeologicznym   | | | 5. Przynależność administracyjna województwo: DOLNOŚLĄSKIE powiat: TRZEBNICKI gmina: ŻMIGRÓD |
| | | | 6. Formy ochrony miejscowy plan zagospodarowania przestrzennego Uchwała Nr 0007.V.24.2015 z dnia 25.02.2015 r. |
| | | | 7. Opracowanie karty adresowej (autor, data, podpis) M. Dopierała 21.10.2016 r. |

| | | | |
|--|--|------------------------------|---|
| GEZ | KARTA ADRESOWA ZABYTKU NIERUCHOMEGO | | 3. Miejscowość ŻMIGRÓD |
| 1. Nazwa DOM | | 2. Czas powstania 1914 r. | 4. Adres ul. Lipowa 4 55-140 Żmigród |
| 8. Fotografia z opisem wskazującym orientację albo mapa z zaznaczonym stanowiskiem archeologicznym | | | 5. Przynależność administracyjna województwo: DOLNOŚLĄSKIE powiat: TRZEBNICKI gmina: ŻMIGRÓD |
|  | | | 6. Formy ochrony miejscowy plan zagospodarowania przestrzennego Uchwała Nr 0007.V.24.2015 z dnia 25.02.2015 r. |
|  | | | 7. Opracowanie karty adresowej (autor, data, podpis) M. Dopierała 21.10.2016 r. |

| | | | |
|--|---|--------------------------------------|---|
| <p>GEZ</p> | <p>KARTA ADRESOWA ZABYTKU NIERUCHOMEGO</p> | | <p>3. Miejscowość ŻMIGRÓD</p> |
| <p>1. Nazwa DOM</p> | | <p>2. Czas powstania 1878 r.</p> | <p>4. Adres ul. Lipowa 6 55-140 Żmigród</p> |
| <p>8. Fotografia z opisem wskazującym orientację albo mapa z zaznaczonym stanowiskiem archeologicznym</p> <div data-bbox="434 432 1330 1038" data-label="Image"> </div> <div data-bbox="539 1066 1227 1426" data-label="Image"> </div> | | | <p>5. Przynależność administracyjna</p> <p>województwo: DOLNOŚLĄSKIE</p> <p>powiat: TRZEBNICKI</p> <p>gmina: ŻMIGRÓD</p> |
| | | | <p>6. Formy ochrony</p> <p>miejscowy plan zagospodarowania przestrzennego Uchwała Nr 0007.V.24.2015 z dnia 25.02.2015 r.</p> |
| | | | <p>7. Opracowanie karty adresowej (autor, data, podpis) M. Dopierała 21.10.2016 r.</p> |

| | | | |
|---|---|--|---|
| <p>GEZ</p> | <p>KARTA ADRESOWA ZABYTKU NIERUCHOMEGO</p> | | <p>3. Miejscowość ŻMIGRÓD</p> |
| <p>1. Nazwa DOM</p> | | <p>2. Czas powstania ok. 1920 r.</p> | <p>4. Adres ul. Mickiewicza 1-15 55-140 Żmigród</p> |
| <p>8. Fotografia z opisem wskazującym orientację albo mapa z zaznaczonym stanowiskiem archeologicznym</p>  | | | <p>5. Przynależność administracyjna województwo: DOLNOŚLĄSKIE powiat: TRZEBNICKI gmina: ŻMIGRÓD</p> |
| | | | <p>6. Formy ochrony miejscowy plan zagospodarowania przestrzennego Uchwała Nr 0007.III.18.2014 z dnia 30.12.2014 r.</p> |
| | | | <p>7. Opracowanie karty adresowej (autor, data, podpis) M. Dopierała 21.10.2016 r.</p> |

| | | | |
|--|---|--|--|
| <p>GEZ</p> | <p>KARTA ADRESOWA ZABYTKU NIERUCHOMEGO</p> | | <p>3. Miejscowość ŻMIGRÓD</p> |
| <p>1. Nazwa DOM</p> | | <p>2. Czas powstania ok. 1920 r.</p> | <p>4. Adres ul. Mickiewicza 2-12 55-140 Żmigród</p> |
| <p>8. Fotografia z opisem wskazującym orientację albo mapa z zaznaczonym stanowiskiem archeologicznym</p> <div data-bbox="434 435 1330 1038" data-label="Image"> </div> <div data-bbox="535 1066 1229 1430" data-label="Image"> </div> | | | <p>5. Przynależność administracyjna</p> <p>województwo: DOLNOŚLĄSKIE</p> <p>powiat: TRZEBNICKI</p> <p>gmina: ŻMIGRÓD</p> <p>6. Formy ochrony</p> <p>miejscowy plan zagospodarowania przestrzennego Uchwała Nr 0007.III.18.2014 z dnia 30.12.2014 r.</p> |
| | | | <p>7. Opracowanie karty adresowej (autor, data, podpis) M. Dopierała 21.10.2016 r.</p> |

| | | |
|---|--|--|
| GEZ | KARTA ADRESOWA ZABYTKU NIERUCHOMEGO | 3. Miejscowość ŻMIGRÓD |
| 1. Nazwa DOM | 2. Czas powstania 2 poł. XIX w. | 4. Adres ul. PKWN 1 55-140 Żmigród |
| 8. Fotografia z opisem wskazującym orientację albo mapa z zaznaczonym stanowiskiem archeologicznym | | 5. Przynależność administracyjna województwo: DOLNOŚLĄSKIE powiat: TRZEBNICKI gmina: ŻMIGRÓD |
|   | | 6. Formy ochrony miejscowy plan zagospodarowania przestrzennego Uchwała Nr 0007.V.24.2015 z dnia 25.02.2015 r. 7. Opracowanie karty adresowej (autor, data, podpis) M. Dopierała 21.10.2016 r. |

| | | | |
|---|---|--|---|
| <p>GEZ</p> | <p>KARTA ADRESOWA ZABYTKU NIERUCHOMEGO</p> | | <p>3. Miejscowość ŻMIGRÓD</p> |
| <p>1. Nazwa DOM</p> | | <p>2. Czas powstania ok. 1890 r.</p> | <p>4. Adres ul. PKWN 19 55-140 Żmigród</p> |
| <p>8. Fotografia z opisem wskazującym orientację albo mapa z zaznaczonym stanowiskiem archeologicznym</p> <div style="display: flex; justify-content: space-around;">   </div> | | | <p>5. Przynależność administracyjna</p> <p>województwo: DOLNOŚLĄSKIE</p> <p>powiat: TRZEBNICKI</p> <p>gmina: ŻMIGRÓD</p> |
| | | | <p>6. Formy ochrony</p> <p>miejscowy plan zagospodarowania przestrzennego Uchwała Nr 0007.V.24.2015 z dnia 25.02.2015 r.</p> |
| | | | <p>7. Opracowanie karty adresowej (autor, data, podpis) M. Dopierała 21.10.2016 r.</p> |

| | | | |
|--|--|----------------------------------|---|
| GEZ | KARTA ADRESOWA ZABYTKU NIERUCHOMEGO | | 3. Miejscowość ŻMIGRÓD |
| 1. Nazwa DOM | | 2. Czas powstania ok. 1880 r. | 4. Adres ul. PKWN 27 55-140 Żmigród |
| 8. Fotografia z opisem wskazującym orientację albo mapa z zaznaczonym stanowiskiem archeologicznym | | | 5. Przynależność administracyjna województwo: DOLNOŚLĄSKIE powiat: TRZEBNICKI gmina: ŻMIGRÓD |
|  | | | 6. Formy ochrony miejscowy plan zagospodarowania przestrzennego Uchwała Nr 0007.V.24.2015 z dnia 25.02.2015 r. |
|  | | | 7. Opracowanie karty adresowej (autor, data, podpis) M. Dopierała 21.10.2016 r. |


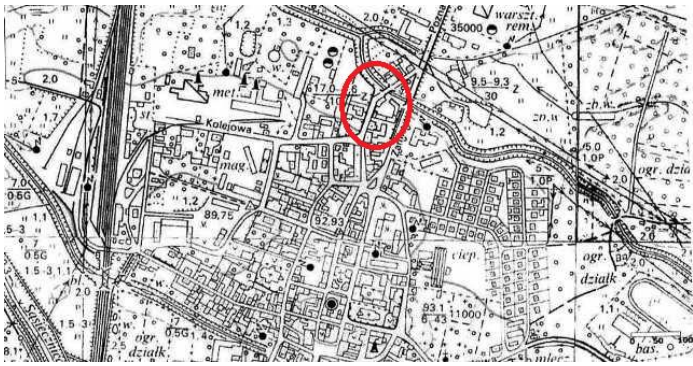
| | | | |
|---|---|--|---|
| <p>GEZ</p> | <p>KARTA ADRESOWA ZABYTKU NIERUCHOMEGO</p> | | <p>3. Miejscowość ŻMIGRÓD</p> |
| <p>1. Nazwa DOM</p> | | <p>2. Czas powstania k. XIX w.</p> | <p>4. Adres ul. PKWN 33 55-140 Żmigród</p> |
| <p>8. Fotografia z opisem wskazującym orientację albo mapa z zaznaczonym stanowiskiem archeologicznym</p> <div style="display: flex; justify-content: space-around;">   </div> | | | <p>5. Przynależność administracyjna</p> <p>województwo: DOLNOŚLĄSKIE</p> <p>powiat: TRZEBNICKI</p> <p>gmina: ŻMIGRÓD</p> <p>6. Formy ochrony</p> <p>miejskowy plan zagospodarowania przestrzennego Uchwała Nr 0007.V.24.2015 z dnia 25.02.2015 r.</p> <p>7. Opracowanie karty adresowej (autor, data, podpis) M. Dopierała 21.10.2016 r.</p> |

| | | | |
|--|---|--|---|
| <p>GEZ</p> | <p>KARTA ADRESOWA ZABYTKU NIERUCHOMEGO</p> | | <p>3. Miejscowość ŻMIGRÓD</p> |
| <p>1. Nazwa DOM</p> | | <p>2. Czas powstania 2 poł. XIX w.</p> | <p>4. Adres ul. PKWN 37 a 55-140 Żmigród</p> |
| <p>8. Fotografia z opisem wskazującym orientację albo mapa z zaznaczonym stanowiskiem archeologicznym</p> <div data-bbox="434 432 1330 1038" data-label="Image"> </div> <div data-bbox="537 1066 1223 1426" data-label="Image"> </div> | | | <p>5. Przynależność administracyjna</p> <p>województwo: DOLNOŚLĄSKIE</p> <p>powiat: TRZEBNICKI</p> <p>gmina: ŻMIGRÓD</p> <p>6. Formy ochrony</p> <p>miejscowy plan zagospodarowania przestrzennego Uchwała Nr 0007.V.24.2015 z dnia 25.02.2015 r.</p> <p>7. Opracowanie karty adresowej (autor, data, podpis) M. Dopierała 21.10.2016 r.</p> |

| | | | |
|---|--|----------------------------------|---|
| GEZ | KARTA ADRESOWA ZABYTKU NIERUCHOMEGO | | 3. Miejscowość ŻMIGRÓD |
| 1. Nazwa DOM | | 2. Czas powstania pocz. XX w. | 4. Adres ul. PKWN 38 55-140 Żmigród |
| 8. Fotografia z opisem wskazującym orientację albo mapa z zaznaczonym stanowiskiem archeologicznym | | | 5. Przynależność administracyjna województwo: DOLNOŚLĄSKIE powiat: TRZEBNICKI gmina: ŻMIGRÓD |
|   | | | 6. Formy ochrony miejscowy plan zagospodarowania przestrzennego Uchwała Nr 0007.V.24.2015 z dnia 25.02.2015 r. |
| | | | 7. Opracowanie karty adresowej (autor, data, podpis) M. Dopierała 21.10.2016 r. |

| | | | |
|---|--|----------------------------------|---|
| GEZ | KARTA ADRESOWA ZABYTKU NIERUCHOMEGO | | 3. Miejscowość ŻMIGRÓD |
| 1. Nazwa SIEROCINIEC, ob. dom Zgromadzenia Sióstr Miłosierdzia | | 2. Czas powstania ok. 1833 r. | 4. Adres ul. Poznańska 1 55-140 Żmigród |
| 8. Fotografia z opisem wskazującym orientację albo mapa z zaznaczonym stanowiskiem archeologicznym   | | | 5. Przynależność administracyjna województwo: DOLNOŚLĄSKIE powiat: TRZEBNICKI gmina: ŻMIGRÓD |
| | | | 6. Formy ochrony miejscowy plan zagospodarowania przestrzennego Uchwała Nr 0007.V.24.2015 z dnia 25.02.2015 r. |
| | | | 7. Opracowanie karty adresowej (autor, data, podpis) M. Dopierała 21.10.2016 r. |

| | | |
|--|--|---|
| GEZ | KARTA ADRESOWA ZABYTKU NIERUCHOMEGO | 3. Miejscowość ŻMIGRÓD |
| 1. Nazwa OGRODZENIE w zespole Zgromadzenia Sióstr Miłosierdzia | | 2. Czas powstania k. XIX w. |
| 8. Fotografia z opisem wskazującym orientację albo mapa z zaznaczonym stanowiskiem archeologicznym | | 4. Adres ul. Poznańska 1 55-140 Żmigród |
|  | | 5. Przynależność administracyjna województwo: DOLNOŚLĄSKIE powiat: TRZEBNICKI gmina: ŻMIGRÓD |
| | | 6. Formy ochrony miejscowy plan zagospodarowania przestrzennego Uchwała Nr 0007.V.24.2015 z dnia 25.02.2015 r. |
|  | | 7. Opracowanie karty adresowej (autor, data, podpis) M. Dopierała 21.10.2016 r. |

| | | | |
|---|--|-----------------------------------|---|
| GEZ | KARTA ADRESOWA ZABYTKU NIERUCHOMEGO | | 3. Miejscowość ŻMIGRÓD |
| 1. Nazwa DOM | | 2. Czas powstania pocz. XIX w. | 4. Adres ul. Poznańska 2 55-140 Żmigród |
| 8. Fotografia z opisem wskazującym orientację albo mapa z zaznaczonym stanowiskiem archeologicznym | | | 5. Przynależność administracyjna województwo: DOLNOŚLĄSKIE powiat: TRZEBNICKI gmina: ŻMIGRÓD |
|   | | | 6. Formy ochrony miejscowy plan zagospodarowania przestrzennego Uchwała Nr 0007.V.24.2015 z dnia 25.02.2015 r. |
| | | | 7. Opracowanie karty adresowej (autor, data, podpis) M. Dopierała 21.10.2016 r. |

| | | | |
|---|--|--------------------------------|---|
| GEZ | KARTA ADRESOWA ZABYTKU NIERUCHOMEGO | | 3. Miejscowość ŻMIGRÓD |
| 1. Nazwa STODOŁA | | 2. Czas powstania XIX/XX w. | 4. Adres ul. Poznańska 4 55-140 Żmigród |
| 8. Fotografia z opisem wskazującym orientację albo mapa z zaznaczonym stanowiskiem archeologicznym  | | | 5. Przynależność administracyjna województwo: DOLNOŚLĄSKIE powiat: TRZEBNICKI gmina: ŻMIGRÓD |
| | | | 6. Formy ochrony miejscowy plan zagospodarowania przestrzennego Uchwała Nr 0007.V.24.2015 z dnia 25.02.2015 r. |
| | | | 7. Opracowanie karty adresowej (autor, data, podpis) M. Dopierała 21.10.2016 r. |

| | | |
|--|--|---|
| GEZ | KARTA ADRESOWA ZABYTKU NIERUCHOMEGO | 3. Miejscowość ŻMIGRÓD |
| 1. Nazwa DOM | | 2. Czas powstania k. XIX w. |
| 8. Fotografia z opisem wskazującym orientację albo mapa z zaznaczonym stanowiskiem archeologicznym | | 4. Adres ul. Poznańska 9 55-140 Żmigród |
|  | | 5. Przynależność administracyjna województwo: DOLNOŚLĄSKIE powiat: TRZEBNICKI gmina: ŻMIGRÓD |
| | | 6. Formy ochrony miejscowy plan zagospodarowania przestrzennego Uchwała Nr III/21/10 z dnia 30.12.2010 r. |
|  | | 7. Opracowanie karty adresowej (autor, data, podpis) M. Dopierała 21.10.2016 r. |

| | | | |
|--|--|----------------------------------|---|
| GEZ | KARTA ADRESOWA ZABYTKU NIERUCHOMEGO | | 3. Miejscowość ŻMIGRÓD |
| 1. Nazwa DOM | | 2. Czas powstania pocz. XX w. | 4. Adres ul. Poznańska 11 55-140 Żmigród |
| 8. Fotografia z opisem wskazującym orientację albo mapa z zaznaczonym stanowiskiem archeologicznym | | | 5. Przynależność administracyjna województwo: DOLNOŚLĄSKIE powiat: TRZEBNICKI gmina: ŻMIGRÓD |
|  | | | 6. Formy ochrony miejscowy plan zagospodarowania przestrzennego Uchwała Nr III/21/10 z dnia 30.12.2010 r. |
|  | | | 7. Opracowanie karty adresowej (autor, data, podpis) M. Dopierala 21.10.2016 r. |

| | | | |
|--|--|----------------------------------|---|
| GEZ | KARTA ADRESOWA ZABYTKU NIERUCHOMEGO | | 3. Miejscowość ŻMIGRÓD |
| 1. Nazwa DOM | | 2. Czas powstania ok. 1905 r. | 4. Adres ul. Poznańska 13 55-140 Żmigród |
| 8. Fotografia z opisem wskazującym orientację albo mapa z zaznaczonym stanowiskiem archeologicznym | | | 5. Przynależność administracyjna województwo: DOLNOŚLĄSKIE powiat: TRZEBNICKI gmina: ŻMIGRÓD |
|  | | | 6. Formy ochrony miejscowy plan zagospodarowania przestrzennego Uchwała Nr III/21/10 z dnia 30.12.2010 r. |
|  | | | 7. Opracowanie karty adresowej (autor, data, podpis) M. Dopierała 21.10.2016 r. |

| | | | |
|---|--|--------------------------------|--|
| GEZ | KARTA ADRESOWA ZABYTKU NIERUCHOMEGO | | 3. Miejscowość ŻMIGRÓD |
| 1. Nazwa DOM | | 2. Czas powstania XIX/XX w. | 4. Adres ul. Rybacka 15 55-140 Żmigród |
| 8. Fotografia z opisem wskazującym orientację albo mapa z zaznaczonym stanowiskiem archeologicznym | | | 5. Przynależność administracyjna województwo: DOLNOŚLĄSKIE powiat: TRZEBNICKI gmina: ŻMIGRÓD |
|   | | | 6. Formy ochrony miejscowy plan zagospodarowania przestrzennego Uchwała Nr 0007.V.24.2015 z dnia 25.02.2015 r. 7. Opracowanie karty adresowej (autor, data, podpis) M. Dopierała 21.10.2016 r. |

| | | | |
|---|--|------------------------------------|---|
| GEZ | KARTA ADRESOWA ZABYTKU NIERUCHOMEGO | | 3. Miejscowość ŻMIGRÓD |
| 1. Nazwa PASTORÓWKA, ob. szkoła | | 2. Czas powstania 2 poł. XIX w. | 4. Adres ul. Rybacka 17 55-140 Żmigród |
| 8. Fotografia z opisem wskazującym orientację albo mapa z zaznaczonym stanowiskiem archeologicznym | | | 5. Przynależność administracyjna województwo: DOLNOŚLĄSKIE powiat: TRZEBNICKI gmina: ŻMIGRÓD |
|   | | | 6. Formy ochrony miejscowy plan zagospodarowania przestrzennego Uchwała Nr 0007.V.24.2015 z dnia 25.02.2015 r. |
| | | | 7. Opracowanie karty adresowej (autor, data, podpis) M. Dopierała 21.10.2016 r. |

| | | | |
|---|--|----------------------------------|---|
| GEZ | KARTA ADRESOWA ZABYTKU NIERUCHOMEGO | | 3. Miejscowość ŻMIGRÓD |
| 1. Nazwa DOM | | 2. Czas powstania ok. 1925 r. | 4. Adres ul. Rybacka 33 55-140 Żmigród |
| 8. Fotografia z opisem wskazującym orientację albo mapa z zaznaczonym stanowiskiem archeologicznym  | | | 5. Przynależność administracyjna województwo: DOLNOŚLĄSKIE powiat: TRZEBNICKI gmina: ŻMIGRÓD |
| | | | 6. Formy ochrony miejscowy plan zagospodarowania przestrzennego Uchwała Nr 0007.V.24.2015 z dnia 25.02.2015 r. |
| | | | 7. Opracowanie karty adresowej (autor, data, podpis) M. Dopierała 21.10.2016 r. |

| | | | |
|---|---|--|---|
| <p>GEZ</p> | <p>KARTA ADRESOWA ZABYTKU NIERUCHOMEGO</p> | | <p>3. Miejscowość ŻMIGRÓD</p> |
| <p>1. Nazwa ZESPÓŁ BUDYNKÓW DAWNEJ RZEŻNI MIEJSKIEJ</p> | | <p>2. Czas powstania ok. 1890 r.</p> | <p>4. Adres ul. Rzeźnicza 6 55-140 Żmigród</p> |
| <p>8. Fotografia z opisem wskazującym orientację albo mapa z zaznaczonym stanowiskiem archeologicznym</p> <div style="display: flex; justify-content: space-around;">   </div> | | | <p>5. Przynależność administracyjna</p> <p>województwo: DOLNOŚLĄSKIE</p> <p>powiat: TRZEBNICKI</p> <p>gmina: ŻMIGRÓD</p> |
| <div style="display: flex; justify-content: space-around;">   </div> | | | <p>6. Formy ochrony</p> <p>miejscowy plan zagospodarowania przestrzennego Uchwała Nr 0007.V.24.2015 z dnia 25.02.2015 r.</p> |
| | | | <p>7. Opracowanie karty adresowej (autor, data, podpis) M. Dopierała 21.10.2016 r.</p> |

| | | | |
|--|---|--|---|
| <p>GEZ</p> | <p>KARTA ADRESOWA ZABYTKU NIERUCHOMEGO</p> | | <p>3. Miejscowość ŻMIGRÓD</p> |
| <p>1. Nazwa DOM</p> | | <p>2. Czas powstania pocz. XX w.</p> | <p>4. Adres ul. Sportowa 20 55-140 Żmigród</p> |
| <p>8. Fotografia z opisem wskazującym orientację albo mapa z zaznaczonym stanowiskiem archeologicznym</p> <div data-bbox="432 432 1330 1038" data-label="Image"> </div> <div data-bbox="537 1066 1225 1428" data-label="Image"> </div> | | | <p>5. Przynależność administracyjna województwo: DOLNOŚLĄSKIE powiat: TRZEBNICKI gmina: ŻMIGRÓD</p> |
| | | | <p>6. Formy ochrony miejscowy plan zagospodarowania przestrzennego Uchwała Nr 0007.V.24.2015 z dnia 25.02.2015 r.</p> |
| | | | <p>7. Opracowanie karty adresowej (autor, data, podpis) M. Dopierała 21.10.2016 r.</p> |

| | | | |
|--|---|--|---|
| <p>GEZ</p> | <p>KARTA ADRESOWA ZABYTKU NIERUCHOMEGO</p> | | <p>3. Miejscowość ŻMIGRÓD</p> |
| <p>1. Nazwa DOM</p> | | <p>2. Czas powstania XIX/XX w.</p> | <p>4. Adres ul. Spółdzielcza 2 55-140 Żmigród</p> |
| <p>8. Fotografia z opisem wskazującym orientację albo mapa z zaznaczonym stanowiskiem archeologicznym</p> <div data-bbox="432 432 1332 1038" data-label="Image"> </div> <div data-bbox="539 1066 1227 1426" data-label="Image"> </div> | | | <p>5. Przynależność administracyjna</p> <p>województwo: DOLNOŚLĄSKIE</p> <p>powiat: TRZEBNICKI</p> <p>gmina: ŻMIGRÓD</p> |
| | | | <p>6. Formy ochrony</p> <p>miejscowy plan zagospodarowania przestrzennego Uchwała Nr 0007.V.24.2015 z dnia 25.02.2015 r.</p> |
| | | | <p>7. Opracowanie karty adresowej (autor, data, podpis) M. Dopierała 21.10.2016 r.</p> |

| | | | |
|---|--|--------------------------------|---|
| GEZ | KARTA ADRESOWA ZABYTKU NIERUCHOMEGO | | 3. Miejscowość ŻMIGRÓD |
| 1. Nazwa DOM | | 2. Czas powstania XIX/XX w. | 4. Adres ul. Spółdzielcza 3 55-140 Żmigród |
| 8. Fotografia z opisem wskazującym orientację albo mapa z zaznaczonym stanowiskiem archeologicznym | | | 5. Przynależność administracyjna województwo: DOLNOŚLĄSKIE powiat: TRZEBNICKI gmina: ŻMIGRÓD |
|   | | | 6. Formy ochrony miejscowy plan zagospodarowania przestrzennego Uchwała Nr 0007.V.24.2015 z dnia 25.02.2015 r. |
| | | | 7. Opracowanie karty adresowej (autor, data, podpis) M. Dopierała 21.10.2016 r. |

| | | | |
|--|--|-----------------------------------|---|
| GEZ | KARTA ADRESOWA ZABYTKU NIERUCHOMEGO | | 3. Miejscowość ŻMIGRÓD |
| 1. Nazwa URZĄD CELNY, ob. dom | | 2. Czas powstania 1 ćw. XIX w. | 4. Adres ul. 23 Stycznia 1 55-140 Żmigród |
| 8. Fotografia z opisem wskazującym orientację albo mapa z zaznaczonym stanowiskiem archeologicznym | | | 5. Przynależność administracyjna województwo: DOLNOŚLĄSKIE powiat: TRZEBNICKI gmina: ŻMIGRÓD |
|  | | | 6. Formy ochrony miejscowy plan zagospodarowania przestrzennego Uchwała Nr 0007.V.24.2015 z dnia 25.02.2015 r. |
|  | | | 7. Opracowanie karty adresowej (autor, data, podpis) M. Dopierała 21.10.2016 r. |

| | | | |
|--|--|--------------------------------|---|
| GEZ | KARTA ADRESOWA ZABYTKU NIERUCHOMEGO | | 3. Miejscowość ŻMIGRÓD |
| 1. Nazwa DOM | | 2. Czas powstania XIX/XX w. | 4. Adres ul. 23 Stycznia 4 55-140 Żmigród |
| 8. Fotografia z opisem wskazującym orientację albo mapa z zaznaczonym stanowiskiem archeologicznym | | | 5. Przynależność administracyjna województwo: DOLNOŚLĄSKIE powiat: TRZEBNICKI gmina: ŻMIGRÓD |
|  | | | 6. Formy ochrony miejscowy plan zagospodarowania przestrzennego Uchwała Nr 0007.V.24.2015 z dnia 25.02.2015 r. |
|  | | | 7. Opracowanie karty adresowej (autor, data, podpis) M. Dopierała 21.10.2016 r. |


| | | | |
|---|--|--------------------------------|---|
| GEZ | KARTA ADRESOWA ZABYTKU NIERUCHOMEGO | | 3. Miejscowość ŻMIGRÓD |
| 1. Nazwa DOM | | 2. Czas powstania k. XIX w. | 4. Adres ul. Szklana 4 55-140 Żmigród |
| 8. Fotografia z opisem wskazującym orientację albo mapa z zaznaczonym stanowiskiem archeologicznym | | | 5. Przynależność administracyjna województwo: DOLNOŚLĄSKIE powiat: TRZEBNICKI gmina: ŻMIGRÓD |
|   | | | 6. Formy ochrony miejscowy plan zagospodarowania przestrzennego Uchwała Nr 0007.V.24.2015 z dnia 25.02.2015 r. |
| | | | 7. Opracowanie karty adresowej (autor, data, podpis) M. Dopierała 21.10.2016 r. |

| | | | |
|--|--|----------------------------------|---|
| GEZ | KARTA ADRESOWA ZABYTKU NIERUCHOMEGO | | 3. Miejscowość ŻMIGRÓD |
| 1. Nazwa DOM | | 2. Czas powstania ok. 1920 r. | 4. Adres ul. Szkolna 1 55-140 Żmigród |
| 8. Fotografia z opisem wskazującym orientację albo mapa z zaznaczonym stanowiskiem archeologicznym | | | 5. Przynależność administracyjna województwo: DOLNOŚLĄSKIE powiat: TRZEBNICKI gmina: ŻMIGRÓD |
|  | | | 6. Formy ochrony miejscowy plan zagospodarowania przestrzennego Uchwała Nr 0007.III.18.2014 z dnia 30.12.2014 r. |
|  | | | 7. Opracowanie karty adresowej (autor, data, podpis) M. Dopierała 21.10.2016 r. |


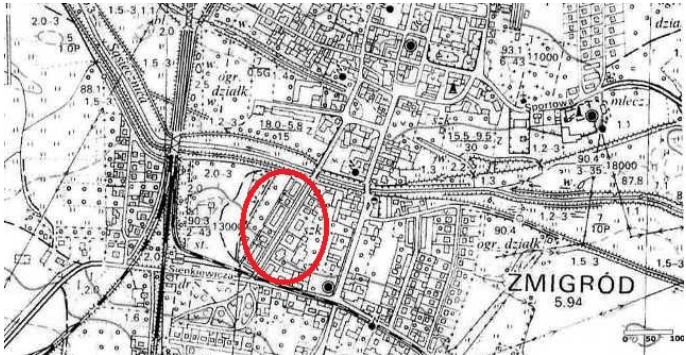
| | | | |
|---|--|----------------------------------|---|
| GEZ | KARTA ADRESOWA ZABYTKU NIERUCHOMEGO | | 3. Miejscowość ŻMIGRÓD |
| 1. Nazwa DOM | | 2. Czas powstania ok. 1920 r. | 4. Adres ul. Szkolna 2/4 55-140 Żmigród |
| 8. Fotografia z opisem wskazującym orientację albo mapa z zaznaczonym stanowiskiem archeologicznym | | | 5. Przynależność administracyjna województwo: DOLNOŚLĄSKIE powiat: TRZEBNICKI gmina: ŻMIGRÓD |
|   | | | 6. Formy ochrony miejscowy plan zagospodarowania przestrzennego Uchwała Nr 0007.III.18.2014 z dnia 30.12.2014 r. |
| | | | 7. Opracowanie karty adresowej (autor, data, podpis) M. Dopierała 21.10.2016 r. |

| | | | |
|---|--|------------------------------|---|
| GEZ | KARTA ADRESOWA ZABYTKU NIERUCHOMEGO | | 3. Miejscowość ŻMIGRÓD |
| 1. Nazwa SZKOŁA | | 2. Czas powstania 1903 r. | 4. Adres ul. Szkolna 7 55-140 Żmigród |
| 8. Fotografia z opisem wskazującym orientację albo mapa z zaznaczonym stanowiskiem archeologicznym | | | 5. Przynależność administracyjna województwo: DOLNOŚLĄSKIE powiat: TRZEBNICKI gmina: ŻMIGRÓD |
|   | | | 6. Formy ochrony miejscowy plan zagospodarowania przestrzennego Uchwała Nr 0007.III.18.2014 z dnia 30.12.2014 r. |
| | | | 7. Opracowanie karty adresowej (autor, data, podpis) M. Dopierała 21.10.2016 r. |

| | | |
|---|--|--|
| GEZ | KARTA ADRESOWA ZABYTKU NIERUCHOMEGO | 3. Miejscowość ŻMIGRÓD |
| 1. Nazwa DOM | 2. Czas powstania ok. 1930 r. | 4. Adres ul. Szkolna 8/10 55-140 Żmigród |
| 8. Fotografia z opisem wskazującym orientację albo mapa z zaznaczonym stanowiskiem archeologicznym | | 5. Przynależność administracyjna województwo: DOLNOŚLĄSKIE powiat: TRZEBNICKI gmina: ŻMIGRÓD 6. Formy ochrony miejscowy plan zagospodarowania przestrzennego Uchwała Nr 0007.III.18.2014 z dnia 30.12.2014 r. 7. Opracowanie karty adresowej (autor, data, podpis) M. Dopierała 21.10.2016 r. |
|   | | |


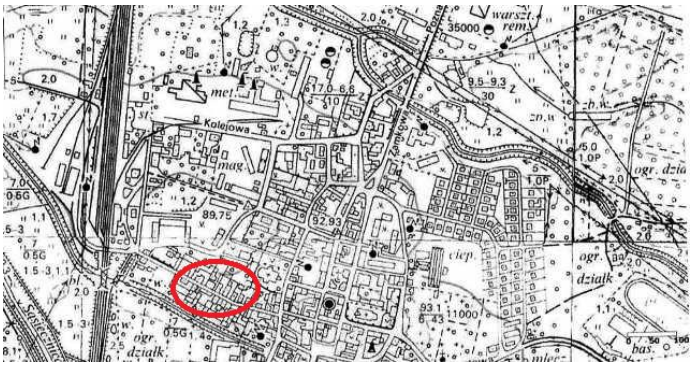
| | | | |
|--|--|----------------------------------|---|
| GEZ | KARTA ADRESOWA ZABYTKU NIERUCHOMEGO | | 3. Miejscowość ŻMIGRÓD |
| 1. Nazwa DOM | | 2. Czas powstania ok. 1920 r. | 4. Adres ul. Szkolna 9 55-140 Żmigród |
| 8. Fotografia z opisem wskazującym orientację albo mapa z zaznaczonym stanowiskiem archeologicznym | | | 5. Przynależność administracyjna województwo: DOLNOŚLĄSKIE powiat: TRZEBNICKI gmina: ŻMIGRÓD |
|  | | | 6. Formy ochrony miejscowy plan zagospodarowania przestrzennego Uchwała Nr 0007.III.18.2014 z dnia 30.12.2014 r. |
|  | | | 7. Opracowanie karty adresowej (autor, data, podpis) M. Dopierała 21.10.2016 r. |


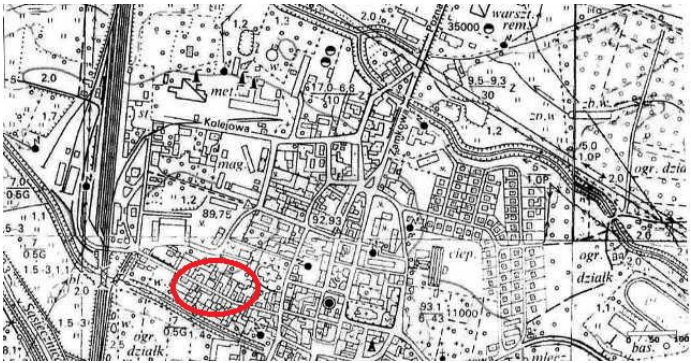
| | | | |
|--|--|------------------------------|---|
| GEZ | KARTA ADRESOWA ZABYTKU NIERUCHOMEGO | | 3. Miejscowość ŻMIGRÓD |
| 1. Nazwa SZKOŁA | | 2. Czas powstania 1913 r. | 4. Adres ul. Szkolna 11 55-140 Żmigród |
| 8. Fotografia z opisem wskazującym orientację albo mapa z zaznaczonym stanowiskiem archeologicznym | | | 5. Przynależność administracyjna województwo: DOLNOŚLĄSKIE powiat: TRZEBNICKI gmina: ŻMIGRÓD |
|  | | | 6. Formy ochrony miejscowy plan zagospodarowania przestrzennego Uchwała Nr 0007.III.18.2014 z dnia 30.12.2014 r. |
|  | | | 7. Opracowanie karty adresowej (autor, data, podpis) M. Dopierala 21.10.2016 r. |

| | | | |
|--|---|--|---|
| <p>GEZ</p> | <p>KARTA ADRESOWA ZABYTKU NIERUCHOMEGO</p> | | <p>3. Miejscowość ŻMIGRÓD</p> |
| <p>1. Nazwa DOM</p> | | <p>2. Czas powstania ok. 1925 r.</p> | <p>4. Adres ul. Szkolna 12 55-140 Żmigród</p> |
| <p>8. Fotografia z opisem wskazującym orientację albo mapa z zaznaczonym stanowiskiem archeologicznym</p>   | | | <p>5. Przynależność administracyjna</p> <p>województwo: DOLNOŚLĄSKIE</p> <p>powiat: TRZEBNICKI</p> <p>gmina: ŻMIGRÓD</p> |
| | | | <p>6. Formy ochrony</p> <p>miejskowy plan zagospodarowania przestrzennego Uchwała Nr 0007.III.18.2014 z dnia 30.12.2014 r.</p> |
| | | | <p>7. Opracowanie karty adresowej (autor, data, podpis) M. Dopierala 21.10.2016 r.</p> |

| | | | |
|--|---|--|---|
| <p>GEZ</p> | <p>KARTA ADRESOWA ZABYTKU NIERUCHOMEGO</p> | | <p>3. Miejscowość ŻMIGRÓD</p> |
| <p>1. Nazwa DOM</p> | | <p>2. Czas powstania ok. 1920 r.</p> | <p>4. Adres ul. Szkolna 13 55-140 Żmigród</p> |
| <p>8. Fotografia z opisem wskazującym orientację albo mapa z zaznaczonym stanowiskiem archeologicznym</p> <div data-bbox="434 432 1330 1038" data-label="Image"> </div> <div data-bbox="539 1066 1223 1422" data-label="Image"> </div> | | | <p>5. Przynależność administracyjna</p> <p>województwo: DOLNOŚLĄSKIE</p> <p>powiat: TRZEBNICKI</p> <p>gmina: ŻMIGRÓD</p> |
| | | | <p>6. Formy ochrony</p> <p>miejscowy plan zagospodarowania przestrzennego Uchwała Nr 0007.III.18.2014 z dnia 30.12.2014 r.</p> |
| | | | <p>7. Opracowanie karty adresowej (autor, data, podpis) M. Dopierała 21.10.2016 r.</p> |

| | | | |
|--|--|--------------------------------|---|
| GEZ | KARTA ADRESOWA ZABYTKU NIERUCHOMEGO | | 3. Miejscowość ŻMIGRÓD |
| 1. Nazwa DOM | | 2. Czas powstania XIX/XX w. | 4. Adres ul. Wąska 5 55-140 Żmigród |
| 8. Fotografia z opisem wskazującym orientację albo mapa z zaznaczonym stanowiskiem archeologicznym | | | 5. Przynależność administracyjna województwo: DOLNOŚLĄSKIE powiat: TRZEBNICKI gmina: ŻMIGRÓD |
|  | | | 6. Formy ochrony miejscowy plan zagospodarowania przestrzennego Uchwała Nr 0007.V.24.2015 z dnia 25.02.2015 r. |
|  | | | 7. Opracowanie karty adresowej (autor, data, podpis) M. Dopierała 21.10.2016 r. |

| | | | |
|--|--|--------------------------------|---|
| GEZ | KARTA ADRESOWA ZABYTKU NIERUCHOMEGO | | 3. Miejscowość ŻMIGRÓD |
| 1. Nazwa DOM | | 2. Czas powstania k. XIX w. | 4. Adres ul. Wiejska 10 a 55-140 Żmigród |
| 8. Fotografia z opisem wskazującym orientację albo mapa z zaznaczonym stanowiskiem archeologicznym | | | 5. Przynależność administracyjna województwo: DOLNOŚLĄSKIE powiat: TRZEBNICKI gmina: ŻMIGRÓD |
|  | | | 6. Formy ochrony miejscowy plan zagospodarowania przestrzennego Uchwała Nr 0007.V.24.2015 z dnia 25.02.2015 r. |
|  | | | 7. Opracowanie karty adresowej (autor, data, podpis) M. Dopierała 21.10.2016 r. |

| | | | |
|---|--|----------------------------------|---|
| GEZ | KARTA ADRESOWA ZABYTKU NIERUCHOMEGO | | 3. Miejscowość ŻMIGRÓD |
| 1. Nazwa DOM | | 2. Czas powstania pocz. XX w. | 4. Adres ul. Wiejska 16 55-140 Żmigród |
| 8. Fotografia z opisem wskazującym orientację albo mapa z zaznaczonym stanowiskiem archeologicznym | | | 5. Przynależność administracyjna województwo: DOLNOŚLĄSKIE powiat: TRZEBNICKI gmina: ŻMIGRÓD |
|   | | | 6. Formy ochrony miejscowy plan zagospodarowania przestrzennego Uchwała Nr 0007.V.24.2015 z dnia 25.02.2015 r. 7. Opracowanie karty adresowej (autor, data, podpis) M. Dopierała 21.10.2016 r. |

| | | | |
|--|---|--|---|
| <p>GEZ</p> | <p>KARTA ADRESOWA ZABYTKU NIERUCHOMEGO</p> | | <p>3. Miejscowość ŻMIGRÓD</p> |
| <p>1. Nazwa DOM</p> | | <p>2. Czas powstania XIX/XX w.</p> | <p>4. Adres ul. Wiejska 18 55-140 Żmigród</p> |
| <p>8. Fotografia z opisem wskazującym orientację albo mapa z zaznaczonym stanowiskiem archeologicznym</p> <div data-bbox="432 435 1335 1042" data-label="Image"> </div> <div data-bbox="537 1069 1227 1433" data-label="Image"> </div> | | | <p>5. Przynależność administracyjna</p> <p>województwo: DOLNOŚLĄSKIE</p> <p>powiat: TRZEBNICKI</p> <p>gmina: ŻMIGRÓD</p> |
| | | | <p>6. Formy ochrony</p> <p>miejscowy plan zagospodarowania przestrzennego Uchwała Nr 0007.V.24.2015 z dnia 25.02.2015 r.</p> |
| | | | <p>7. Opracowanie karty adresowej (autor, data, podpis) M. Dopierała 21.10.2016 r.</p> |

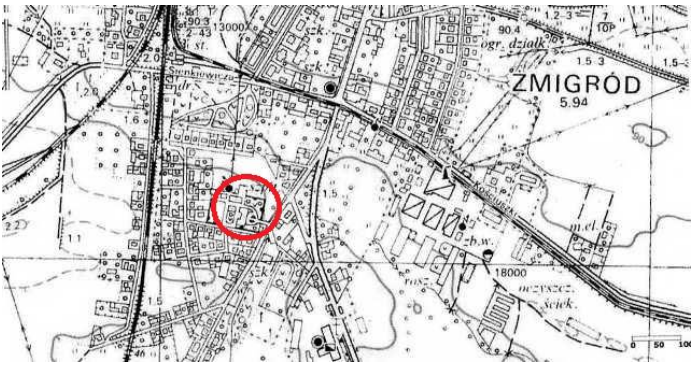
| | | | |
|--|---|--|---|
| <p>GEZ</p> | <p>KARTA ADRESOWA ZABYTKU NIERUCHOMEGO</p> | | <p>3. Miejscowość ŻMIGRÓD</p> |
| <p>1. Nazwa DOM</p> | | <p>2. Czas powstania pocz. XX w.</p> | <p>4. Adres ul. Wiejska 22 55-140 Żmigród</p> |
| <p>8. Fotografia z opisem wskazującym orientację albo mapa z zaznaczonym stanowiskiem archeologicznym</p> <div data-bbox="432 432 1332 1038" data-label="Image"> <p>A photograph of a two-story house with a red gabled roof and grey walls. The house has several windows with white frames and a dark door. A satellite dish is mounted on the roof. The house is situated on a street with a sidewalk and a fence in the foreground.</p> </div> <div data-bbox="537 1066 1227 1433" data-label="Image"> <p>A cadastral map showing a street grid. A red circle highlights a specific plot of land, which corresponds to the location of the house shown in the photograph above. The map includes various symbols for buildings, roads, and utility lines.</p> </div> | | | <p>5. Przynależność administracyjna województwo: DOLNOŚLĄSKIE powiat: TRZEBNICKI gmina: ŻMIGRÓD</p> |
| | | | <p>6. Formy ochrony miejscowy plan zagospodarowania przestrzennego Uchwała Nr 0007.V.24.2015 z dnia 25.02.2015 r.</p> |
| | | | <p>7. Opracowanie karty adresowej (autor, data, podpis) M. Dopierała 21.10.2016 r.</p> |

| | | | |
|---|--|------------------------------|---|
| GEZ | KARTA ADRESOWA ZABYTKU NIERUCHOMEGO | | 3. Miejscowość ŻMIGRÓD |
| 1. Nazwa KOLEJOWA WIEŻA CIŚNIEŃ | | 2. Czas powstania 1909 r. | 4. Adres ul. Wiejska 55-140 Żmigród |
| 8. Fotografia z opisem wskazującym orientację albo mapa z zaznaczonym stanowiskiem archeologicznym | | | 5. Przynależność administracyjna województwo: DOLNOŚLĄSKIE powiat: TRZEBNICKI gmina: ŻMIGRÓD |
|   | | | 6. Formy ochrony miejscowy plan zagospodarowania przestrzennego Uchwała Nr 0007.V.24.2015 z dnia 25.02.2015 r. 7. Opracowanie karty adresowej (autor, data, podpis) M. Dopierała 21.10.2016 r. |

| | | | |
|--|--|------------------------------------|---|
| GEZ | KARTA ADRESOWA ZABYTKU NIERUCHOMEGO | | 3. Miejscowość ŻMIGRÓD |
| 1. Nazwa DOM | | 2. Czas powstania 1 poł. XIX w. | 4. Adres ul. Wileńska 3 55-140 Żmigród |
| 8. Fotografia z opisem wskazującym orientację albo mapa z zaznaczonym stanowiskiem archeologicznym | | | 5. Przynależność administracyjna województwo: DOLNOŚLĄSKIE powiat: TRZEBNICKI gmina: ŻMIGRÓD |
|  | | | 6. Formy ochrony miejscowy plan zagospodarowania przestrzennego Uchwała Nr 0007.V.24.2015 z dnia 25.02.2015 r. |
|  | | | 7. Opracowanie karty adresowej (autor, data, podpis) M. Dopierała 21.10.2016 r. |


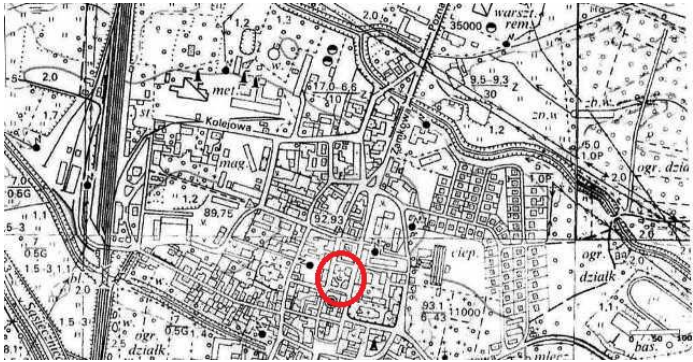
| | | | |
|--|---|--|---|
| <p>GEZ</p> | <p>KARTA ADRESOWA ZABYTKU NIERUCHOMEGO</p> | | <p>3. Miejscowość ŻMIGRÓD</p> |
| <p>1. Nazwa DOM</p> | | <p>2. Czas powstania ok. 1890 r.</p> | <p>4. Adres ul. Wileńska 8 55-140 Żmigród</p> |
| <p>8. Fotografia z opisem wskazującym orientację albo mapa z zaznaczonym stanowiskiem archeologicznym</p> <div data-bbox="432 432 1335 1042" data-label="Image"> </div> <div data-bbox="535 1066 1227 1433" data-label="Image"> </div> | | | <p>5. Przynależność administracyjna</p> <p>województwo: DOLNOŚLĄSKIE</p> <p>powiat: TRZEBNICKI</p> <p>gmina: ŻMIGRÓD</p> <p>6. Formy ochrony</p> <p>miejscowy plan zagospodarowania przestrzennego Uchwała Nr 0007.V.24.2015 z dnia 25.02.2015 r.</p> <p>7. Opracowanie karty adresowej (autor, data, podpis) M. Dopierała 21.10.2016 r.</p> |

| | | | |
|--|--|------------------------------|---|
| GEZ | KARTA ADRESOWA ZABYTKU NIERUCHOMEGO | | 3. Miejscowość ŻMIGRÓD |
| 1. Nazwa SZPITAL | | 2. Czas powstania 1913 r. | 4. Adres ul. Willowa 4 55-140 Żmigród |
| 8. Fotografia z opisem wskazującym orientację albo mapa z zaznaczonym stanowiskiem archeologicznym | | | 5. Przynależność administracyjna województwo: DOLNOŚLĄSKIE powiat: TRZEBNICKI gmina: ŻMIGRÓD |
|  | | | 6. Formy ochrony miejscowy plan zagospodarowania przestrzennego Uchwała Nr 0007.III.18.2014 z dnia 30.12.2014 r. |
|  | | | 7. Opracowanie karty adresowej (autor, data, podpis) M. Dopierała 21.10.2016 r. |

| | | | |
|--|--|------------------------------|---|
| GEZ | KARTA ADRESOWA ZABYTKU NIERUCHOMEGO | | 3. Miejscowość ŻMIGRÓD |
| 1. Nazwa BUDYNEK ADMINISTRACYJNY SZPITALA | | 2. Czas powstania 1913 r. | 4. Adres ul. Willowa 4 55-140 Żmigród |
| 8. Fotografia z opisem wskazującym orientację albo mapa z zaznaczonym stanowiskiem archeologicznym | | | 5. Przynależność administracyjna województwo: DOLNOŚLĄSKIE powiat: TRZEBNICKI gmina: ŻMIGRÓD |
|  | | | 6. Formy ochrony miejscowy plan zagospodarowania przestrzennego Uchwała Nr 0007.III.18.2014 z dnia 30.12.2014 r. |
|  | | | 7. Opracowanie karty adresowej (autor, data, podpis) M. Dopierała 21.10.2016 r. |


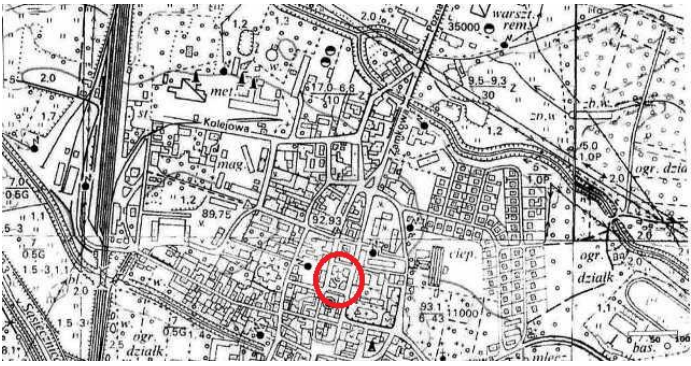
| | | | |
|--|--|----------------------------------|---|
| GEZ | KARTA ADRESOWA ZABYTKU NIERUCHOMEGO | | 3. Miejscowość ŻMIGRÓD |
| 1. Nazwa SZKOŁA | | 2. Czas powstania ok. 1925 r. | 4. Adres ul. Willowa 5 55-140 Żmigród |
| 8. Fotografia z opisem wskazującym orientację albo mapa z zaznaczonym stanowiskiem archeologicznym | | | 5. Przynależność administracyjna województwo: DOLNOŚLĄSKIE powiat: TRZEBNICKI gmina: ŻMIGRÓD |
|  | | | 6. Formy ochrony miejscowy plan zagospodarowania przestrzennego Uchwała Nr 0007.III.18.2014 z dnia 30.12.2014 r. |
|  | | | 7. Opracowanie karty adresowej (autor, data, podpis) M. Dopierała 21.10.2016 r. |

| | | | |
|--|--|----------------------------------|---|
| GEZ | KARTA ADRESOWA ZABYTKU NIERUCHOMEGO | | 3. Miejscowość ŻMIGRÓD |
| 1. Nazwa DOM | | 2. Czas powstania ok. 1860 r. | 4. Adres pl. Wojska Polskiego 1 55-140 Żmigród |
| 8. Fotografia z opisem wskazującym orientację albo mapa z zaznaczonym stanowiskiem archeologicznym | | | 5. Przynależność administracyjna województwo: DOLNOŚLĄSKIE powiat: TRZEBNICKI gmina: ŻMIGRÓD |
|  | | | 6. Formy ochrony miejscowy plan zagospodarowania przestrzennego Uchwała Nr 0007.V.24.2015 z dnia 25.02.2015 r. |
|  | | | 7. Opracowanie karty adresowej (autor, data, podpis) M. Dopierała 21.10.2016 r. |


| | | |
|---|---|---|
| <p>GEZ</p> | <p>KARTA ADRESOWA ZABYTKU NIERUCHOMEGO</p> | <p>3. Miejscowość ŻMIGRÓD</p> |
| <p>1. Nazwa DOM, ob. budynek Urzędu Miejskiego</p> | | <p>2. Czas powstania ok. 1830 r.</p> |
| <p>8. Fotografia z opisem wskazującym orientację albo mapa z zaznaczonym stanowiskiem archeologicznym</p> | | <p>4. Adres pl. Wojska Polskiego 2-3 55-140 Żmigród</p> |
|  | | <p>5. Przynależność administracyjna</p> <p>województwo: DOLNOŚLĄSKIE</p> <p>powiat: TRZEBNICKI</p> <p>gmina: ŻMIGRÓD</p> |
|  | | <p>6. Formy ochrony</p> <p>miejscowy plan zagospodarowania przestrzennego Uchwała Nr 0007.V.24.2015 z dnia 25.02.2015 r.</p> |
| | | <p>7. Opracowanie karty adresowej (autor, data, podpis) M. Dopierała 21.10.2016 r.</p> |

| | | | |
|--|---|--|---|
| <p>GEZ</p> | <p>KARTA ADRESOWA ZABYTKU NIERUCHOMEGO</p> | | <p>3. Miejscowość ŻMIGRÓD</p> |
| <p>1. Nazwa DOM</p> | | <p>2. Czas powstania 2 poł. XIX w.</p> | <p>4. Adres pl. Wojska Polskiego 11 55-140 Żmigród</p> |
| <p>8. Fotografia z opisem wskazującym orientację albo mapa z zaznaczonym stanowiskiem archeologicznym</p> <div data-bbox="432 432 1335 1042" data-label="Image"> </div> <div data-bbox="535 1066 1227 1433" data-label="Image"> </div> | | | <p>5. Przynależność administracyjna</p> <p>województwo: DOLNOŚLĄSKIE</p> <p>powiat: TRZEBNICKI</p> <p>gmina: ŻMIGRÓD</p> |
| | | | <p>6. Formy ochrony</p> <p>miejscowy plan zagospodarowania przestrzennego Uchwała Nr 0007.V.24.2015 z dnia 25.02.2015 r.</p> |
| | | | <p>7. Opracowanie karty adresowej (autor, data, podpis) M. Dopierała 21.10.2016 r.</p> |

| | | | |
|--|---|--|---|
| <p>GEZ</p> | <p>KARTA ADRESOWA ZABYTKU NIERUCHOMEGO</p> | | <p>3. Miejscowość ŻMIGRÓD</p> |
| <p>1. Nazwa DOM</p> | | <p>2. Czas powstania 2 poł. XIX w.</p> | <p>4. Adres pl. Wojska Polskiego 12 55-140 Żmigród</p> |
| <p>8. Fotografia z opisem wskazującym orientację albo mapa z zaznaczonym stanowiskiem archeologicznym</p> <div data-bbox="432 432 1330 1038" data-label="Image"> </div> <div data-bbox="535 1066 1223 1430" data-label="Image"> </div> | | | <p>5. Przynależność administracyjna</p> <p>województwo: DOLNOŚLĄSKIE</p> <p>powiat: TRZEBNICKI</p> <p>gmina: ŻMIGRÓD</p> <p>6. Formy ochrony</p> <p>miejscowy plan zagospodarowania przestrzennego Uchwała Nr 0007.V.24.2015 z dnia 25.02.2015 r.</p> <p>7. Opracowanie karty adresowej (autor, data, podpis) M. Dopierała 21.10.2016 r.</p> |

| | | | |
|--|--|------------------------------------|---|
| GEZ | KARTA ADRESOWA ZABYTKU NIERUCHOMEGO | | 3. Miejscowość ŻMIGRÓD |
| 1. Nazwa DOM | | 2. Czas powstania 2 poł. XIX w. | 4. Adres pl. Wojska Polskiego 15 55-140 Żmigród |
| 8. Fotografia z opisem wskazującym orientację albo mapa z zaznaczonym stanowiskiem archeologicznym | | | 5. Przynależność administracyjna województwo: DOLNOŚLĄSKIE powiat: TRZEBNICKI gmina: ŻMIGRÓD |
|  | | | 6. Formy ochrony miejscowy plan zagospodarowania przestrzennego Uchwała Nr 0007.V.24.2015 z dnia 25.02.2015 r. |
|  | | | 7. Opracowanie karty adresowej (autor, data, podpis) M. Dopierała 21.10.2016 r. |

| | | | |
|--|---|--|---|
| <p>GEZ</p> | <p>KARTA ADRESOWA ZABYTKU NIERUCHOMEGO</p> | | <p>3. Miejscowość ŻMIGRÓD</p> |
| <p>1. Nazwa DOM</p> | | <p>2. Czas powstania k. XIX w.</p> | <p>4. Adres pl. Wojska Polskiego 19 55-140 Żmigród</p> |
| <p>8. Fotografia z opisem wskazującym orientację albo mapa z zaznaczonym stanowiskiem archeologicznym</p>   | | | <p>5. Przynależność administracyjna</p> <p>województwo: DOLNOŚLĄSKIE</p> <p>powiat: TRZEBNICKI</p> <p>gmina: ŻMIGRÓD</p> |
| | | | <p>6. Formy ochrony</p> <p>miejscowy plan zagospodarowania przestrzennego Uchwała Nr 0007.V.24.2015 z dnia 25.02.2015 r.</p> |
| | | | <p>7. Opracowanie karty adresowej (autor, data, podpis) M. Dopierała 21.10.2016 r.</p> |

| | | | |
|---|--|--------------------------------|---|
| GEZ | KARTA ADRESOWA ZABYTKU NIERUCHOMEGO | | 3. Miejscowość ŻMIGRÓD |
| 1. Nazwa DOM | | 2. Czas powstania XIX/XX w. | 4. Adres pl. Wolności 4 55-140 Żmigród |
| 8. Fotografia z opisem wskazującym orientację albo mapa z zaznaczonym stanowiskiem archeologicznym  | | | 5. Przynależność administracyjna województwo: DOLNOŚLĄSKIE powiat: TRZEBNICKI gmina: ŻMIGRÓD |
| | | | 6. Formy ochrony miejscowy plan zagospodarowania przestrzennego Uchwała Nr 0007.V.24.2015 z dnia 25.02.2015 r. |
| | | | 7. Opracowanie karty adresowej (autor, data, podpis) M. Dopierała 21.10.2016 r. |

| | | | |
|---|---|--|---|
| <p>GEZ</p> | <p>KARTA ADRESOWA ZABYTKU NIERUCHOMEGO</p> | | <p>3. Miejscowość ŻMIGRÓD</p> |
| <p>1. Nazwa DOM</p> | | <p>2. Czas powstania XIX/XX w.</p> | <p>4. Adres pl. Wolności 5 55-140 Żmigród</p> |
| <p>8. Fotografia z opisem wskazującym orientację albo mapa z zaznaczonym stanowiskiem archeologicznym</p> <div style="display: flex; justify-content: space-around;">   </div> | | | <p>5. Przynależność administracyjna</p> <p>województwo: DOLNOŚLĄSKIE</p> <p>powiat: TRZEBNICKI</p> <p>gmina: ŻMIGRÓD</p> |
| | | | <p>6. Formy ochrony</p> <p>miejskowy plan zagospodarowania przestrzennego Uchwała Nr 0007.V.24.2015 z dnia 25.02.2015 r.</p> |
| | | | <p>7. Opracowanie karty adresowej (autor, data, podpis) M. Dopierała 21.10.2016 r.</p> |

| | | | |
|--|--|--------------------------------|---|
| GEZ | KARTA ADRESOWA ZABYTKU NIERUCHOMEGO | | 3. Miejscowość ŻMIGRÓD |
| 1. Nazwa DOM | | 2. Czas powstania XIX/XX w. | 4. Adres pl. Wolności 6 55-140 Żmigród |
| 8. Fotografia z opisem wskazującym orientację albo mapa z zaznaczonym stanowiskiem archeologicznym | | | 5. Przynależność administracyjna województwo: DOLNOŚLĄSKIE powiat: TRZEBNICKI gmina: ŻMIGRÓD |
|  | | | 6. Formy ochrony miejscowy plan zagospodarowania przestrzennego Uchwała Nr 0007.V.24.2015 z dnia 25.02.2015 r. |
|  | | | 7. Opracowanie karty adresowej (autor, data, podpis) M. Dopierała 21.10.2016 r. |

| | | |
|--|---|---|
| <p>GEZ</p> | <p>KARTA ADRESOWA ZABYTKU NIERUCHOMEGO</p> | <p>3. Miejscowość ŻMIGRÓD</p> |
| <p>1. Nazwa DOM</p> | <p>2. Czas powstania pocz. XX w.</p> | <p>4. Adres ul. Wrocławska 13 55-140 Żmigród</p> |
| <p>8. Fotografia z opisem wskazującym orientację albo mapa z zaznaczonym stanowiskiem archeologicznym</p> <div data-bbox="434 437 1330 1037" data-label="Image"> </div> <div data-bbox="537 1066 1227 1426" data-label="Image"> </div> | | <p>5. Przynależność administracyjna</p> <p>województwo: DOLNOŚLĄSKIE</p> <p>powiat: TRZEBNICKI</p> <p>gmina: ŻMIGRÓD</p> <p>6. Formy ochrony</p> <p>miejscowy plan zagospodarowania przestrzennego Uchwała Nr 0007.V.24.2015 z dnia 25.02.2015 r.</p> <p>7. Opracowanie karty adresowej (autor, data, podpis) M. Dopierała 21.10.2016 r.</p> |

| | | | |
|---|--|----------------------------------|---|
| GEZ | KARTA ADRESOWA ZABYTKU NIERUCHOMEGO | | 3. Miejscowość ŻMIGRÓD |
| 1. Nazwa DOM | | 2. Czas powstania pocz. XX w. | 4. Adres ul. Wrocławska 21 55-140 Żmigród |
| 8. Fotografia z opisem wskazującym orientację albo mapa z zaznaczonym stanowiskiem archeologicznym | | | 5. Przynależność administracyjna województwo: DOLNOŚLĄSKIE powiat: TRZEBNICKI gmina: ŻMIGRÓD |
|   | | | 6. Formy ochrony miejscowy plan zagospodarowania przestrzennego Uchwała Nr 0007.V.24.2015 z dnia 25.02.2015 r. |
| | | | 7. Opracowanie karty adresowej (autor, data, podpis) M. Dopierała 21.10.2016 r. |

| | | | |
|--|--|--------------------------------|---|
| GEZ | KARTA ADRESOWA ZABYTKU NIERUCHOMEGO | | 3. Miejscowość ŻMIGRÓD |
| 1. Nazwa DOM | | 2. Czas powstania XIX/XX w. | 4. Adres ul. Wrocławska 30 55-140 Żmigród |
| 8. Fotografia z opisem wskazującym orientację albo mapa z zaznaczonym stanowiskiem archeologicznym | | | 5. Przynależność administracyjna województwo: DOLNOŚLĄSKIE powiat: TRZEBNICKI gmina: ŻMIGRÓD |
|  | | | 6. Formy ochrony miejscowy plan zagospodarowania przestrzennego Uchwała Nr 0007.III.18.2014 z dnia 30.12.2014 r. |
|  | | | 7. Opracowanie karty adresowej (autor, data, podpis) M. Dopierała 21.10.2016 r. |

| | | | |
|---|--|----------------------------------|---|
| GEZ | KARTA ADRESOWA ZABYTKU NIERUCHOMEGO | | 3. Miejscowość ŻMIGRÓD |
| 1. Nazwa DOM | | 2. Czas powstania pocz. XX w. | 4. Adres ul. Wrocławska 45 55-140 Żmigród |
| 8. Fotografia z opisem wskazującym orientację albo mapa z zaznaczonym stanowiskiem archeologicznym   | | | 5. Przynależność administracyjna województwo: DOLNOŚLĄSKIE powiat: TRZEBNICKI gmina: ŻMIGRÓD |
| | | | 6. Formy ochrony miejscowy plan zagospodarowania przestrzennego Uchwała Nr 0007.III.18.2014 z dnia 30.12.2014 r. |
| | | | 7. Opracowanie karty adresowej (autor, data, podpis) M. Dopierała 21.10.2016 r. |

| | | | |
|--|---|--|---|
| <p>GEZ</p> | <p>KARTA ADRESOWA ZABYTKU NIERUCHOMEGO</p> | | <p>3. Miejscowość ŻMIGRÓD</p> |
| <p>1. Nazwa DOM</p> | | <p>2. Czas powstania ok. 1880 r.</p> | <p>4. Adres ul. Zamkowa 2 55-140 Żmigród</p> |
| <p>8. Fotografia z opisem wskazującym orientację albo mapa z zaznaczonym stanowiskiem archeologicznym</p> <div data-bbox="427 437 1335 1043" data-label="Image"> </div> <div data-bbox="539 1070 1223 1430" data-label="Image"> </div> | | | <p>5. Przynależność administracyjna</p> <p>województwo: DOLNOŚLĄSKIE</p> <p>powiat: TRZEBNICKI</p> <p>gmina: ŻMIGRÓD</p> |
| | | | <p>6. Formy ochrony</p> <p>miejscowy plan zagospodarowania przestrzennego Uchwała Nr 0007.V.24.2015 z dnia 25.02.2015 r.</p> |
| | | | <p>7. Opracowanie karty adresowej (autor, data, podpis) M. Dopierała 21.10.2016 r.</p> |

| | | | |
|---|--|--------------------------------|--|
| GEZ | KARTA ADRESOWA ZABYTKU NIERUCHOMEGO | | 3. Miejscowość ŻMIGRÓD |
| 1. Nazwa DOM | | 2. Czas powstania k. XIX w. | 4. Adres ul. Zamkowa 5 55-140 Żmigród |
| 8. Fotografia z opisem wskazującym orientację albo mapa z zaznaczonym stanowiskiem archeologicznym | | | 5. Przynależność administracyjna województwo: DOLNOŚLĄSKIE powiat: TRZEBNICKI gmina: ŻMIGRÓD |
|   | | | 6. Formy ochrony miejscowy plan zagospodarowania przestrzennego Uchwała Nr 0007.V.24.2015 z dnia 25.02.2015 r. 7. Opracowanie karty adresowej (autor, data, podpis) M. Dopierała 21.10.2016 r. |

| | | | |
|--|---|--|---|
| <p>GEZ</p> | <p>KARTA ADRESOWA ZABYTKU NIERUCHOMEGO</p> | | <p>3. Miejscowość ŻMIGRÓD</p> |
| <p>1. Nazwa DOM w zespole domu</p> | | <p>2. Czas powstania pocz. XX w.</p> | <p>4. Adres ul. Zielona 5 55-140 Żmigród</p> |
| <p>8. Fotografia z opisem wskazującym orientację albo mapa z zaznaczonym stanowiskiem archeologicznym</p> <div data-bbox="432 435 1330 1038" data-label="Image"> </div> <div data-bbox="537 1066 1223 1426" data-label="Image"> </div> | | | <p>5. Przynależność administracyjna województwo: DOLNOŚLĄSKIE powiat: TRZEBNICKI gmina: ŻMIGRÓD</p> |
| | | | <p>6. Formy ochrony miejscowy plan zagospodarowania przestrzennego Uchwała Nr 0007.III.18.2014 z dnia 30.12.2014 r.</p> |
| | | | <p>7. Opracowanie karty adresowej (autor, data, podpis) M. Dopierała 21.10.2016 r.</p> |

| | | |
|--|---|---|
| <p>GEZ</p> | <p>KARTA ADRESOWA ZABYTKU NIERUCHOMEGO</p> | <p>3. Miejscowość ŻMIGRÓD</p> |
| <p>1. Nazwa STODOŁA w zespole domu</p> | <p>2. Czas powstania pocz. XX w.</p> | <p>4. Adres ul. Zielona 5 55-140 Żmigród</p> |
| <p>8. Fotografia z opisem wskazującym orientację albo mapa z zaznaczonym stanowiskiem archeologicznym</p> <div data-bbox="430 432 1335 1042" data-label="Image"> </div> <div data-bbox="539 1070 1227 1430" data-label="Image"> </div> | | <p>5. Przynależność administracyjna</p> <p>województwo: DOLNOŚLĄSKIE</p> <p>powiat: TRZEBNICKI</p> <p>gmina: ŻMIGRÓD</p> |
| | | <p>6. Formy ochrony</p> <p>miejscowy plan zagospodarowania przestrzennego Uchwała Nr 0007.III.18.2014 z dnia 30.12.2014 r.</p> |
| | | <p>7. Opracowanie karty adresowej (autor, data, podpis) M. Dopierała 21.10.2016 r.</p> |

| | | | |
|---|---|--|---|
| <p>GEZ</p> | <p>KARTA ADRESOWA ZABYTKU NIERUCHOMEGO</p> | | <p>3. Miejscowość ŻMIGRÓD</p> |
| <p>1. Nazwa DOM</p> | | <p>2. Czas powstania ok. 1910 r.</p> | <p>4. Adres ul. Zielona 10/11 55-140 Żmigród</p> |
| <p>8. Fotografia z opisem wskazującym orientację albo mapa z zaznaczonym stanowiskiem archeologicznym</p>  | | | <p>5. Przynależność administracyjna</p> <p>województwo: DOLNOŚLĄSKIE</p> <p>powiat: TRZEBNICKI</p> <p>gmina: ŻMIGRÓD</p> |
| | | | <p>6. Formy ochrony</p> <p>miejscowy plan zagospodarowania przestrzennego Uchwała Nr 0007.III.18.2014 z dnia 30.12.2014 r.</p> |
| | | | <p>7. Opracowanie karty adresowej (autor, data, podpis) M. Dopierała 21.10.2016 r.</p> |