




<p>GEZ</p>	<p>KARTA ADRESOWA ZABYTKU NIERUCHOMEGO</p>		<p>3. Miejscowość BARKOWO</p>
<p>1. Nazwa KOŚCIÓŁ PAR. P.W. ŚW. MARCINA</p>		<p>2. Czas powstania 1787 r.</p>	<p>4. Adres Barkowo 55-140 Żmigród</p>
<p>8. Fotografia z opisem wskazującym orientację albo mapa z zaznaczonym stanowiskiem archeologicznym</p> <div style="display: flex; justify-content: space-around;">   </div>			<p>5. Przynależność administracyjna</p> <p>województwo: DOLNOŚLĄSKIE</p> <p>powiat: TRZEBNICKI</p> <p>gmina: ŻMIGRÓD</p>
			<p>6. Formy ochrony</p> <p>rejestr zabytków nr A/3638/1960 z dnia 24.09.1969 r.</p> <p>7. Opracowanie karty adresowej (autor, data, podpis) M. Dopierała 21.10.2016 r.</p>

GEZ	KARTA ADRESOWA ZABYTKU NIERUCHOMEGO		3. Miejscowość BARKOWO
1. Nazwa CMENTARZ PRZYKOŚCIELNY w zespole kościoła p.w. św. Marcina		2. Czas powstania XIV w.	4. Adres Barkowo 55-140 Żmigród
8. Fotografia z opisem wskazującym orientację albo mapa z zaznaczonym stanowiskiem archeologicznym			5. Przynależność administracyjna województwo: DOLNOŚLĄSKIE powiat: TRZEBNICKI gmina: ŻMIGRÓD
			6. Formy ochrony miejscowy plan zagospodarowania przestrzennego Uchwała Nr XXXVIII/287/10 z dnia 9.07.2010 r.
			7. Opracowanie karty adresowej (autor, data, podpis) M. Dopierała 21.10.2016 r.

<p>GEZ</p>	<p>KARTA ADRESOWA ZABYTKU NIERUCHOMEGO</p>	<p>3. Miejscowość BARKOWO</p>
<p>1. Nazwa KOŚCIÓŁ EWANGELICKI, ob. filialny katolicki p.w. św. Antoniego</p>		<p>2. Czas powstania 1829 r.</p>
<p>8. Fotografia z opisem wskazującym orientację albo mapa z zaznaczonym stanowiskiem archeologicznym</p>		<p>4. Adres Barkowo 55-140 Żmigród</p>
<div style="display: flex; justify-content: space-around;">   </div>		<p>5. Przynależność administracyjna</p> <p>województwo: DOLNOŚLĄSKIE</p> <p>powiat: TRZEBNICKI</p> <p>gmina: ŻMIGRÓD</p>
		<p>6. Formy ochrony</p> <p>rejestr zabytków nr A/5861 z dnia 14.02.2013 r.</p> <p>7. Opracowanie karty adresowej (autor, data, podpis) M. Dopierała 21.10.2016 r.</p>

<p>GEZ</p>	<p>KARTA ADRESOWA ZABYTKU NIERUCHOMEGO</p>		<p>3. Miejscowość BARKOWO</p>
<p>1. Nazwa CMENTARZ PRZYKOŚCIELNY w zespole kościoła p.w. św. Antoniego</p>		<p>2. Czas powstania 1830 r.</p>	<p>4. Adres Barkowo 55-140 Żmigród</p>
<p>8. Fotografia z opisem wskazującym orientację albo mapa z zaznaczonym stanowiskiem archeologicznym</p> <div style="display: flex; justify-content: space-around;">   </div>			<p>5. Przynależność administracyjna</p> <p>województwo: DOLNOŚLĄSKIE</p> <p>powiat: TRZEBNICKI</p> <p>gmina: ŻMIGRÓD</p>
			<p>6. Formy ochrony</p> <p>miejscowy plan zagospodarowania przestrzennego Uchwała Nr XXXVIII/287/10 z dnia 9.07.2010 r.</p> <p>7. Opracowanie karty adresowej (autor, data, podpis) M. Dopierała 21.10.2016 r.</p>



GEZ	KARTA ADRESOWA ZABYTKU NIERUCHOMEGO		3. Miejscowość BARKOWO
1. Nazwa CMENTARZ KATOLICKI		2. Czas powstania XIX w.	4. Adres Barkowo 55-140 Żmigród
8. Fotografia z opisem wskazującym orientację albo mapa z zaznaczonym stanowiskiem archeologicznym			5. Przynależność administracyjna województwo: DOLNOŚLĄSKIE powiat: TRZEBNICKI gmina: ŻMIGRÓD
			6. Formy ochrony miejscowy plan zagospodarowania przestrzennego Uchwała Nr XXXVIII/287/10 z dnia 9.07.2010 r.
			7. Opracowanie karty adresowej (autor, data, podpis) M. Dopierała 21.10.2016 r.

GEZ	KARTA ADRESOWA ZABYTKU NIERUCHOMEGO	3. Miejscowość BARKOWO
1. Nazwa CMENTARZ EWANGELICKI		2. Czas powstania 2 poł. XIX w.
8. Fotografia z opisem wskazującym orientację albo mapa z zaznaczonym stanowiskiem archeologicznym		4. Adres Barkowo 55-140 Żmigród
		5. Przynależność administracyjna województwo: DOLNOŚLĄSKIE powiat: TRZEBNICKI gmina: ŻMIGRÓD
		6. Formy ochrony miejscowy plan zagospodarowania przestrzennego Uchwała Nr XXXVIII/287/10 z dnia 9.07.2010 r.
		7. Opracowanie karty adresowej (autor, data, podpis) M. Dopierała 21.10.2016 r.

<p>GEZ</p>	<p>KARTA ADRESOWA ZABYTKU NIERUCHOMEGO</p>		<p>3. Miejscowość BARKOWO</p>
<p>1. Nazwa DOM</p>		<p>2. Czas powstania ok. 1900 r.</p>	<p>4. Adres Barkowo 1 55-140 Żmigród</p>
<p>8. Fotografia z opisem wskazującym orientację albo mapa z zaznaczonym stanowiskiem archeologicznym</p> <div data-bbox="434 437 1330 1034" data-label="Image"> </div> <div data-bbox="533 1062 1232 1430" data-label="Image"> </div>			<p>5. Przynależność administracyjna</p>
			<p>województwo: DOLNOŚLĄSKIE</p> <p>powiat: TRZEBNICKI</p> <p>gmina: ŻMIGRÓD</p>
			<p>6. Formy ochrony</p> <p>miejscowy plan zagospodarowania przestrzennego Uchwała Nr XXXVIII/287/10 z dnia 9.07.2010 r.</p>
			<p>7. Opracowanie karty adresowej (autor, data, podpis) M. Dopierała 21.10.2016 r.</p>

GEZ	KARTA ADRESOWA ZABYTKU NIERUCHOMEGO	3. Miejscowość BARKOWO
1. Nazwa DOM LUDOWY, ob. mieszkalny w zagrodzie		2. Czas powstania ok. 1915 r.
8. Fotografia z opisem wskazującym orientację albo mapa z zaznaczonym stanowiskiem archeologicznym		4. Adres Barkowo 36 55-140 Żmigród
		5. Przynależność administracyjna województwo: DOLNOŚLĄSKIE powiat: TRZEBNICKI gmina: ŻMIGRÓD
		6. Formy ochrony miejskowy plan zagospodarowania przestrzennego Uchwała Nr XXXVIII/287/10 z dnia 9.07.2010 r.
		7. Opracowanie karty adresowej (autor, data, podpis) M. Dopierała 21.10.2016 r.



<p>GEZ</p>	<p>KARTA ADRESOWA ZABYTKU NIERUCHOMEGO</p>	<p>3. Miejscowość BARKOWO</p>
<p>1. Nazwa BRAMA w zagrodzie</p>	<p>2. Czas powstania ok. 1915 r.</p>	<p>4. Adres Barkowo 36 55-140 Żmigród</p>
<p>8. Fotografia z opisem wskazującym orientację albo mapa z zaznaczonym stanowiskiem archeologicznym</p> <div data-bbox="434 432 1330 1038" data-label="Image"> </div> <div data-bbox="528 1066 1234 1433" data-label="Image"> </div>		<p>5. Przynależność administracyjna</p> <p>województwo: DOLNOŚLĄSKIE</p> <p>powiat: TRZEBNICKI</p> <p>gmina: ŻMIGRÓD</p>
		<p>6. Formy ochrony</p> <p>miejscowy plan zagospodarowania przestrzennego Uchwała Nr XXXVIII/287/10 z dnia 9.07.2010 r.</p>
		<p>7. Opracowanie karty adresowej (autor, data, podpis) M. Dopierała 21.10.2016 r.</p>

GEZ	KARTA ADRESOWA ZABYTKU NIERUCHOMEGO		3. Miejscowość BARKOWO
1. Nazwa DWORZEC KOLEJOWY, ob. dom		2. Czas powstania ok. 1905 r.	4. Adres Barkowo 46 55-140 Żmigród
8. Fotografia z opisem wskazującym orientację albo mapa z zaznaczonym stanowiskiem archeologicznym			5. Przynależność administracyjna województwo: DOLNOŚLĄSKIE powiat: TRZEBNICKI gmina: ŻMIGRÓD
			6. Formy ochrony miejscowy plan zagospodarowania przestrzennego Uchwała Nr XXXVIII/287/10 z dnia 9.07.2010 r.
			7. Opracowanie karty adresowej (autor, data, podpis) M. Dopierała 21.10.2016 r.

<p>GEZ</p>	<p>KARTA ADRESOWA ZABYTKU NIERUCHOMEGO</p>		<p>3. Miejscowość BARKOWO</p>
<p>1. Nazwa DOM</p>		<p>2. Czas powstania ok. 1920 r.</p>	<p>4. Adres Barkowo 50 55-140 Żmigród</p>
<p>8. Fotografia z opisem wskazującym orientację albo mapa z zaznaczonym stanowiskiem archeologicznym</p> <div data-bbox="434 432 1330 1034" data-label="Image"> </div> <div data-bbox="533 1062 1227 1426" data-label="Image"> </div>			<p>5. Przynależność administracyjna</p> <p>województwo: DOLNOŚLĄSKIE</p> <p>powiat: TRZEBNICKI</p> <p>gmina: ŻMIGRÓD</p> <p>6. Formy ochrony</p> <p>miejscowy plan zagospodarowania przestrzennego Uchwała Nr XXXVIII/287/10 z dnia 9.07.2010 r.</p> <p>7. Opracowanie karty adresowej (autor, data, podpis) M. Dopierała 21.10.2016 r.</p>

GEZ	KARTA ADRESOWA ZABYTKU NIERUCHOMEGO		3. Miejscowość BARKOWO
1. Nazwa DOM, ob. plebania		2. Czas powstania k. XIX w.	4. Adres Barkowo 68 a 55-140 Żmigród
8. Fotografia z opisem wskazującym orientację albo mapa z zaznaczonym stanowiskiem archeologicznym			5. Przynależność administracyjna województwo: DOLNOŚLĄSKIE powiat: TRZEBNICKI gmina: ŻMIGRÓD
			6. Formy ochrony miejscowy plan zagospodarowania przestrzennego Uchwała Nr XXXVIII/287/10 z dnia 9.07.2010 r.
			7. Opracowanie karty adresowej (autor, data, podpis) M. Dopierała 21.10.2016 r.



GEZ	KARTA ADRESOWA ZABYTKU NIERUCHOMEGO		3. Miejscowość BARKOWO
1. Nazwa SZKOŁA		2. Czas powstania k. XIX w.	4. Adres Barkowo 75 55-140 Żmigród
8. Fotografia z opisem wskazującym orientację albo mapa z zaznaczonym stanowiskiem archeologicznym			5. Przynależność administracyjna województwo: DOLNOŚLĄSKIE powiat: TRZEBNICKI gmina: ŻMIGRÓD
			6. Formy ochrony miejscowy plan zagospodarowania przestrzennego Uchwała Nr XXXVIII/287/10 z dnia 9.07.2010 r.
			7. Opracowanie karty adresowej (autor, data, podpis) M. Dopierała 21.10.2016 r.



GEZ	KARTA ADRESOWA ZABYTKU NIERUCHOMEGO	3. Miejscowość BARKÓWKO
1. Nazwa DOM w zespole folwarcznym	2. Czas powstania 2 poł. XIX w.	4. Adres Barkówko 7 55-140 Żmigród
8. Fotografia z opisem wskazującym orientację albo mapa z zaznaczonym stanowiskiem archeologicznym		5. Przynależność administracyjna województwo: DOLNOŚLĄSKIE powiat: TRZEBNICKI gmina: ŻMIGRÓD
		6. Formy ochrony miejscowy plan zagospodarowania przestrzennego Uchwała Nr XXXVIII/287/10 z dnia 9.07.2010 r.
		7. Opracowanie karty adresowej (autor, data, podpis) M. Dopierała 21.10.2016 r.

<p>GEZ</p>	<p>KARTA ADRESOWA ZABYTKU NIERUCHOMEGO</p>	<p>3. Miejscowość BARKÓWKO</p>
<p>1. Nazwa DOM w zespole folwarcznym</p>	<p>2. Czas powstania 2 poł. XIX w.</p>	<p>4. Adres Barkówko 7 a 55-140 Żmigród</p>
<p>8. Fotografia z opisem wskazującym orientację albo mapa z zaznaczonym stanowiskiem archeologicznym</p> <div data-bbox="436 470 1332 1034" data-label="Image"> </div> <div data-bbox="533 1061 1232 1428" data-label="Image"> </div>		<p>5. Przynależność administracyjna</p> <p>województwo: DOLNOŚLĄSKIE</p> <p>powiat: TRZEBNICKI</p> <p>gmina: ŻMIGRÓD</p>
		<p>6. Formy ochrony</p> <p>miejscowy plan zagospodarowania przestrzennego Uchwała Nr XXXVIII/287/10 z dnia 9.07.2010 r.</p> <p>7. Opracowanie karty adresowej (autor, data, podpis) M. Dopierała 21.10.2016 r.</p>


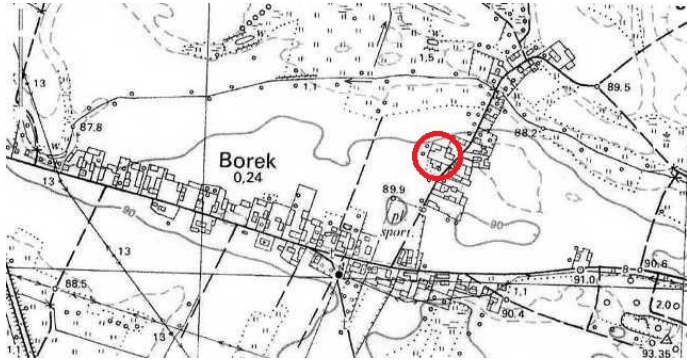
<p>GEZ</p>	<p>KARTA ADRESOWA ZABYTKU NIERUCHOMEGO</p>	<p>3. Miejscowość BARKÓWKO</p>
<p>1. Nazwa BUDYNEK GOSPODARCZY (obora, spichlerz) w zespole folwarcznym</p>	<p>2. Czas powstania k. XIX w.</p>	<p>4. Adres Barkówko 55-140 Żmigród</p>
<p>8. Fotografia z opisem wskazującym orientację albo mapa z zaznaczonym stanowiskiem archeologicznym</p> <div data-bbox="434 432 1330 1035" data-label="Image"> </div> <div data-bbox="535 1062 1227 1426" data-label="Image"> </div>		<p>5. Przynależność administracyjna</p> <p>województwo: DOLNOŚLĄSKIE</p> <p>powiat: TRZEBNICKI</p> <p>gmina: ŻMIGRÓD</p>
		<p>6. Formy ochrony</p> <p>miejscowy plan zagospodarowania przestrzennego Uchwała Nr XXXVIII/287/10 z dnia 9.07.2010 r.</p>
		<p>7. Opracowanie karty adresowej (autor, data, podpis) M. Dopierała 21.10.2016 r.</p>

GEZ	KARTA ADRESOWA ZABYTKU NIERUCHOMEGO		3. Miejscowość BARKÓWKO
1. Nazwa OBORA w zespole folwarcznym		2. Czas powstania 1898 r.	4. Adres Barkówko 55-140 Żmigród
8. Fotografia z opisem wskazującym orientację albo mapa z zaznaczonym stanowiskiem archeologicznym			5. Przynależność administracyjna województwo: DOLNOŚLĄSKIE powiat: TRZEBNICKI gmina: ŻMIGRÓD
 			6. Formy ochrony miejscowy plan zagospodarowania przestrzennego Uchwała Nr XXXVIII/287/10 z dnia 9.07.2010 r.
			7. Opracowanie karty adresowej (autor, data, podpis) M. Dopierała 21.10.2016 r.

GEZ	KARTA ADRESOWA ZABYTKU NIERUCHOMEGO		3. Miejscowość BARKÓWKO
1. Nazwa DWORZEC KOLEJOWY, ob. dom		2. Czas powstania ok. 1910 r.	4. Adres Barkówko 26 55-140 Żmigród
8. Fotografia z opisem wskazującym orientację albo mapa z zaznaczonym stanowiskiem archeologicznym			5. Przynależność administracyjna województwo: DOLNOŚLĄSKIE powiat: TRZEBNICKI gmina: ŻMIGRÓD
			6. Formy ochrony miejscowy plan zagospodarowania przestrzennego Uchwała Nr XXXVIII/287/10 z dnia 9.07.2010 r.
			7. Opracowanie karty adresowej (autor, data, podpis) M. Dopierała 21.10.2016 r.

GEZ	KARTA ADRESOWA ZABYTKU NIERUCHOMEGO		3. Miejscowość BARKÓWKO
1. Nazwa BUDYNEK GOSPODARCZY w zespole d. dworca kolejowego		2. Czas powstania ok. 1910 r.	4. Adres Barkówko 55-140 Żmigród
8. Fotografia z opisem wskazującym orientację albo mapa z zaznaczonym stanowiskiem archeologicznym			5. Przynależność administracyjna województwo: DOLNOŚLĄSKIE powiat: TRZEBNICKI gmina: ŻMIGRÓD
			6. Formy ochrony miejscowy plan zagospodarowania przestrzennego Uchwała Nr XXXVIII/287/10 z dnia 9.07.2010 r.
			7. Opracowanie karty adresowej (autor, data, podpis) M. Dopierała 21.10.2016 r.

GEZ	KARTA ADRESOWA ZABYTKU NIERUCHOMEGO		3. Miejscowość BARKÓWKO
1. Nazwa DOM		2. Czas powstania 2 poł. XIX w.	4. Adres Barkówko 3 55-140 Żmigród
8. Fotografia z opisem wskazującym orientację albo mapa z zaznaczonym stanowiskiem archeologicznym			5. Przynależność administracyjna województwo: DOLNOŚLĄSKIE powiat: TRZEBNICKI gmina: ŻMIGRÓD
			6. Formy ochrony miejscowy plan zagospodarowania przestrzennego Uchwała Nr XXXVIII/287/10 z dnia 9.07.2010 r.
			7. Opracowanie karty adresowej (autor, data, podpis) M. Dopierała 21.10.2016 r.

GEZ	KARTA ADRESOWA ZABYTKU NIERUCHOMEGO		3. Miejscowość BOREK
1. Nazwa STODOŁA		2. Czas powstania k. XIX w.	4. Adres Borek 20 55-140 Żmigród
8. Fotografia z opisem wskazującym orientację albo mapa z zaznaczonym stanowiskiem archeologicznym			5. Przynależność administracyjna województwo: DOLNOŚLĄSKIE powiat: TRZEBNICKI gmina: ŻMIGRÓD
 			6. Formy ochrony ustalenie ochrony w miejscowym planie zagospodarowania przestrzennego albo w decyzji o warunkach zabudowy 7. Opracowanie karty adresowej (autor, data, podpis) M. Dopierała 21.10.2016 r.

GEZ	KARTA ADRESOWA ZABYTKU NIERUCHOMEGO		3. Miejscowość BORZĘCIN
1. Nazwa KAPLICA P.W. ŚW. JADWIGI		2. Czas powstania 1912 r.	4. Adres Borzęcín 55-140 Żmigród
8. Fotografia z opisem wskazującym orientację albo mapa z zaznaczonym stanowiskiem archeologicznym			5. Przynależność administracyjna województwo: DOLNOŚLĄSKIE powiat: TRZEBNICKI gmina: ŻMIGRÓD
			6. Formy ochrony ustalenie ochrony w miejscowym planie zagospodarowania przestrzennego albo w decyzji o warunkach zabudowy
			7. Opracowanie karty adresowej (autor, data, podpis) M. Dopierała 21.10.2016 r.


GEZ	KARTA ADRESOWA ZABYTKU NIERUCHOMEGO		3. Miejscowość BORZĘCIN
1. Nazwa DOM w zespole folwarcznym		2. Czas powstania XIX/XX w.	4. Adres Borzęcín 46/46 a 55-140 Żmigród
8. Fotografia z opisem wskazującym orientację albo mapa z zaznaczonym stanowiskiem archeologicznym			5. Przynależność administracyjna województwo: DOLNOŚLĄSKIE powiat: TRZEBNICKI gmina: ŻMIGRÓD
 			6. Formy ochrony ustalenie ochrony w miejscowym planie zagospodarowania przestrzennego albo w decyzji o warunkach zabudowy 7. Opracowanie karty adresowej (autor, data, podpis) M. Dopierała 21.10.2016 r.

GEZ	KARTA ADRESOWA ZABYTKU NIERUCHOMEGO		3. Miejscowość BORZĘCIN
1. Nazwa OBORA w zespole folwarcznym		2. Czas powstania pocz. XX w.	4. Adres Borzęcin 55-140 Żmigród
8. Fotografia z opisem wskazującym orientację albo mapa z zaznaczonym stanowiskiem archeologicznym			5. Przynależność administracyjna województwo: DOLNOŚLĄSKIE powiat: TRZEBNICKI gmina: ŻMIGRÓD
			6. Formy ochrony ustalenie ochrony w miejscowym planie zagospodarowania przestrzennego albo w decyzji o warunkach zabudowy
			7. Opracowanie karty adresowej (autor, data, podpis) M. Dopierała 21.10.2016 r.

GEZ	KARTA ADRESOWA ZABYTKU NIERUCHOMEGO	3. Miejscowość BORZĘCIN
1. Nazwa MAGAZYN w zespole folwarcznym		2. Czas powstania XIX/XX w.
8. Fotografia z opisem wskazującym orientację albo mapa z zaznaczonym stanowiskiem archeologicznym		4. Adres Borzęcín 55-140 Żmigród
		5. Przynależność administracyjna województwo: DOLNOŚLĄSKIE powiat: TRZEBNICKI gmina: ŻMIGRÓD
		6. Formy ochrony ustalenie ochrony w miejscowym planie zagospodarowania przestrzennego albo w decyzji o warunkach zabudowy
		7. Opracowanie karty adresowej (autor, data, podpis) M. Dopierała 21.10.2016 r.

GEZ	KARTA ADRESOWA ZABYTKU NIERUCHOMEGO		3. Miejscowość BORZĘCIN
1. Nazwa DOM		2. Czas powstania 2 poł. XIX w.	4. Adres Borzęcín 23 55-140 Żmigród
8. Fotografia z opisem wskazującym orientację albo mapa z zaznaczonym stanowiskiem archeologicznym			5. Przynależność administracyjna województwo: DOLNOŚLĄSKIE powiat: TRZEBNICKI gmina: ŻMIGRÓD
			6. Formy ochrony ustalenie ochrony w miejscowym planie zagospodarowania przestrzennego albo w decyzji o warunkach zabudowy
			7. Opracowanie karty adresowej (autor, data, podpis) M. Dopierała 21.10.2016 r.

GEZ	KARTA ADRESOWA ZABYTKU NIERUCHOMEGO		3. Miejscowość BORZĘCIN
1. Nazwa STODOŁA		2. Czas powstania 2 poł. XIX w.	4. Adres Borzęcín 32 55-140 Żmigród
8. Fotografia z opisem wskazującym orientację albo mapa z zaznaczonym stanowiskiem archeologicznym			5. Przynależność administracyjna województwo: DOLNOŚLĄSKIE powiat: TRZEBNICKI gmina: ŻMIGRÓD
 			6. Formy ochrony ustalenie ochrony w miejscowym planie zagospodarowania przestrzennego albo w decyzji o warunkach zabudowy 7. Opracowanie karty adresowej (autor, data, podpis) M. Dopierała 21.10.2016 r.

GEZ	KARTA ADRESOWA ZABYTKU NIERUCHOMEGO	3. Miejscowość BUKOŁOWO
1. Nazwa SPICHLERZ w zespole folwarcznym		2. Czas powstania XIX/XX w.
8. Fotografia z opisem wskazującym orientację albo mapa z zaznaczonym stanowiskiem archeologicznym		4. Adres Bukołowo 55-140 Żmigród
		5. Przynależność administracyjna województwo: DOLNOŚLĄSKIE powiat: TRZEBNICKI gmina: ŻMIGRÓD
		6. Formy ochrony ustalenie ochrony w miejscowym planie zagospodarowania przestrzennego albo w decyzji o warunkach zabudowy
		7. Opracowanie karty adresowej (autor, data, podpis) M. Dopierała 21.10.2016 r.

GEZ	KARTA ADRESOWA ZABYTKU NIERUCHOMEGO	3. Miejscowość BUKOŁOWO
1. Nazwa DOM MIESZKALNO-GOSPODARCZY w zespole folwarcznym		2. Czas powstania XIX/XX w.
8. Fotografia z opisem wskazującym orientację albo mapa z zaznaczonym stanowiskiem archeologicznym		4. Adres Bukołowo 8 55-140 Żmigród
		5. Przynależność administracyjna województwo: DOLNOŚLĄSKIE powiat: TRZEBNICKI gmina: ŻMIGRÓD
		6. Formy ochrony ustalenie ochrony w miejscowym planie zagospodarowania przestrzennego albo w decyzji o warunkach zabudowy
		7. Opracowanie karty adresowej (autor, data, podpis) M. Dopierała 21.10.2016 r.

GEZ	KARTA ADRESOWA ZABYTKU NIERUCHOMEGO		3. Miejscowość BYCHOWO
1. Nazwa KOŚCIÓŁ FIL. P.W. ŚW. JANA NEPOMUCENA		2. Czas powstania 1726 r.	4. Adres Bychowo 55-140 Żmigród
8. Fotografia z opisem wskazującym orientację albo mapa z zaznaczonym stanowiskiem archeologicznym			5. Przynależność administracyjna województwo: DOLNOŚLĄSKIE powiat: TRZEBNICKI gmina: ŻMIGRÓD
			6. Formy ochrony rejestr zabytków nr A/3646/1164 z dnia 02.12.1964 r.
			7. Opracowanie karty adresowej (autor, data, podpis) M. Dopierała 21.10.2016 r.

<p>GEZ</p>	<p>KARTA ADRESOWA ZABYTKU NIERUCHOMEGO</p>		<p>3. Miejscowość BYCHOWO</p>
<p>1. Nazwa CMENTARZ PRZYKOŚCIELNY w zespole kościoła p.w. św. Jana Nepomucena</p>		<p>2. Czas powstania XIV w.</p>	<p>4. Adres Bychowo 55-140 Żmigród</p>
<p>8. Fotografia z opisem wskazującym orientację albo mapa z zaznaczonym stanowiskiem archeologicznym</p> <div style="display: flex; justify-content: space-around;">   </div>			<p>5. Przynależność administracyjna</p> <p>województwo: DOLNOŚLĄSKIE</p> <p>powiat: TRZEBNICKI</p> <p>gmina: ŻMIGRÓD</p>
			<p>6. Formy ochrony</p> <p>ustalenie ochrony w miejscowym planie zagospodarowania przestrzennego albo w decyzji o warunkach zabudowy</p> <p>7. Opracowanie karty adresowej (autor, data, podpis) M. Dopierała 21.10.2016 r.</p>

GEZ	KARTA ADRESOWA ZABYTKU NIERUCHOMEGO		3. Miejscowość BYCHOWO
1. Nazwa DOM		2. Czas powstania ok. 1910 r.	4. Adres Bychowo 12, 12 a, 12 b 55-140 Żmigród
8. Fotografia z opisem wskazującym orientację albo mapa z zaznaczonym stanowiskiem archeologicznym			5. Przynależność administracyjna województwo: DOLNOŚLĄSKIE powiat: TRZEBNICKI gmina: ŻMIGRÓD
			6. Formy ochrony ustalenie ochrony w miejscowym planie zagospodarowania przestrzennego albo w decyzji o warunkach zabudowy
			7. Opracowanie karty adresowej (autor, data, podpis) M. Dopierała 21.10.2016 r.

<p>GEZ</p>	<p>KARTA ADRESOWA ZABYTKU NIERUCHOMEGO</p>	<p>3. Miejscowość BYCHOWO</p>
<p>1. Nazwa MŁYN w zagrodzie</p>	<p>2. Czas powstania pocz. XX w.</p>	<p>4. Adres Bychowo 20 55-140 Żmigród</p>
<p>8. Fotografia z opisem wskazującym orientację albo mapa z zaznaczonym stanowiskiem archeologicznym</p> <div data-bbox="432 432 1330 1038" data-label="Image"> </div> <div data-bbox="539 1062 1218 1426" data-label="Image"> </div>		<p>5. Przynależność administracyjna</p> <p>województwo: DOLNOŚLĄSKIE</p> <p>powiat: TRZEBNICKI</p> <p>gmina: ŻMIGRÓD</p> <p>6. Formy ochrony</p> <p>ustalenie ochrony w miejscowym planie zagospodarowania przestrzennego albo w decyzji o warunkach zabudowy</p> <p>7. Opracowanie karty adresowej (autor, data, podpis) M. Dopierała 21.10.2016 r.</p>

GEZ	KARTA ADRESOWA ZABYTKU NIERUCHOMEGO	3. Miejscowość BYCHOWO
1. Nazwa STODOŁA w zagrodzie	2. Czas powstania k. XIX w.	4. Adres Bychowo 20 55-140 Żmigród
8. Fotografia z opisem wskazującym orientację albo mapa z zaznaczonym stanowiskiem archeologicznym		5. Przynależność administracyjna województwo: DOLNOŚLĄSKIE powiat: TRZEBNICKI gmina: ŻMIGRÓD
 		6. Formy ochrony ustalenie ochrony w miejscowym planie zagospodarowania przestrzennego albo w decyzji o warunkach zabudowy 7. Opracowanie karty adresowej (autor, data, podpis) M. Dopierała 21.10.2016 r.

GEZ	KARTA ADRESOWA ZABYTKU NIERUCHOMEGO		3. Miejscowość BYCHOWO		
1. Nazwa BUDYNEK MIESZKALNO-GOSPODARCZY		2. Czas powstania pocz. XX w.	4. Adres Bychowo 87 55-140 Żmigród		
8. Fotografia z opisem wskazującym orientację albo mapa z zaznaczonym stanowiskiem archeologicznym  			5. Przynależność administracyjna województwo: DOLNOŚLĄSKIE powiat: TRZEBNICKI gmina: ŻMIGRÓD		
			6. Formy ochrony ustalenie ochrony w miejscowym planie zagospodarowania przestrzennego albo w decyzji o warunkach zabudowy		
			7. Opracowanie karty adresowej (autor, data, podpis) M. Dopierała 21.10.2016 r.		

GEZ	KARTA ADRESOWA ZABYTKU NIERUCHOMEGO		3. Miejscowość BYCHOWO
1. Nazwa SZKOŁA		2. Czas powstania ok. 1910 r.	4. Adres Bychowo 90 55-140 Żmigród
8. Fotografia z opisem wskazującym orientację albo mapa z zaznaczonym stanowiskiem archeologicznym			5. Przynależność administracyjna województwo: DOLNOŚLĄSKIE powiat: TRZEBNICKI gmina: ŻMIGRÓD
			6. Formy ochrony ustalenie ochrony w miejscowym planie zagospodarowania przestrzennego albo w decyzji o warunkach zabudowy
			7. Opracowanie karty adresowej (autor, data, podpis) M. Dopierała 21.10.2016 r.

GEZ	KARTA ADRESOWA ZABYTKU NIERUCHOMEGO		3. Miejscowość CZARNY LAS
1. Nazwa DOM		2. Czas powstania 1895 r.	4. Adres Czarny Las 5 55-140 Żmigród
8. Fotografia z opisem wskazującym orientację albo mapa z zaznaczonym stanowiskiem archeologicznym			5. Przynależność administracyjna województwo: DOLNOŚLĄSKIE powiat: TRZEBNICKI gmina: ŻMIGRÓD
 			6. Formy ochrony ustalenie ochrony w miejscowym planie zagospodarowania przestrzennego albo w decyzji o warunkach zabudowy 7. Opracowanie karty adresowej (autor, data, podpis) M. Dopierala 21.10.2016 r.

GEZ	KARTA ADRESOWA ZABYTKU NIERUCHOMEGO		3. Miejscowość DĘBNO
1. Nazwa DOM		2. Czas powstania ok. 1910 r.	4. Adres Dębno 19 55-140 Żmigród
8. Fotografia z opisem wskazującym orientację albo mapa z zaznaczonym stanowiskiem archeologicznym			5. Przynależność administracyjna województwo: DOLNOŚLĄSKIE powiat: TRZEBNICKI gmina: ŻMIGRÓD
			6. Formy ochrony miejscowy plan zagospodarowania przestrzennego Uchwała Nr XXXIII/230/09 z dnia 04.12.2009 r. 7. Opracowanie karty adresowej (autor, data, podpis) M. Dopierała 21.10.2016 r.

GEZ	KARTA ADRESOWA ZABYTKU NIERUCHOMEGO		3. Miejscowość DĘBNO
1. Nazwa LEŚNICZÓWKA, ob. dom		2. Czas powstania ok. 1910 r.	4. Adres Dębno 23 55-140 Żmigród
8. Fotografia z opisem wskazującym orientację albo mapa z zaznaczonym stanowiskiem archeologicznym			5. Przynależność administracyjna województwo: DOLNOŚLĄSKIE powiat: TRZEBNICKI gmina: ŻMIGRÓD
 			6. Formy ochrony miejscowy plan zagospodarowania przestrzennego Uchwała Nr XXXIII/230/09 z dnia 04.12.2009 r.
			7. Opracowanie karty adresowej (autor, data, podpis) M. Dopierała 21.10.2016 r.

GEZ	KARTA ADRESOWA ZABYTKU NIERUCHOMEGO		3. Miejscowość DOBROŚLAWICE
1. Nazwa SZKOŁA, ob. świetlica, sklep, mieszkanie		2. Czas powstania ok. 1915 r.	4. Adres Dobrosławice 19 55-140 Żmigród
8. Fotografia z opisem wskazującym orientację albo mapa z zaznaczonym stanowiskiem archeologicznym			5. Przynależność administracyjna województwo: DOLNOŚLĄSKIE powiat: TRZEBNICKI gmina: ŻMIGRÓD
			6. Formy ochrony ustalenie ochrony w miejscowym planie zagospodarowania przestrzennego albo w decyzji o warunkach zabudowy
			7. Opracowanie karty adresowej (autor, data, podpis) M. Dopierała 21.10.2016 r.

GEZ	KARTA ADRESOWA ZABYTKU NIERUCHOMEGO	3. Miejscowość DOBROŚLAWICE
1. Nazwa DOM w zagrodzie		2. Czas powstania ok. 1910 r.
8. Fotografia z opisem wskazującym orientację albo mapa z zaznaczonym stanowiskiem archeologicznym		4. Adres Dobrosławice 37 55-140 Żmigród
		5. Przynależność administracyjna województwo: DOLNOŚLĄSKIE powiat: TRZEBNICKI gmina: ŻMIGRÓD
		6. Formy ochrony ustalenie ochrony w miejscowym planie zagospodarowania przestrzennego albo w decyzji o warunkach zabudowy 7. Opracowanie karty adresowej (autor, data, podpis) M. Dopierała 21.10.2016 r.

GEZ	KARTA ADRESOWA ZABYTKU NIERUCHOMEGO		3. Miejscowość DOBROŚLAWICE
1. Nazwa OGRODZENIE Z BRAMĄ w zagrodzie		2. Czas powstania ok. 1910 r.	4. Adres Dobrosławice 37 55-140 Żmigród
8. Fotografia z opisem wskazującym orientację albo mapa z zaznaczonym stanowiskiem archeologicznym			5. Przynależność administracyjna województwo: DOLNOŚLĄSKIE powiat: TRZEBNICKI gmina: ŻMIGRÓD
			6. Formy ochrony ustalenie ochrony w miejscowym planie zagospodarowania przestrzennego albo w decyzji o warunkach zabudowy
			7. Opracowanie karty adresowej (autor, data, podpis) M. Dopierała 21.10.2016 r.

GEZ	KARTA ADRESOWA ZABYTKU NIERUCHOMEGO		3. Miejscowość GARBCE
1. Nazwa CMENTARZ EWANGELICKI		2. Czas powstania 2 poł. XIX w.	4. Adres Garbce 55-140 Żmigród
8. Fotografia z opisem wskazującym orientację albo mapa z zaznaczonym stanowiskiem archeologicznym			5. Przynależność administracyjna województwo: DOLNOŚLĄSKIE powiat: TRZEBNICKI gmina: ŻMIGRÓD
			6. Formy ochrony miejscowy plan zagospodarowania przestrzennego Uchwała Nr XXXVIII/285/10 z dnia 09.07.2010 r.
			7. Opracowanie karty adresowej (autor, data, podpis) M. Dopierała 21.10.2016 r.



GEZ	KARTA ADRESOWA ZABYTKU NIERUCHOMEGO	3. Miejscowość GARBCE
1. Nazwa DOM w zespole młyna	2. Czas powstania ok. 1920 r.	4. Adres Garbce 5 55-140 Żmigród
8. Fotografia z opisem wskazującym orientację albo mapa z zaznaczonym stanowiskiem archeologicznym		
		5. Przynależność administracyjna województwo: DOLNOŚLĄSKIE powiat: TRZEBNICKI gmina: ŻMIGRÓD
		6. Formy ochrony miejscowy plan zagospodarowania przestrzennego Uchwała Nr XXXVIII/285/10 z dnia 09.07.2010 r.
		7. Opracowanie karty adresowej (autor, data, podpis) M. Dopierała 21.10.2016 r.

GEZ	KARTA ADRESOWA ZABYTKU NIERUCHOMEGO		3. Miejscowość GARBCE
1. Nazwa MŁYN PAROWY, ob. elektryczny w zespole młyna		2. Czas powstania 1921 r.	4. Adres Garbce 5 55-140 Żmigród
8. Fotografia z opisem wskazującym orientację albo mapa z zaznaczonym stanowiskiem archeologicznym			5. Przynależność administracyjna województwo: DOLNOŚLĄSKIE powiat: TRZEBNICKI gmina: ŻMIGRÓD
			6. Formy ochrony miejscowy plan zagospodarowania przestrzennego Uchwała Nr XXXVIII/285/10 z dnia 09.07.2010 r.
			7. Opracowanie karty adresowej (autor, data, podpis) M. Dopierała 21.10.2016 r.

GEZ	KARTA ADRESOWA ZABYTKU NIERUCHOMEGO		3. Miejscowość GARBCE
1. Nazwa KOTŁOWNIA w zespole młyna		2. Czas powstania 1921 r.	4. Adres Garbce 5 55-140 Żmigród
8. Fotografia z opisem wskazującym orientację albo mapa z zaznaczonym stanowiskiem archeologicznym			5. Przynależność administracyjna województwo: DOLNOŚLĄSKIE powiat: TRZEBNICKI gmina: ŻMIGRÓD
			6. Formy ochrony miejscowy plan zagospodarowania przestrzennego Uchwała Nr XXXVIII/285/10 z dnia 09.07.2010 r.
			7. Opracowanie karty adresowej (autor, data, podpis) M. Dopierała 21.10.2016 r.


GEZ	KARTA ADRESOWA ZABYTKU NIERUCHOMEGO		3. Miejscowość GARBCE
1. Nazwa BUDYNEK GOSPODARCZY w zespole młyna		2. Czas powstania ok. 1920 r.	4. Adres Garbce 5 55-140 Żmigród
8. Fotografia z opisem wskazującym orientację albo mapa z zaznaczonym stanowiskiem archeologicznym 			5. Przynależność administracyjna województwo: DOLNOŚLĄSKIE powiat: TRZEBNICKI gmina: ŻMIGRÓD
			6. Formy ochrony miejscowy plan zagospodarowania przestrzennego Uchwała Nr XXXVIII/285/10 z dnia 09.07.2010 r.
			7. Opracowanie karty adresowej (autor, data, podpis) M. Dopierała 21.10.2016 r.

GEZ	KARTA ADRESOWA ZABYTKU NIERUCHOMEGO		3. Miejscowość GARBCE
1. Nazwa DOM LUDOWY, ob. mieszkalny		2. Czas powstania ok. 1920 r.	4. Adres Garbce 63 55-140 Żmigród
8. Fotografia z opisem wskazującym orientację albo mapa z zaznaczonym stanowiskiem archeologicznym			5. Przynależność administracyjna województwo: DOLNOŚLĄSKIE powiat: TRZEBNICKI gmina: ŻMIGRÓD
 			6. Formy ochrony miejscowy plan zagospodarowania przestrzennego Uchwała Nr XXXVIII/285/10 z dnia 09.07.2010 r. 7. Opracowanie karty adresowej (autor, data, podpis) M. Dopierała 21.10.2016 r.



GEZ	KARTA ADRESOWA ZABYTKU NIERUCHOMEGO		3. Miejscowość GATKA
1. Nazwa DOM		2. Czas powstania XIX/XX w.	4. Adres Gatka 2 55-140 Żmigród
8. Fotografia z opisem wskazującym orientację albo mapa z zaznaczonym stanowiskiem archeologicznym			5. Przynależność administracyjna województwo: DOLNOŚLĄSKIE powiat: TRZEBNICKI gmina: ŻMIGRÓD
 			6. Formy ochrony ustalenie ochrony w miejscowym planie zagospodarowania przestrzennego albo w decyzji o warunkach zabudowy 7. Opracowanie karty adresowej (autor, data, podpis) M. Dopierała 21.10.2016 r.

GEZ	KARTA ADRESOWA ZABYTKU NIERUCHOMEGO		3. Miejscowość GATKA
1. Nazwa DOM		2. Czas powstania 2 poł. XIX w.	4. Adres Gatka 4 55-140 Żmigród
8. Fotografia z opisem wskazującym orientację albo mapa z zaznaczonym stanowiskiem archeologicznym			5. Przynależność administracyjna województwo: DOLNOŚLĄSKIE powiat: TRZEBNICKI gmina: ŻMIGRÓD 6. Formy ochrony ustalenie ochrony w miejscowym planie zagospodarowania przestrzennego albo w decyzji o warunkach zabudowy 7. Opracowanie karty adresowej (autor, data, podpis) M. Dopierała 21.10.2016 r.
			
			

GEZ	KARTA ADRESOWA ZABYTKU NIERUCHOMEGO		3. Miejscowość GATKA
1. Nazwa DOM		2. Czas powstania k. XIX w.	4. Adres Gatka 10 55-140 Żmigród
8. Fotografia z opisem wskazującym orientację albo mapa z zaznaczonym stanowiskiem archeologicznym			5. Przynależność administracyjna województwo: DOLNOŚLĄSKIE powiat: TRZEBNICKI gmina: ŻMIGRÓD
 			6. Formy ochrony ustalenie ochrony w miejscowym planie zagospodarowania przestrzennego albo w decyzji o warunkach zabudowy
			7. Opracowanie karty adresowej (autor, data, podpis) M. Dopierała 21.10.2016 r.



GEZ	KARTA ADRESOWA ZABYTKU NIERUCHOMEGO		3. Miejscowość GATKA
1. Nazwa STODOŁA		2. Czas powstania 2 poł. XIX w.	4. Adres Gatka 21 55-140 Żmigród
8. Fotografia z opisem wskazującym orientację albo mapa z zaznaczonym stanowiskiem archeologicznym 			5. Przynależność administracyjna województwo: DOLNOŚLĄSKIE powiat: TRZEBNICKI gmina: ŻMIGRÓD
			6. Formy ochrony ustalenie ochrony w miejscowym planie zagospodarowania przestrzennego albo w decyzji o warunkach zabudowy
			7. Opracowanie karty adresowej (autor, data, podpis) M. Dopierała 21.10.2016 r.

GEZ	KARTA ADRESOWA ZABYTKU NIERUCHOMEGO		3. Miejscowość GATKA
1. Nazwa REMIZA STRAŻACKA		2. Czas powstania ok. 1910 r.	4. Adres Gatka k/35 55-140 Żmigród
8. Fotografia z opisem wskazującym orientację albo mapa z zaznaczonym stanowiskiem archeologicznym			5. Przynależność administracyjna województwo: DOLNOŚLĄSKIE powiat: TRZEBNICKI gmina: ŻMIGRÓD
			6. Formy ochrony ustalenie ochrony w miejscowym planie zagospodarowania przestrzennego albo w decyzji o warunkach zabudowy
			7. Opracowanie karty adresowej (autor, data, podpis) M. Dopierała 21.10.2016 r.



GEZ	KARTA ADRESOWA ZABYTKU NIERUCHOMEGO		3. Miejscowość GATKA
1. Nazwa STODOŁA		2. Czas powstania k. XIX w.	4. Adres Gatka 37 55-140 Żmigród
8. Fotografia z opisem wskazującym orientację albo mapa z zaznaczonym stanowiskiem archeologicznym			5. Przynależność administracyjna województwo: DOLNOŚLĄSKIE powiat: TRZEBNICKI gmina: ŻMIGRÓD
			6. Formy ochrony ustalenie ochrony w miejscowym planie zagospodarowania przestrzennego albo w decyzji o warunkach zabudowy
			7. Opracowanie karty adresowej (autor, data, podpis) M. Dopierała 21.10.2016 r.


GEZ	KARTA ADRESOWA ZABYTKU NIERUCHOMEGO		3. Miejscowość GÓRECZKI
1. Nazwa STODOŁA w zespole folwarcznym		2. Czas powstania 1899 r.	4. Adres Góreczki 55-140 Żmigród
8. Fotografia z opisem wskazującym orientację albo mapa z zaznaczonym stanowiskiem archeologicznym			5. Przynależność administracyjna województwo: DOLNOŚLĄSKIE powiat: TRZEBNICKI gmina: ŻMIGRÓD
 			6. Formy ochrony miejscowy plan zagospodarowania przestrzennego Uchwała Nr XXXVIII/287/10 z dnia 9.07.2010 r. 7. Opracowanie karty adresowej (autor, data, podpis) M. Dopierala 21.10.2016 r.

<p>GEZ</p>	<p>KARTA ADRESOWA ZABYTKU NIERUCHOMEGO</p>		<p>3. Miejscowość GÓRECZKI</p>
<p>1. Nazwa OBORA w zespole folwarcznym</p>		<p>2. Czas powstania k. XIX w.</p>	<p>4. Adres Góreczki 55-140 Żmigród</p>
<p>8. Fotografia z opisem wskazującym orientację albo mapa z zaznaczonym stanowiskiem archeologicznym</p> <div data-bbox="434 432 1330 1038" data-label="Image"> </div> <div data-bbox="533 1066 1227 1433" data-label="Image"> </div>			<p>5. Przynależność administracyjna województwo: DOLNOŚLĄSKIE powiat: TRZEBNICKI gmina: ŻMIGRÓD</p>
			<p>6. Formy ochrony miejscowy plan zagospodarowania przestrzennego Uchwała Nr XXXVIII/287/10 z dnia 9.07.2010 r.</p> <p>7. Opracowanie karty adresowej (autor, data, podpis) M. Dopierała 21.10.2016 r.</p>


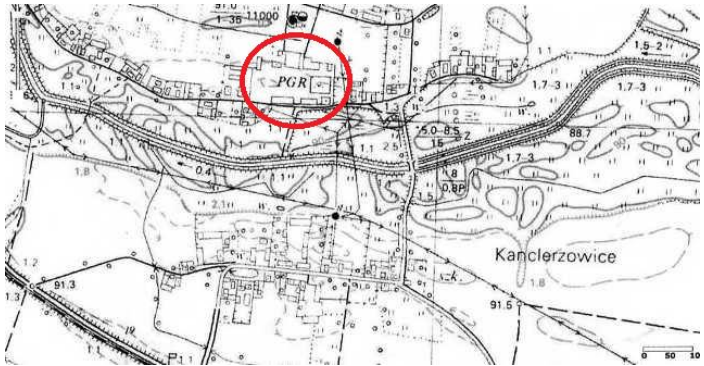
GEZ	KARTA ADRESOWA ZABYTKU NIERUCHOMEGO		3. Miejscowość GÓRECZKI
1. Nazwa SPICHLERZ, ob. budynek mieszkalno – gospodarczy w zespole folwarcznym		2. Czas powstania 1919 r.	4. Adres Góreczki 55-140 Żmigród
8. Fotografia z opisem wskazującym orientację albo mapa z zaznaczonym stanowiskiem archeologicznym			5. Przynależność administracyjna województwo: DOLNOŚLĄSKIE powiat: TRZEBNICKI gmina: ŻMIGRÓD
			6. Formy ochrony miejscowy plan zagospodarowania przestrzennego Uchwała Nr XXXVIII/287/10 z dnia 9.07.2010 r.
			7. Opracowanie karty adresowej (autor, data, podpis) M. Dopierala 21.10.2016 r.

GEZ	KARTA ADRESOWA ZABYTKU NIERUCHOMEGO		3. Miejscowość GRĄDZIK
1. Nazwa DOM w zespole folwarcznym		2. Czas powstania ok. 1905 r.	4. Adres Grądzik 7 55-140 Żmigród
8. Fotografia z opisem wskazującym orientację albo mapa z zaznaczonym stanowiskiem archeologicznym			5. Przynależność administracyjna województwo: DOLNOŚLĄSKIE powiat: TRZEBNICKI gmina: ŻMIGRÓD
			6. Formy ochrony ustalenie ochrony w miejscowym planie zagospodarowania przestrzennego albo w decyzji o warunkach zabudowy
			7. Opracowanie karty adresowej (autor, data, podpis) M. Dopierała 21.10.2016 r.


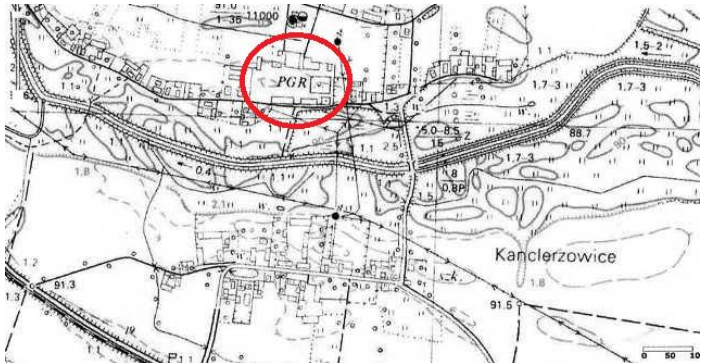
GEZ	KARTA ADRESOWA ZABYTKU NIERUCHOMEGO	3. Miejscowość GRĄDZIK
1. Nazwa BUDYNEK GOSPODARCZY (obora), ob. mieszkalno-gospodarczy w zespole folwarcznym		2. Czas powstania pocz. XX w.
8. Fotografia z opisem wskazującym orientację albo mapa z zaznaczonym stanowiskiem archeologicznym		4. Adres Grądzik 55-140 Żmigród
		5. Przynależność administracyjna województwo: DOLNOŚLĄSKIE powiat: TRZEBNICKI gmina: ŻMIGRÓD
		6. Formy ochrony ustalenie ochrony w miejscowym planie zagospodarowania przestrzennego albo w decyzji o warunkach zabudowy
		7. Opracowanie karty adresowej (autor, data, podpis) M. Dopierała 21.10.2016 r.


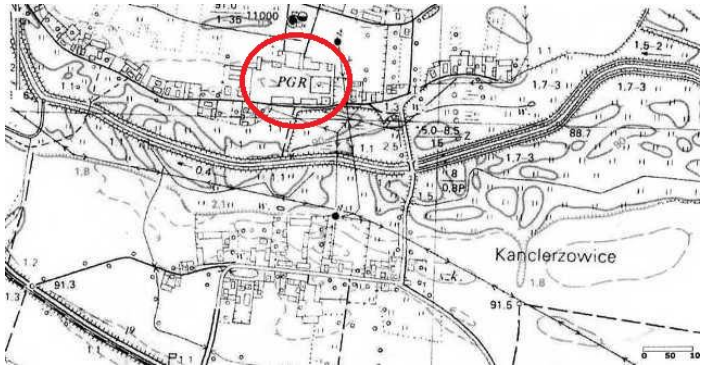
GEZ	KARTA ADRESOWA ZABYTKU NIERUCHOMEGO		3. Miejscowość GRĄDZIK
1. Nazwa TRANSFORMATOR w zespole folwarcznym		2. Czas powstania ok. 1920 r.	4. Adres Grądzik 55-140 Żmigród
8. Fotografia z opisem wskazującym orientację albo mapa z zaznaczonym stanowiskiem archeologicznym			5. Przynależność administracyjna województwo: DOLNOŚLĄSKIE powiat: TRZEBNICKI gmina: ŻMIGRÓD
			6. Formy ochrony ustalenie ochrony w miejscowym planie zagospodarowania przestrzennego albo w decyzji o warunkach zabudowy
			7. Opracowanie karty adresowej (autor, data, podpis) M. Dopierala 21.10.2016 r.


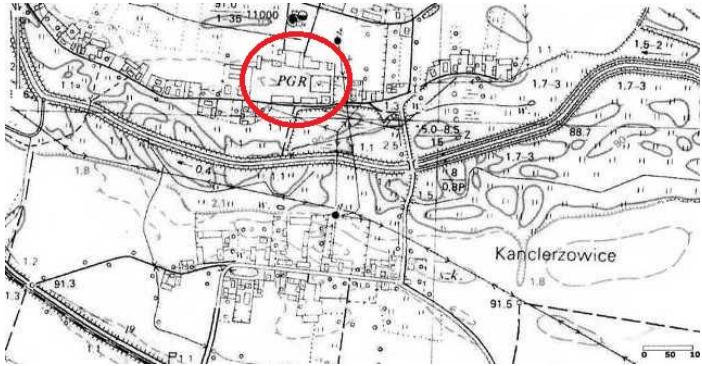
GEZ	KARTA ADRESOWA ZABYTKU NIERUCHOMEGO		3. Miejscowość GRĄDZIK
1. Nazwa DOM		2. Czas powstania 2 poł. XIX w.	4. Adres Grądzik 13 55-140 Żmigród
8. Fotografia z opisem wskazującym orientację albo mapa z zaznaczonym stanowiskiem archeologicznym			5. Przynależność administracyjna województwo: DOLNOŚLĄSKIE powiat: TRZEBNICKI gmina: ŻMIGRÓD
 			6. Formy ochrony ustalenie ochrony w miejscowym planie zagospodarowania przestrzennego albo w decyzji o warunkach zabudowy 7. Opracowanie karty adresowej (autor, data, podpis) M. Dopierała 21.10.2016 r.


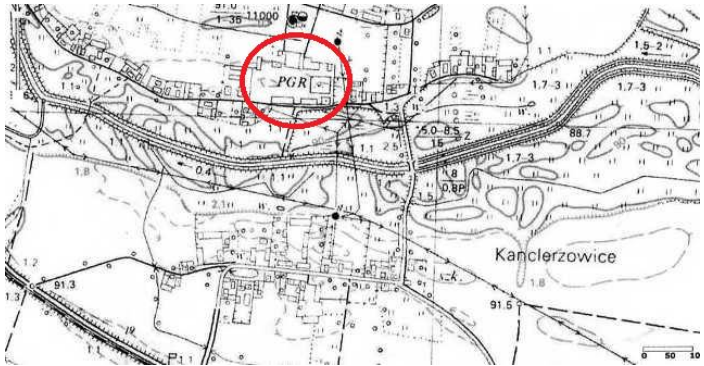
GEZ	KARTA ADRESOWA ZABYTKU NIERUCHOMEGO		3. Miejscowość KANCLERZOWICE
1. Nazwa DOM w zespole folwarcznym		2. Czas powstania k. XIX w.	4. Adres Kancierzowice 17 55-140 Żmigród
8. Fotografia z opisem wskazującym orientację albo mapa z zaznaczonym stanowiskiem archeologicznym			5. Przynależność administracyjna województwo: DOLNOŚLĄSKIE powiat: TRZEBNICKI gmina: ŻMIGRÓD
			6. Formy ochrony ustalenie ochrony w miejscowym planie zagospodarowania przestrzennego albo w decyzji o warunkach zabudowy
			7. Opracowanie karty adresowej (autor, data, podpis) M. Dopierała 21.10.2016 r.


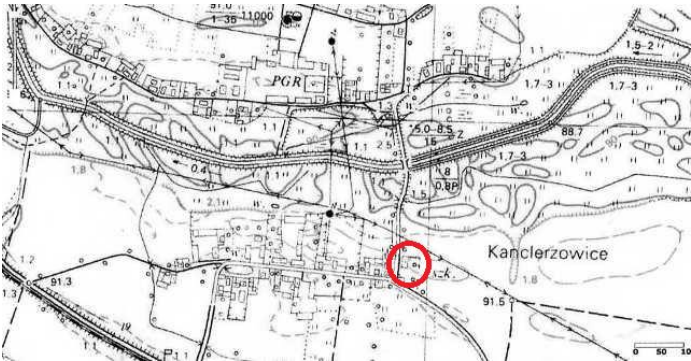
<p>GEZ</p>	<p>KARTA ADRESOWA ZABYTKU NIERUCHOMEGO</p>		<p>3. Miejscowość KANCLERZOWICE</p>
<p>1. Nazwa CZWORAK w zespole folwarcznym</p>		<p>2. Czas powstania k. XIX w.</p>	<p>4. Adres Kancierzowice 17 g 55-140 Żmigród</p>
<p>8. Fotografia z opisem wskazującym orientację albo mapa z zaznaczonym stanowiskiem archeologicznym</p> <div data-bbox="434 437 1330 1038" data-label="Image"> </div> <div data-bbox="533 1066 1234 1433" data-label="Image"> </div>			<p>5. Przynależność administracyjna</p> <p>województwo: DOLNOŚLĄSKIE</p> <p>powiat: TRZEBNICKI</p> <p>gmina: ŻMIGRÓD</p> <p>6. Formy ochrony</p> <p>ustalenie ochrony w miejscowym planie zagospodarowania przestrzennego albo w decyzji o warunkach zabudowy</p> <p>7. Opracowanie karty adresowej (autor, data, podpis) M. Dopierała 21.10.2016 r.</p>

GEZ	KARTA ADRESOWA ZABYTKU NIERUCHOMEGO	3. Miejscowość KANCLERZOWICE
1. Nazwa SPICHLERZ w zespole folwarcznym		2. Czas powstania pocz. XIX w.
8. Fotografia z opisem wskazującym orientację albo mapa z zaznaczonym stanowiskiem archeologicznym		4. Adres Kancierzowice 55-140 Żmigród
		5. Przynależność administracyjna województwo: DOLNOŚLĄSKIE powiat: TRZEBNICKI gmina: ŻMIGRÓD
		6. Formy ochrony rejestr zabytków nr A/3641/1540 z dnia 25.02.1966 r.
		7. Opracowanie karty adresowej (autor, data, podpis) M. Dopierała 21.10.2016 r.


GEZ	KARTA ADRESOWA ZABYTKU NIERUCHOMEGO		3. Miejscowość KANCLERZOWICE
1. Nazwa WOZOWNIA w zespole folwarcznym		2. Czas powstania k. XIX w.	4. Adres Kancierzowice 55-140 Żmigród
8. Fotografia z opisem wskazującym orientację albo mapa z zaznaczonym stanowiskiem archeologicznym			5. Przynależność administracyjna województwo: DOLNOŚLĄSKIE powiat: TRZEBNICKI gmina: ŻMIGRÓD
			6. Formy ochrony ustalenie ochrony w miejscowym planie zagospodarowania przestrzennego albo w decyzji o warunkach zabudowy
			7. Opracowanie karty adresowej (autor, data, podpis) M. Dopierała 21.10.2016 r.


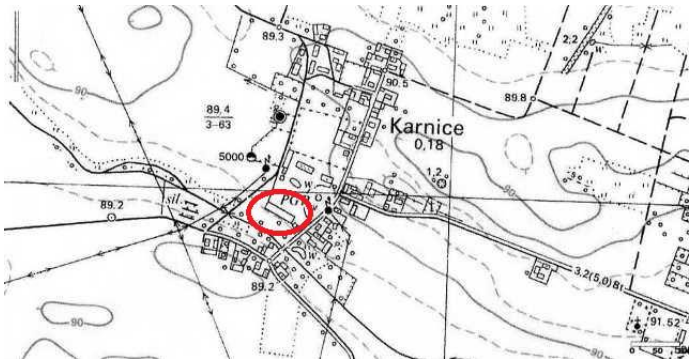
GEZ	KARTA ADRESOWA ZABYTKU NIERUCHOMEGO		3. Miejscowość KANCLERZOWICE
1. Nazwa OBORA w zespole folwarcznym		2. Czas powstania pocz. XX w.	4. Adres Kancierzowice 55-140 Żmigród
8. Fotografia z opisem wskazującym orientację albo mapa z zaznaczonym stanowiskiem archeologicznym			5. Przynależność administracyjna województwo: DOLNOŚLĄSKIE powiat: TRZEBNICKI gmina: ŻMIGRÓD
			6. Formy ochrony ustalenie ochrony w miejscowym planie zagospodarowania przestrzennego albo w decyzji o warunkach zabudowy
			7. Opracowanie karty adresowej (autor, data, podpis) M. Dopierała 21.10.2016 r.

GEZ	KARTA ADRESOWA ZABYTKU NIERUCHOMEGO		3. Miejscowość KANCLERZOWICE
1. Nazwa STODOŁA w zespole folwarcznym		2. Czas powstania k. XIX w.	4. Adres Kancierzowice 55-140 Żmigród
8. Fotografia z opisem wskazującym orientację albo mapa z zaznaczonym stanowiskiem archeologicznym			5. Przynależność administracyjna województwo: DOLNOŚLĄSKIE powiat: TRZEBNICKI gmina: ŻMIGRÓD
			6. Formy ochrony ustalenie ochrony w miejscowym planie zagospodarowania przestrzennego albo w decyzji o warunkach zabudowy
			7. Opracowanie karty adresowej (autor, data, podpis) M. Dopierała 21.10.2016 r.

GEZ	KARTA ADRESOWA ZABYTKU NIERUCHOMEGO		3. Miejscowość KANCLERZOWICE
1. Nazwa SZKOŁA, ob. dom		2. Czas powstania 1908 r.	4. Adres Kancierzowice 27 55-140 Żmigród
8. Fotografia z opisem wskazującym orientację albo mapa z zaznaczonym stanowiskiem archeologicznym			5. Przynależność administracyjna województwo: DOLNOŚLĄSKIE powiat: TRZEBNICKI gmina: ŻMIGRÓD
			6. Formy ochrony ustalenie ochrony w miejscowym planie zagospodarowania przestrzennego albo w decyzji o warunkach zabudowy
			7. Opracowanie karty adresowej (autor, data, podpis) M. Dopierała 21.10.2016 r.

GEZ	KARTA ADRESOWA ZABYTKU NIERUCHOMEGO		3. Miejscowość KANCLERZOWICE
1. Nazwa STODOŁA		2. Czas powstania 2 poł. XIX w.	4. Adres Kancierzowice 2 55-140 Żmigród
8. Fotografia z opisem wskazującym orientację albo mapa z zaznaczonym stanowiskiem archeologicznym			5. Przynależność administracyjna województwo: DOLNOŚLĄSKIE powiat: TRZEBNICKI gmina: ŻMIGRÓD
			6. Formy ochrony ustalenie ochrony w miejscowym planie zagospodarowania przestrzennego albo w decyzji o warunkach zabudowy
			7. Opracowanie karty adresowej (autor, data, podpis) M. Dopierała 21.10.2016 r.



GEZ	KARTA ADRESOWA ZABYTKU NIERUCHOMEGO	3. Miejscowość KANCLERZOWICE
1. Nazwa STODOŁA	2. Czas powstania 1899 r.	4. Adres Kancierzowice 3 55-140 Żmigród
8. Fotografia z opisem wskazującym orientację albo mapa z zaznaczonym stanowiskiem archeologicznym		5. Przynależność administracyjna województwo: DOLNOŚLĄSKIE powiat: TRZEBNICKI gmina: ŻMIGRÓD 6. Formy ochrony ustalenie ochrony w miejscowym planie zagospodarowania przestrzennego albo w decyzji o warunkach zabudowy 7. Opracowanie karty adresowej (autor, data, podpis) M. Dopierała 21.10.2016 r.
 		

GEZ	KARTA ADRESOWA ZABYTKU NIERUCHOMEGO	3. Miejscowość KARNICE
1. Nazwa FOLWARCZNY BUDYNEK GOSPODARCZY - obora, chlewnia, spichlerz	2. Czas powstania XIX/XX w.	4. Adres Karnice 55-140 Żmigród
8. Fotografia z opisem wskazującym orientację albo mapa z zaznaczonym stanowiskiem archeologicznym		5. Przynależność administracyjna województwo: DOLNOŚLĄSKIE powiat: TRZEBNICKI gmina: ŻMIGRÓD
 		6. Formy ochrony ustalenie ochrony w miejscowym planie zagospodarowania przestrzennego albo w decyzji o warunkach zabudowy 7. Opracowanie karty adresowej (autor, data, podpis) M. Dopierała 21.10.2016 r.


GEZ	KARTA ADRESOWA ZABYTKU NIERUCHOMEGO		3. Miejscowość KARNICE
1. Nazwa STODOŁA		2. Czas powstania pocz. XX w.	4. Adres Karnice 9 55-140 Żmigród
8. Fotografia z opisem wskazującym orientację albo mapa z zaznaczonym stanowiskiem archeologicznym  			5. Przynależność administracyjna województwo: DOLNOŚLĄSKIE powiat: TRZEBNICKI gmina: ŻMIGRÓD
			6. Formy ochrony ustalenie ochrony w miejscowym planie zagospodarowania przestrzennego albo w decyzji o warunkach zabudowy
			7. Opracowanie karty adresowej (autor, data, podpis) M. Dopierała 21.10.2016 r.

<p>GEZ</p>	<p>KARTA ADRESOWA ZABYTKU NIERUCHOMEGO</p>	<p>3. Miejscowość KASZYCE MILICKIE</p>
<p>1. Nazwa DWÓR w zespole dworskim</p>	<p>2. Czas powstania 2 poł. XIX w.</p>	<p>4. Adres Kaszyce Milickie 12 55-140 Żmigród</p>
<p>8. Fotografia z opisem wskazującym orientację albo mapa z zaznaczonym stanowiskiem archeologicznym</p> <div data-bbox="432 432 1335 1042" data-label="Image"> </div> <div data-bbox="539 1066 1227 1433" data-label="Image"> </div>		<p>5. Przynależność administracyjna</p> <p>województwo: DOLNOŚLĄSKIE</p> <p>powiat: TRZEBNICKI</p> <p>gmina: ŻMIGRÓD</p> <p>6. Formy ochrony</p> <p>ustalenie ochrony w miejscowym planie zagospodarowania przestrzennego albo w decyzji o warunkach zabudowy</p> <p>7. Opracowanie karty adresowej (autor, data, podpis) M. Dopierała 21.10.2016 r.</p>



GEZ	KARTA ADRESOWA ZABYTKU NIERUCHOMEGO		3. Miejscowość KASZYCE MILICKIE
1. Nazwa SPICHLERZ w zespole dworskim		2. Czas powstania k. XIX w.	4. Adres Kaszyce Milickie 55-140 Żmigród
8. Fotografia z opisem wskazującym orientację albo mapa z zaznaczonym stanowiskiem archeologicznym			5. Przynależność administracyjna województwo: DOLNOŚLĄSKIE powiat: TRZEBNICKI gmina: ŻMIGRÓD
 			6. Formy ochrony ustalenie ochrony w miejscowym planie zagospodarowania przestrzennego albo w decyzji o warunkach zabudowy 7. Opracowanie karty adresowej (autor, data, podpis) M. Dopierała 21.10.2016 r.

GEZ	KARTA ADRESOWA ZABYTKU NIERUCHOMEGO		3. Miejscowość KASZYCE MILICKIE
1. Nazwa STODOŁA w zespole dworskim		2. Czas powstania 1899 r.	4. Adres Kaszyce Milickie 55-140 Żmigród
8. Fotografia z opisem wskazującym orientację albo mapa z zaznaczonym stanowiskiem archeologicznym			5. Przynależność administracyjna województwo: DOLNOŚLĄSKIE powiat: TRZEBNICKI gmina: ŻMIGRÓD 6. Formy ochrony ustalenie ochrony w miejscowym planie zagospodarowania przestrzennego albo w decyzji o warunkach zabudowy 7. Opracowanie karty adresowej (autor, data, podpis) M. Dopierała 21.10.2016 r.
 			

<p>GEZ</p>	<p>KARTA ADRESOWA ZABYTKU NIERUCHOMEGO</p>		<p>3. Miejscowość KASZYCE MILICKIE</p>
<p>1. Nazwa OBORA w zespole dworskim</p>		<p>2. Czas powstania pocz. XX w.</p>	<p>4. Adres Kaszyce Milickie 55-140 Żmigród</p>
<p>8. Fotografia z opisem wskazującym orientację albo mapa z zaznaczonym stanowiskiem archeologicznym</p> <div data-bbox="432 432 1335 1042" data-label="Image"> </div> <div data-bbox="539 1066 1227 1433" data-label="Image"> </div>			<p>5. Przynależność administracyjna</p> <p>województwo: DOLNOŚLĄSKIE</p> <p>powiat: TRZEBNICKI</p> <p>gmina: ŻMIGRÓD</p> <p>6. Formy ochrony</p> <p>ustalenie ochrony w miejscowym planie zagospodarowania przestrzennego albo w decyzji o warunkach zabudowy</p> <p>7. Opracowanie karty adresowej (autor, data, podpis) M. Dopierała 21.10.2016 r.</p>

GEZ	KARTA ADRESOWA ZABYTKU NIERUCHOMEGO	3. Miejscowość KASZYCE MILICKIE
1. Nazwa CZWORAK w zespole dworskim		2. Czas powstania pocz. XX w.
8. Fotografia z opisem wskazującym orientację albo mapa z zaznaczonym stanowiskiem archeologicznym		4. Adres Kaszyce Milickie 20 55-140 Żmigród
		5. Przynależność administracyjna województwo: DOLNOŚLĄSKIE powiat: TRZEBNICKI gmina: ŻMIGRÓD
		6. Formy ochrony ustalenie ochrony w miejscowym planie zagospodarowania przestrzennego albo w decyzji o warunkach zabudowy
		7. Opracowanie karty adresowej (autor, data, podpis) M. Dopierała 21.10.2016 r.


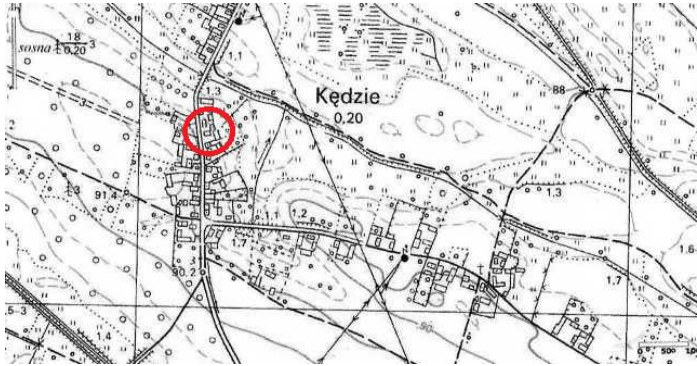
GEZ	KARTA ADRESOWA ZABYTKU NIERUCHOMEGO		3. Miejscowość KASZYCE MILICKIE
1. Nazwa DWOJAK w zespole dworskim		2. Czas powstania XIX/XX w.	4. Adres Kaszyce Milickie 29 55-140 Żmigród
8. Fotografia z opisem wskazującym orientację albo mapa z zaznaczonym stanowiskiem archeologicznym  			5. Przynależność administracyjna województwo: DOLNOŚLĄSKIE powiat: TRZEBNICKI gmina: ŻMIGRÓD
			6. Formy ochrony ustalenie ochrony w miejscowym planie zagospodarowania przestrzennego albo w decyzji o warunkach zabudowy
			7. Opracowanie karty adresowej (autor, data, podpis) M. Dopierała 21.10.2016 r.

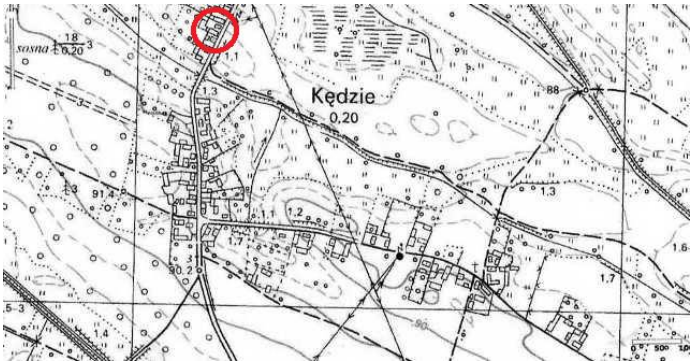
GEZ	KARTA ADRESOWA ZABYTKU NIERUCHOMEGO		3. Miejscowość KASZYCE MILICKIE		
1. Nazwa DWOJAK w zespole dworskim		2. Czas powstania XIX/XX w.	4. Adres Kaszyce Milickie 30 55-140 Żmigród		
8. Fotografia z opisem wskazującym orientację albo mapa z zaznaczonym stanowiskiem archeologicznym  			5. Przynależność administracyjna województwo: DOLNOŚLĄSKIE powiat: TRZEBNICKI gmina: ŻMIGRÓD		
			6. Formy ochrony ustalenie ochrony w miejscowym planie zagospodarowania przestrzennego albo w decyzji o warunkach zabudowy		
			7. Opracowanie karty adresowej (autor, data, podpis) M. Dopierała 21.10.2016 r.		


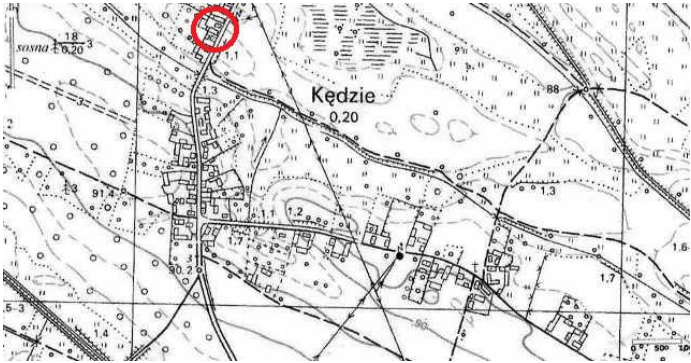
<p>GEZ</p>	<p>KARTA ADRESOWA ZABYTKU NIERUCHOMEGO</p>		<p>3. Miejscowość KASZYCE MILICKIE</p>
<p>1. Nazwa DOM</p>		<p>2. Czas powstania pocz. XX w.</p>	<p>4. Adres Kaszyce Milickie 28 55-140 Żmigród</p>
<p>8. Fotografia z opisem wskazującym orientację albo mapa z zaznaczonym stanowiskiem archeologicznym</p> <div data-bbox="430 434 1335 1042" data-label="Image"> </div> <div data-bbox="539 1067 1223 1426" data-label="Image"> </div>			<p>5. Przynależność administracyjna</p> <p>województwo: DOLNOŚLĄSKIE</p> <p>powiat: TRZEBNICKI</p> <p>gmina: ŻMIGRÓD</p> <p>6. Formy ochrony</p> <p>ustalenie ochrony w miejscowym planie zagospodarowania przestrzennego albo w decyzji o warunkach zabudowy</p> <p>7. Opracowanie karty adresowej (autor, data, podpis) M. Dopierała 21.10.2016 r.</p>

GEZ	KARTA ADRESOWA ZABYTKU NIERUCHOMEGO		3. Miejscowość KĘDZIE
1. Nazwa SZKOŁA, ob. dom		2. Czas powstania ok. 1915 r.	4. Adres Kędzie 19 55-140 Żmigród
8. Fotografia z opisem wskazującym orientację albo mapa z zaznaczonym stanowiskiem archeologicznym			5. Przynależność administracyjna województwo: DOLNOŚLĄSKIE powiat: TRZEBNICKI gmina: ŻMIGRÓD
 			6. Formy ochrony ustalenie ochrony w miejscowym planie zagospodarowania przestrzennego albo w decyzji o warunkach zabudowy 7. Opracowanie karty adresowej (autor, data, podpis) M. Dopierała 21.10.2016 r.

GEZ	KARTA ADRESOWA ZABYTKU NIERUCHOMEGO		3. Miejscowość KĘDZIE
1. Nazwa DOM		2. Czas powstania ok. 1920 r.	4. Adres Kędzie 21 55-140 Żmigród
8. Fotografia z opisem wskazującym orientację albo mapa z zaznaczonym stanowiskiem archeologicznym			5. Przynależność administracyjna województwo: DOLNOŚLĄSKIE powiat: TRZEBNICKI gmina: ŻMIGRÓD 6. Formy ochrony ustalenie ochrony w miejscowym planie zagospodarowania przestrzennego albo w decyzji o warunkach zabudowy 7. Opracowanie karty adresowej (autor, data, podpis) M. Dopierała 21.10.2016 r.
 			



GEZ	KARTA ADRESOWA ZABYTKU NIERUCHOMEGO		3. Miejscowość KĘDZIE
1. Nazwa DOM		2. Czas powstania 2 poł. XIX w.	4. Adres Kędzie 32 55-140 Żmigród
8. Fotografia z opisem wskazującym orientację albo mapa z zaznaczonym stanowiskiem archeologicznym			5. Przynależność administracyjna województwo: DOLNOŚLĄSKIE powiat: TRZEBNICKI gmina: ŻMIGRÓD
			6. Formy ochrony ustalenie ochrony w miejscowym planie zagospodarowania przestrzennego albo w decyzji o warunkach zabudowy
			7. Opracowanie karty adresowej (autor, data, podpis) M. Dopierała 21.10.2016 r.



GEZ	KARTA ADRESOWA ZABYTKU NIERUCHOMEGO		3. Miejscowość KĘDZIE
1. Nazwa DOM		2. Czas powstania ok. 1900 r.	4. Adres Kędzie 39 55-140 Żmigród
8. Fotografia z opisem wskazującym orientację albo mapa z zaznaczonym stanowiskiem archeologicznym  			5. Przynależność administracyjna województwo: DOLNOŚLĄSKIE powiat: TRZEBNICKI gmina: ŻMIGRÓD
			6. Formy ochrony ustalenie ochrony w miejscowym planie zagospodarowania przestrzennego albo w decyzji o warunkach zabudowy
			7. Opracowanie karty adresowej (autor, data, podpis) M. Dopierała 21.10.2016 r.

GEZ	KARTA ADRESOWA ZABYTKU NIERUCHOMEGO		3. Miejscowość KĘDZIE
1. Nazwa DOM		2. Czas powstania ok. 1900 r.	4. Adres Kędzie 40 55-140 Żmigród
8. Fotografia z opisem wskazującym orientację albo mapa z zaznaczonym stanowiskiem archeologicznym			5. Przynależność administracyjna województwo: DOLNOŚLĄSKIE powiat: TRZEBNICKI gmina: ŻMIGRÓD
 			6. Formy ochrony ustalenie ochrony w miejscowym planie zagospodarowania przestrzennego albo w decyzji o warunkach zabudowy 7. Opracowanie karty adresowej (autor, data, podpis) M. Dopierała 21.10.2016 r.


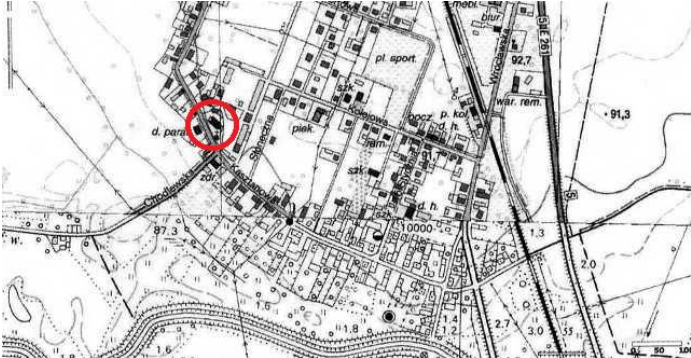
GEZ	KARTA ADRESOWA ZABYTKU NIERUCHOMEGO		3. Miejscowość KLISZKOWICE
1. Nazwa DOM		2. Czas powstania poł. XIX w.	4. Adres Kliskowice 2 55-140 Żmigród
8. Fotografia z opisem wskazującym orientację albo mapa z zaznaczonym stanowiskiem archeologicznym  			5. Przynależność administracyjna województwo: DOLNOŚLĄSKIE powiat: TRZEBNICKI gmina: ŻMIGRÓD
			6. Formy ochrony ustalenie ochrony w miejscowym planie zagospodarowania przestrzennego albo w decyzji o warunkach zabudowy
			7. Opracowanie karty adresowej (autor, data, podpis) M. Dopierała 21.10.2016 r.

GEZ	KARTA ADRESOWA ZABYTKU NIERUCHOMEGO		3. Miejscowość KLISZKOWICE
1. Nazwa DOM		2. Czas powstania k. XIX w.	4. Adres Kliskowice 8 55-140 Żmigród
8. Fotografia z opisem wskazującym orientację albo mapa z zaznaczonym stanowiskiem archeologicznym			5. Przynależność administracyjna województwo: DOLNOŚLĄSKIE powiat: TRZEBNICKI gmina: ŻMIGRÓD
 			6. Formy ochrony ustalenie ochrony w miejscowym planie zagospodarowania przestrzennego albo w decyzji o warunkach zabudowy 7. Opracowanie karty adresowej (autor, data, podpis) M. Dopierała 21.10.2016 r.

GEZ	KARTA ADRESOWA ZABYTKU NIERUCHOMEGO		3. Miejscowość KLISZKOWICE
1. Nazwa DOM		2. Czas powstania poł. XIX w.	4. Adres Kliskowice 10 55-140 Żmigród
8. Fotografia z opisem wskazującym orientację albo mapa z zaznaczonym stanowiskiem archeologicznym			5. Przynależność administracyjna województwo: DOLNOŚLĄSKIE powiat: TRZEBNICKI gmina: ŻMIGRÓD
			6. Formy ochrony ustalenie ochrony w miejscowym planie zagospodarowania przestrzennego albo w decyzji o warunkach zabudowy
			7. Opracowanie karty adresowej (autor, data, podpis) M. Dopierała 21.10.2016 r.





GEZ	KARTA ADRESOWA ZABYTKU NIERUCHOMEGO		3. Miejscowość KLISZKOWICE
1. Nazwa DOM, ob. świetlica, mieszkanie		2. Czas powstania ok. 1910 r.	4. Adres Kliskowice 12 55-140 Żmigród
8. Fotografia z opisem wskazującym orientację albo mapa z zaznaczonym stanowiskiem archeologicznym  			5. Przynależność administracyjna województwo: DOLNOŚLĄSKIE powiat: TRZEBNICKI gmina: ŻMIGRÓD
			6. Formy ochrony ustalenie ochrony w miejscowym planie zagospodarowania przestrzennego albo w decyzji o warunkach zabudowy
			7. Opracowanie karty adresowej (autor, data, podpis) M. Dopierała 21.10.2016 r.

GEZ	KARTA ADRESOWA ZABYTKU NIERUCHOMEGO		3. Miejscowość KLISZKOWICE
1. Nazwa DOM		2. Czas powstania ok. 1910 r.	4. Adres Kliskowice 14 55-140 Żmigród
8. Fotografia z opisem wskazującym orientację albo mapa z zaznaczonym stanowiskiem archeologicznym 			5. Przynależność administracyjna województwo: DOLNOŚLĄSKIE powiat: TRZEBNICKI gmina: ŻMIGRÓD
			6. Formy ochrony ustalenie ochrony w miejscowym planie zagospodarowania przestrzennego albo w decyzji o warunkach zabudowy
			7. Opracowanie karty adresowej (autor, data, podpis) M. Dopierala 21.10.2016 r.

GEZ	KARTA ADRESOWA ZABYTKU NIERUCHOMEGO	3. Miejscowość KORZEŃSKO
1. Nazwa KOŚCIÓŁ PAR. P.W. PODWYŻSZENIA KRZYŻA ŚW.		2. Czas powstania 1722-1725 r.
8. Fotografia z opisem wskazującym orientację albo mapa z zaznaczonym stanowiskiem archeologicznym		4. Adres Korzeńsko ul. Kasztanowa 55-140 Żmigród
		5. Przynależność administracyjna województwo: DOLNOŚLĄSKIE powiat: TRZEBNICKI gmina: ŻMIGRÓD
		6. Formy ochrony rejestr zabytków nr A/3645/1166 z dnia 02.12.1964 r. 7. Opracowanie karty adresowej (autor, data, podpis) M. Dopierała 21.10.2016 r.

<p>GEZ</p>	<p>KARTA ADRESOWA ZABYTKU NIERUCHOMEGO</p>		<p>3. Miejscowość KORZEŃSKO</p>
<p>1. Nazwa CMENTARZ PRZYKOŚCIELNY w zespole kościoła p.w. Podwyższenia Krzyża Św.</p>		<p>2. Czas powstania XVI w.</p>	<p>4. Adres Korzeńsko ul. Kasztanowa 55-140 Żmigród</p>
<p>8. Fotografia z opisem wskazującym orientację albo mapa z zaznaczonym stanowiskiem archeologicznym</p> <div style="display: flex; justify-content: space-around;">   </div>			<p>5. Przynależność administracyjna</p> <p>województwo: DOLNOŚLĄSKIE</p> <p>powiat: TRZEBNICKI</p> <p>gmina: ŻMIGRÓD</p>
			<p>6. Formy ochrony</p> <p>ustalenie ochrony w miejscowym planie zagospodarowania przestrzennego albo w decyzji o warunkach zabudowy</p>
			<p>7. Opracowanie karty adresowej (autor, data, podpis) M. Dopierała 21.10.2016 r.</p>


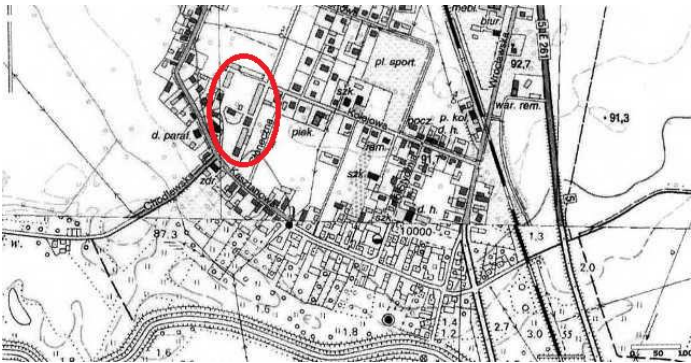
<p>GEZ</p>	<p>KARTA ADRESOWA ZABYTKU NIERUCHOMEGO</p>	<p>3. Miejscowość KORZEŃSKO</p>
<p>1. Nazwa KOŚCIÓŁ EWANGELICKI, ob. katolicki pom. p.w. św. Jana Pawła II</p>	<p>2. Czas powstania 1861 r.</p>	<p>4. Adres Korzeńsko ul. Topolowa 55-140 Żmigród</p>
<p>8. Fotografia z opisem wskazującym orientację albo mapa z zaznaczonym stanowiskiem archeologicznym</p> <div style="display: flex; justify-content: space-around;">   </div>		<p>5. Przynależność administracyjna</p> <p>województwo: DOLNOŚLĄSKIE</p> <p>powiat: TRZEBNICKI</p> <p>gmina: ŻMIGRÓD</p>
		<p>6. Formy ochrony</p> <p>rejestr zabytków nr A/5995 z dnia 02.03.2016 r.</p>
		<p>7. Opracowanie karty adresowej (autor, data, podpis) M. Dopierała 21.10.2016 r.</p>

GEZ	KARTA ADRESOWA ZABYTKU NIERUCHOMEGO		3. Miejscowość KORZEŃSKO
1. Nazwa CMENTARZ KATOLICKI		2. Czas powstania 2 poł. XIX w.	4. Adres Korzeńsko ul. Topolowa 55-140 Żmigród
8. Fotografia z opisem wskazującym orientację albo mapa z zaznaczonym stanowiskiem archeologicznym			5. Przynależność administracyjna województwo: DOLNOŚLĄSKIE powiat: TRZEBNICKI gmina: ŻMIGRÓD
			
			
			6. Formy ochrony ustalenie ochrony w miejscowym planie zagospodarowania przestrzennego albo w decyzji o warunkach zabudowy
			7. Opracowanie karty adresowej (autor, data, podpis) M. Dopierała 21.10.2016 r.

GEZ	KARTA ADRESOWA ZABYTKU NIERUCHOMEGO		3. Miejscowość KORZEŃSKO
1. Nazwa CMENTARZ EWANGELICKI		2. Czas powstania 1 ćw. XIX w.	4. Adres Korzeńsko ul. Topolowa 55-140 Żmigród
8. Fotografia z opisem wskazującym orientację albo mapa z zaznaczonym stanowiskiem archeologicznym			5. Przynależność administracyjna województwo: DOLNOŚLĄSKIE powiat: TRZEBNICKI gmina: ŻMIGRÓD
			
			
			6. Formy ochrony rejestr zabytków nr A/3632/514/W z dnia 26.09.1983 r.
			7. Opracowanie karty adresowej (autor, data, podpis) M. Dopierała 21.10.2016 r.

GEZ	KARTA ADRESOWA ZABYTKU NIERUCHOMEGO		3. Miejscowość KORZEŃSKO
1. Nazwa DWORZEC KOLEJOWY		2. Czas powstania ok. 1915 r.	4. Adres Korzeńsko ul. Wrocławska 21 55-140 Żmigród
8. Fotografia z opisem wskazującym orientację albo mapa z zaznaczonym stanowiskiem archeologicznym			5. Przynależność administracyjna województwo: DOLNOŚLĄSKIE powiat: TRZEBNICKI gmina: ŻMIGRÓD
 			6. Formy ochrony ustalenie ochrony w miejscowym planie zagospodarowania przestrzennego albo w decyzji o warunkach zabudowy
			7. Opracowanie karty adresowej (autor, data, podpis) M. Dopierala 21.10.2016 r.

<p>GEZ</p>	<p>KARTA ADRESOWA ZABYTKU NIERUCHOMEGO</p>		<p>3. Miejscowość KORZEŃSKO</p>
<p>1. Nazwa SZALET w zespole dworca kolejowego</p>		<p>2. Czas powstania ok. 1915 r.</p>	<p>4. Adres Korzeńsko ul. Wrocławska 21 55-140 Żmigród</p>
<p>8. Fotografia z opisem wskazującym orientację albo mapa z zaznaczonym stanowiskiem archeologicznym</p>			<p>5. Przynależność administracyjna województwo: DOLNOŚLĄSKIE powiat: TRZEBNICKI gmina: ŻMIGRÓD</p>
			<p>6. Formy ochrony ustalenie ochrony w miejscowym planie zagospodarowania przestrzennego albo w decyzji o warunkach zabudowy</p>
			<p>7. Opracowanie karty adresowej (autor, data, podpis) M. Dopierala 21.10.2016 r.</p>

GEZ	KARTA ADRESOWA ZABYTKU NIERUCHOMEGO		3. Miejscowość KORZEŃSKO
1. Nazwa RZĄDCÓWKA, ob. dom w zespole folwarcznym		2. Czas powstania k. XVIII w.	4. Adres Korzeńsko ul. Kasztanowa 50 55-140 Żmigród
8. Fotografia z opisem wskazującym orientację albo mapa z zaznaczonym stanowiskiem archeologicznym			5. Przynależność administracyjna województwo: DOLNOŚLĄSKIE powiat: TRZEBNICKI gmina: ŻMIGRÓD
			6. Formy ochrony ustalenie ochrony w miejscowym planie zagospodarowania przestrzennego albo w decyzji o warunkach zabudowy
			7. Opracowanie karty adresowej (autor, data, podpis) M. Dopierala 21.10.2016 r.

GEZ	KARTA ADRESOWA ZABYTKU NIERUCHOMEGO		3. Miejscowość KORZEŃSKO
1. Nazwa SZEŚCIORAK w zespole folwarcznym		2. Czas powstania k. XIX w.	4. Adres Korzeńsko ul. Kasztanowa 44/46 55-140 Żmigród
8. Fotografia z opisem wskazującym orientację albo mapa z zaznaczonym stanowiskiem archeologicznym			5. Przynależność administracyjna województwo: DOLNOŚLĄSKIE powiat: TRZEBNICKI gmina: ŻMIGRÓD
			6. Formy ochrony ustalenie ochrony w miejscowym planie zagospodarowania przestrzennego albo w decyzji o warunkach zabudowy
			7. Opracowanie karty adresowej (autor, data, podpis) M. Dopierała 21.10.2016 r.

<p>GEZ</p>	<p>KARTA ADRESOWA ZABYTKU NIERUCHOMEGO</p>		<p>3. Miejscowość KORZEŃSKO</p>
<p>1. Nazwa SPICHLERZ w zespole folwarcznym</p>		<p>2. Czas powstania k. XIX w.</p>	<p>4. Adres Korzeńsko ul. Kasztanowa 55-140 Żmigród</p>
<p>8. Fotografia z opisem wskazującym orientację albo mapa z zaznaczonym stanowiskiem archeologicznym</p> <div data-bbox="434 432 1330 1038" data-label="Image"> </div> <div data-bbox="539 1066 1227 1430" data-label="Image"> </div>			<p>5. Przynależność administracyjna województwo: DOLNOŚLĄSKIE powiat: TRZEBNICKI gmina: ŻMIGRÓD</p>
			<p>6. Formy ochrony ustalenie ochrony w miejscowym planie zagospodarowania przestrzennego albo w decyzji o warunkach zabudowy</p> <p>7. Opracowanie karty adresowej (autor, data, podpis) M. Dopierała 21.10.2016 r.</p>

<p>GEZ</p>	<p>KARTA ADRESOWA ZABYTKU NIERUCHOMEGO</p>	<p>3. Miejscowość KORZEŃSKO</p>
<p>1. Nazwa OBORA w zespole folwarcznym</p>	<p>2. Czas powstania k. XIX w.</p>	<p>4. Adres Korzeńsko ul. Kasztanowa 55-140 Żmigród</p>
<p>8. Fotografia z opisem wskazującym orientację albo mapa z zaznaczonym stanowiskiem archeologicznym</p>  		<p>5. Przynależność administracyjna województwo: DOLNOŚLĄSKIE powiat: TRZEBNICKI gmina: ŻMIGRÓD</p>
		<p>6. Formy ochrony ustalenie ochrony w miejscowym planie zagospodarowania przestrzennego albo w decyzji o warunkach zabudowy</p>
		<p>7. Opracowanie karty adresowej (autor, data, podpis) M. Dopierała 21.10.2016 r.</p>

GEZ	KARTA ADRESOWA ZABYTKU NIERUCHOMEGO		3. Miejscowość KORZEŃSKO
1. Nazwa BUDYNEK GOSPODARCZY w zespole folwarcznym		2. Czas powstania k. XIX w.	4. Adres Korzeńsko ul. Kasztanowa 55-140 Żmigród
8. Fotografia z opisem wskazującym orientację albo mapa z zaznaczonym stanowiskiem archeologicznym			5. Przynależność administracyjna województwo: DOLNOŚLĄSKIE powiat: TRZEBNICKI gmina: ŻMIGRÓD
			6. Formy ochrony ustalenie ochrony w miejscowym planie zagospodarowania przestrzennego albo w decyzji o warunkach zabudowy
			7. Opracowanie karty adresowej (autor, data, podpis) M. Dopierala 21.10.2016 r.

GEZ	KARTA ADRESOWA ZABYTKU NIERUCHOMEGO		3. Miejscowość KORZEŃSKO
1. Nazwa DOM LUDOWY		2. Czas powstania k. XIX w.	4. Adres Korzeńsko ul. Kasztanowa 1 55-140 Żmigród
8. Fotografia z opisem wskazującym orientację albo mapa z zaznaczonym stanowiskiem archeologicznym			5. Przynależność administracyjna województwo: DOLNOŚLĄSKIE powiat: TRZEBNICKI gmina: ŻMIGRÓD
			6. Formy ochrony ustalenie ochrony w miejscowym planie zagospodarowania przestrzennego albo w decyzji o warunkach zabudowy
			7. Opracowanie karty adresowej (autor, data, podpis) M. Dopierała 21.10.2016 r.

<p>GEZ</p>	<p>KARTA ADRESOWA ZABYTKU NIERUCHOMEGO</p>	<p>3. Miejscowość KORZEŃSKO</p>
<p>1. Nazwa DOM</p>	<p>2. Czas powstania k. XIX w.</p>	<p>4. Adres Korzeńsko ul. Kasztanowa 6 55-140 Żmigród</p>
<p>8. Fotografia z opisem wskazującym orientację albo mapa z zaznaczonym stanowiskiem archeologicznym</p>		<p>5. Przynależność administracyjna województwo: DOLNOŚLĄSKIE powiat: TRZEBNICKI gmina: ŻMIGRÓD</p>
		<p>6. Formy ochrony ustalenie ochrony w miejscowym planie zagospodarowania przestrzennego albo w decyzji o warunkach zabudowy</p>
		<p>7. Opracowanie karty adresowej (autor, data, podpis) M. Dopierała 21.10.2016 r.</p>

GEZ	KARTA ADRESOWA ZABYTKU NIERUCHOMEGO		3. Miejscowość KORZEŃSKO
1. Nazwa DOM		2. Czas powstania k. XIX w.	4. Adres Korzeńsko ul. Kasztanowa 9 55-140 Żmigród
8. Fotografia z opisem wskazującym orientację albo mapa z zaznaczonym stanowiskiem archeologicznym			5. Przynależność administracyjna województwo: DOLNOŚLĄSKIE powiat: TRZEBNICKI gmina: ŻMIGRÓD
			6. Formy ochrony ustalenie ochrony w miejscowym planie zagospodarowania przestrzennego albo w decyzji o warunkach zabudowy
			7. Opracowanie karty adresowej (autor, data, podpis) M. Dopierała 21.10.2016 r.

GEZ	KARTA ADRESOWA ZABYTKU NIERUCHOMEGO		3. Miejscowość KORZEŃSKO
1. Nazwa SZKOŁA EWANGELICKA, ob. dom		2. Czas powstania k. XIX w.	4. Adres Korzeńsko ul. Kasztanowa 14 55-140 Żmigród
8. Fotografia z opisem wskazującym orientację albo mapa z zaznaczonym stanowiskiem archeologicznym			5. Przynależność administracyjna województwo: DOLNOŚLĄSKIE powiat: TRZEBNICKI gmina: ŻMIGRÓD
			6. Formy ochrony ustalenie ochrony w miejscowym planie zagospodarowania przestrzennego albo w decyzji o warunkach zabudowy
			7. Opracowanie karty adresowej (autor, data, podpis) M. Dopierala 21.10.2016 r.

GEZ	KARTA ADRESOWA ZABYTKU NIERUCHOMEGO		3. Miejscowość KORZEŃSKO
1. Nazwa SZKOŁA, ob. plebania		2. Czas powstania ok. 1905 r.	4. Adres Korzeńsko ul. Kasztanowa 31 55-140 Żmigród
8. Fotografia z opisem wskazującym orientację albo mapa z zaznaczonym stanowiskiem archeologicznym			5. Przynależność administracyjna województwo: DOLNOŚLĄSKIE powiat: TRZEBNICKI gmina: ŻMIGRÓD
			6. Formy ochrony ustalenie ochrony w miejscowym planie zagospodarowania przestrzennego albo w decyzji o warunkach zabudowy
			7. Opracowanie karty adresowej (autor, data, podpis) M. Dopierala 21.10.2016 r.

GEZ	KARTA ADRESOWA ZABYTKU NIERUCHOMEGO		3. Miejscowość KORZEŃSKO
1. Nazwa PASTORÓWKA, ob. dom		2. Czas powstania k. XIX w.	4. Adres Korzeńsko ul. Kasztanowa 78 55-140 Żmigród
8. Fotografia z opisem wskazującym orientację albo mapa z zaznaczonym stanowiskiem archeologicznym			5. Przynależność administracyjna województwo: DOLNOŚLĄSKIE powiat: TRZEBNICKI gmina: ŻMIGRÓD
			6. Formy ochrony ustalenie ochrony w miejscowym planie zagospodarowania przestrzennego albo w decyzji o warunkach zabudowy
			7. Opracowanie karty adresowej (autor, data, podpis) M. Dopierala 21.10.2016 r.


GEZ	KARTA ADRESOWA ZABYTKU NIERUCHOMEGO		3. Miejscowość KORZEŃSKO
1. Nazwa DOM LUDOWY, ob. świetlica		2. Czas powstania pocz. XX w.	4. Adres Korzeńsko ul. 22 Stycznia 6 55-140 Żmigród
8. Fotografia z opisem wskazującym orientację albo mapa z zaznaczonym stanowiskiem archeologicznym			5. Przynależność administracyjna województwo: DOLNOŚLĄSKIE powiat: TRZEBNICKI gmina: ŻMIGRÓD
			6. Formy ochrony ustalenie ochrony w miejscowym planie zagospodarowania przestrzennego albo w decyzji o warunkach zabudowy
			7. Opracowanie karty adresowej (autor, data, podpis) M. Dopierala 21.10.2016 r.

GEZ	KARTA ADRESOWA ZABYTKU NIERUCHOMEGO		3. Miejscowość KSIĄŻĘCA WIEŚ
1. Nazwa STODOŁA		2. Czas powstania ok. 1900 r.	4. Adres Książęca Wieś 23 55-140 Żmigród
8. Fotografia z opisem wskazującym orientację albo mapa z zaznaczonym stanowiskiem archeologicznym			5. Przynależność administracyjna województwo: DOLNOŚLĄSKIE powiat: TRZEBNICKI gmina: ŻMIGRÓD
 			6. Formy ochrony ustalenie ochrony w miejscowym planie zagospodarowania przestrzennego albo w decyzji o warunkach zabudowy 7. Opracowanie karty adresowej (autor, data, podpis) M. Dopierała 21.10.2016 r.

GEZ	KARTA ADRESOWA ZABYTKU NIERUCHOMEGO		3. Miejscowość LASKOWA
1. Nazwa DOM MIESZKALNO-GOSPODARCZY		2. Czas powstania 2 poł. XIX w.	4. Adres Laskowa 16 55-140 Żmigród
8. Fotografia z opisem wskazującym orientację albo mapa z zaznaczonym stanowiskiem archeologicznym			5. Przynależność administracyjna województwo: DOLNOŚLĄSKIE powiat: TRZEBNICKI gmina: ŻMIGRÓD
 			6. Formy ochrony ustalenie ochrony w miejscowym planie zagospodarowania przestrzennego albo w decyzji o warunkach zabudowy 7. Opracowanie karty adresowej (autor, data, podpis) M. Dopierała 21.10.2016 r.


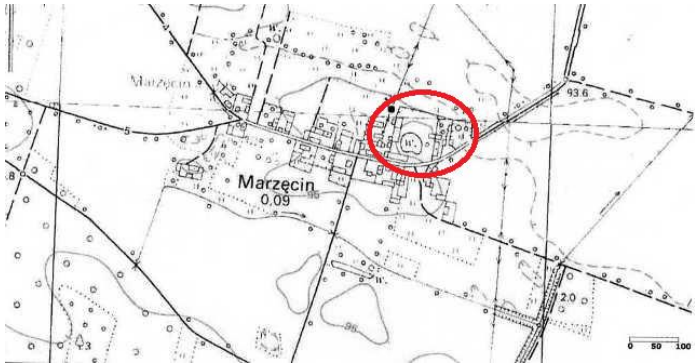
GEZ	KARTA ADRESOWA ZABYTKU NIERUCHOMEGO		3. Miejscowość ŁAPCZYCE
1. Nazwa PAŁAC w zespole pałacowym		2. Czas powstania k. XIX w.	4. Adres Łapczyce 9 55-140 Żmigród
8. Fotografia z opisem wskazującym orientację albo mapa z zaznaczonym stanowiskiem archeologicznym			5. Przynależność administracyjna województwo: DOLNOŚLĄSKIE powiat: TRZEBNICKI gmina: ŻMIGRÓD
			6. Formy ochrony miejscowy plan zagospodarowania przestrzennego Uchwała Nr 0007.XLIV.328.2014 z dnia 22.05.2014 r.
			7. Opracowanie karty adresowej (autor, data, podpis) M. Dopierała 21.10.2016 r.

GEZ	KARTA ADRESOWA ZABYTKU NIERUCHOMEGO	3. Miejscowość ŁAPCZYCE
1. Nazwa OFICYNA w zespole pałacowym	2. Czas powstania 2 poł. XIX w.	4. Adres Łapczyce 10 55-140 Żmigród
8. Fotografia z opisem wskazującym orientację albo mapa z zaznaczonym stanowiskiem archeologicznym		5. Przynależność administracyjna województwo: DOLNOŚLĄSKIE powiat: TRZEBNICKI gmina: ŻMIGRÓD
 		6. Formy ochrony miejscowy plan zagospodarowania przestrzennego Uchwała Nr 0007.XLIV.328.2014 z dnia 22.05.2014 r. 7. Opracowanie karty adresowej (autor, data, podpis) M. Dopierała 21.10.2016 r.


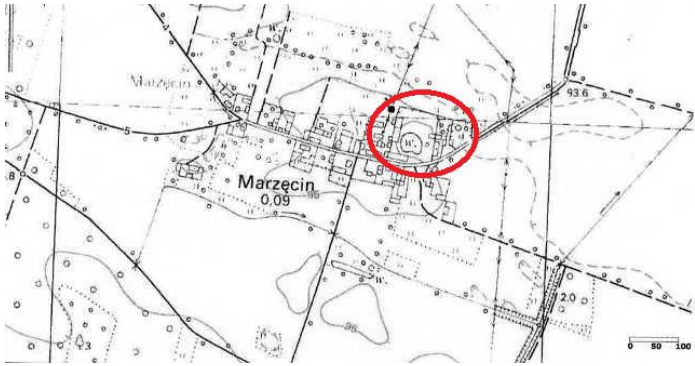
GEZ	KARTA ADRESOWA ZABYTKU NIERUCHOMEGO		3. Miejscowość ŁAPCZYCE
1. Nazwa OBORA w zespole pałacowym		2. Czas powstania k. XIX w.	4. Adres Łapczyce 55-140 Żmigród
8. Fotografia z opisem wskazującym orientację albo mapa z zaznaczonym stanowiskiem archeologicznym			5. Przynależność administracyjna województwo: DOLNOŚLĄSKIE powiat: TRZEBNICKI gmina: ŻMIGRÓD
			6. Formy ochrony miejscowy plan zagospodarowania przestrzennego Uchwała Nr 0007.XLIV.328.2014 z dnia 22.05.2014 r.
			7. Opracowanie karty adresowej (autor, data, podpis) M. Dopierala 21.10.2016 r.

GEZ	KARTA ADRESOWA ZABYTKU NIERUCHOMEGO		3. Miejscowość ŁAPCZYCE
1. Nazwa SPICHLERZ w zespole pałacowym		2. Czas powstania k. XIX w.	4. Adres Łapczyce 55-140 Żmigród
8. Fotografia z opisem wskazującym orientację albo mapa z zaznaczonym stanowiskiem archeologicznym			5. Przynależność administracyjna województwo: DOLNOŚLĄSKIE powiat: TRZEBNICKI gmina: ŻMIGRÓD
			6. Formy ochrony miejscowy plan zagospodarowania przestrzennego Uchwała Nr 0007.XLIV.328.2014 z dnia 22.05.2014 r.
			7. Opracowanie karty adresowej (autor, data, podpis) M. Dopierała 21.10.2016 r.

GEZ	KARTA ADRESOWA ZABYTKU NIERUCHOMEGO		3. Miejscowość ŁAPCZYCE
1. Nazwa PARK I OGRÓD GOSPODARCZY w zespole pałacowym		2. Czas powstania XVIII – XIX w.	4. Adres Łapczyce 55-140 Żmigród
8. Fotografia z opisem wskazującym orientację albo mapa z zaznaczonym stanowiskiem archeologicznym			5. Przynależność administracyjna województwo: DOLNOŚLĄSKIE powiat: TRZEBNICKI gmina: ŻMIGRÓD
 			6. Formy ochrony miejscowy plan zagospodarowania przestrzennego Uchwała Nr 101/XII/03 z dnia 18.12.2003 r. Uchwała Nr 0007.XLIV.328.2014 z dnia 22.05.2014 r. 7. Opracowanie karty adresowej (autor, data, podpis) M. Dopierała 21.10.2016 r.

GEZ	KARTA ADRESOWA ZABYTKU NIERUCHOMEGO	3. Miejscowość MORZĘCINO
1. Nazwa DWÓR w zespole dworskim		2. Czas powstania 1 poł. XIX w., k. XIX w.
8. Fotografia z opisem wskazującym orientację albo mapa z zaznaczonym stanowiskiem archeologicznym		4. Adres Morzęcino 1 55-140 Żmigród
		5. Przynależność administracyjna województwo: DOLNOŚLĄSKIE powiat: TRZEBNICKI gmina: ŻMIGRÓD
		6. Formy ochrony ustalenie ochrony w miejscowym planie zagospodarowania przestrzennego albo w decyzji o warunkach zabudowy
		7. Opracowanie karty adresowej (autor, data, podpis) M. Dopierała 21.10.2016 r.

GEZ	KARTA ADRESOWA ZABYTKU NIERUCHOMEGO		3. Miejscowość MORZĘCINO
1. Nazwa BUDYNEK GOSPODARCZY w zespole dworskim		2. Czas powstania ok. 1910 r.	4. Adres Morzęcino 55-140 Żmigród
8. Fotografia z opisem wskazującym orientację albo mapa z zaznaczonym stanowiskiem archeologicznym  			5. Przynależność administracyjna województwo: DOLNOŚLĄSKIE powiat: TRZEBNICKI gmina: ŻMIGRÓD
			6. Formy ochrony ustalenie ochrony w miejscowym planie zagospodarowania przestrzennego albo w decyzji o warunkach zabudowy
			7. Opracowanie karty adresowej (autor, data, podpis) M. Dopierała 21.10.2016 r.

GEZ	KARTA ADRESOWA ZABYTKU NIERUCHOMEGO		3. Miejscowość MORZĘCINO
1. Nazwa BUDYNEK GOSPODARCZY w zespole dworskim		2. Czas powstania ok. 1910 r.	4. Adres Morzęcino 55-140 Żmigród
8. Fotografia z opisem wskazującym orientację albo mapa z zaznaczonym stanowiskiem archeologicznym  			5. Przynależność administracyjna województwo: DOLNOŚLĄSKIE powiat: TRZEBNICKI gmina: ŻMIGRÓD
			6. Formy ochrony ustalenie ochrony w miejscowym planie zagospodarowania przestrzennego albo w decyzji o warunkach zabudowy
			7. Opracowanie karty adresowej (autor, data, podpis) M. Dopierała 21.10.2016 r.

GEZ	KARTA ADRESOWA ZABYTKU NIERUCHOMEGO		3. Miejscowość MORZĘCINO
1. Nazwa SZEŚCIORAK w zespole dworskim		2. Czas powstania ok. 1920 r.	4. Adres Morzęcino 2 55-140 Żmigród
8. Fotografia z opisem wskazującym orientację albo mapa z zaznaczonym stanowiskiem archeologicznym  			5. Przynależność administracyjna województwo: DOLNOŚLĄSKIE powiat: TRZEBNICKI gmina: ŻMIGRÓD
			6. Formy ochrony ustalenie ochrony w miejscowym planie zagospodarowania przestrzennego albo w decyzji o warunkach zabudowy
			7. Opracowanie karty adresowej (autor, data, podpis) M. Dopierala 21.10.2016 r.

GEZ	KARTA ADRESOWA ZABYTKU NIERUCHOMEGO		3. Miejscowość NIEZGODA
1. Nazwa DOM		2. Czas powstania k. XIX w.	4. Adres Niezgoda 50 55-140 Żmigród
8. Fotografia z opisem wskazującym orientację albo mapa z zaznaczonym stanowiskiem archeologicznym  			5. Przynależność administracyjna województwo: DOLNOŚLĄSKIE powiat: TRZEBNICKI gmina: ŻMIGRÓD
			6. Formy ochrony ustalenie ochrony w miejscowym planie zagospodarowania przestrzennego albo w decyzji o warunkach zabudowy
			7. Opracowanie karty adresowej (autor, data, podpis) M. Dopierała 21.10.2016 r.

GEZ	KARTA ADRESOWA ZABYTKU NIERUCHOMEGO		3. Miejscowość NIEZGODA
1. Nazwa DOM w zagrodzie		2. Czas powstania pocz. XX w.	4. Adres Niezgoda 51 55-140 Żmigród
8. Fotografia z opisem wskazującym orientację albo mapa z zaznaczonym stanowiskiem archeologicznym			5. Przynależność administracyjna województwo: DOLNOŚLĄSKIE powiat: TRZEBNICKI gmina: ŻMIGRÓD
			6. Formy ochrony ustalenie ochrony w miejscowym planie zagospodarowania przestrzennego albo w decyzji o warunkach zabudowy
			7. Opracowanie karty adresowej (autor, data, podpis) M. Dopierała 21.10.2016 r.

GEZ	KARTA ADRESOWA ZABYTKU NIERUCHOMEGO		3. Miejscowość NIEZGODA
1. Nazwa STODOŁA w zagrodzie		2. Czas powstania pocz. XX w.	4. Adres Niezgoda 51 55-140 Żmigród
8. Fotografia z opisem wskazującym orientację albo mapa z zaznaczonym stanowiskiem archeologicznym			5. Przynależność administracyjna województwo: DOLNOŚLĄSKIE powiat: TRZEBNICKI gmina: ŻMIGRÓD
 			6. Formy ochrony ustalenie ochrony w miejscowym planie zagospodarowania przestrzennego albo w decyzji o warunkach zabudowy 7. Opracowanie karty adresowej (autor, data, podpis) M. Dopierała 21.10.2016 r.

GEZ	KARTA ADRESOWA ZABYTKU NIERUCHOMEGO		3. Miejscowość OSIEK
1. Nazwa DOM		2. Czas powstania 2 poł. XIX w.	4. Adres Osiek 9 55-140 Żmigród
8. Fotografia z opisem wskazującym orientację albo mapa z zaznaczonym stanowiskiem archeologicznym			5. Przynależność administracyjna województwo: DOLNOŚLĄSKIE powiat: TRZEBNICKI gmina: ŻMIGRÓD
 			6. Formy ochrony ustalenie ochrony w miejscowym planie zagospodarowania przestrzennego albo w decyzji o warunkach zabudowy 7. Opracowanie karty adresowej (autor, data, podpis) M. Dopierała 21.10.2016 r.

GEZ	KARTA ADRESOWA ZABYTKU NIERUCHOMEGO		3. Miejscowość OSIEK
1. Nazwa STODOŁA FOLWARCZNA		2. Czas powstania k. XIX w.	4. Adres Osiek 55-140 Żmigród
8. Fotografia z opisem wskazującym orientację albo mapa z zaznaczonym stanowiskiem archeologicznym			5. Przynależność administracyjna województwo: DOLNOŚLĄSKIE powiat: TRZEBNICKI gmina: ŻMIGRÓD
 			6. Formy ochrony ustalenie ochrony w miejscowym planie zagospodarowania przestrzennego albo w decyzji o warunkach zabudowy 7. Opracowanie karty adresowej (autor, data, podpis) M. Dopierała 21.10.2016 r.

GEZ	KARTA ADRESOWA ZABYTKU NIERUCHOMEGO	3. Miejscowość POWIDZKO
1. Nazwa KOŚCIÓŁ PAR. P.W. ŚW. JANA CHRZCICLEA		2. Czas powstania 1787-1791 r.
8. Fotografia z opisem wskazującym orientację albo mapa z zaznaczonym stanowiskiem archeologicznym		4. Adres Powidzko 55-140 Żmigród
		5. Przynależność administracyjna województwo: DOLNOŚLĄSKIE powiat: TRZEBNICKI gmina: ŻMIGRÓD
		6. Formy ochrony rejestr zabytków nr A/3635/1168 z dnia 02.12.1964 r.
		7. Opracowanie karty adresowej (autor, data, podpis) M. Dopierała 21.10.2016 r.

<p>GEZ</p>	<p>KARTA ADRESOWA ZABYTKU NIERUCHOMEGO</p>	<p>3. Miejscowość POWIDZKO</p>
<p>1. Nazwa BRAMA w zespole kościoła p.w. św. Jana Chrzciciela</p>		<p>2. Czas powstania 4 ćw. XVIII w.</p>
<p>8. Fotografia z opisem wskazującym orientację albo mapa z zaznaczonym stanowiskiem archeologicznym</p>		<p>4. Adres Powidzko 55-140 Żmigród</p>
		<p>5. Przynależność administracyjna województwo: DOLNOŚLĄSKIE powiat: TRZEBNICKI gmina: ŻMIGRÓD</p>
		<p>6. Formy ochrony rejestr zabytków nr 350/511/1-49 z 1985 r.</p>
		<p>7. Opracowanie karty adresowej (autor, data, podpis) M. Dopierała 21.10.2016 r.</p>

GEZ	KARTA ADRESOWA ZABYTKU NIERUCHOMEGO		3. Miejscowość POWIDZKO
1. Nazwa MUR KOŚCIELNY w zespole kościoła p.w. św. Jana Chrzciciela		2. Czas powstania XVIII w.	4. Adres Powidzko 55-140 Żmigród
8. Fotografia z opisem wskazującym orientację albo mapa z zaznaczonym stanowiskiem archeologicznym			5. Przynależność administracyjna województwo: DOLNOŚLĄSKIE powiat: TRZEBNICKI gmina: ŻMIGRÓD
			6. Formy ochrony ustalenie ochrony w miejscowym planie zagospodarowania przestrzennego albo w decyzji o warunkach zabudowy
			7. Opracowanie karty adresowej (autor, data, podpis) M. Dopierała 21.10.2016 r.

GEZ	KARTA ADRESOWA ZABYTKU NIERUCHOMEGO	3. Miejscowość POWIDZKO
1. Nazwa CMENTARZ PRZYKOŚCIELNY w zespole kościoła p.w. św. Jana Chrzciciela		2. Czas powstania pocz. XIV w.
8. Fotografia z opisem wskazującym orientację albo mapa z zaznaczonym stanowiskiem archeologicznym		4. Adres Powidzko 55-140 Żmigród 5. Przynależność administracyjna województwo: DOLNOŚLĄSKIE powiat: TRZEBNICKI gmina: ŻMIGRÓD
 		6. Formy ochrony ustalenie ochrony w miejscowym planie zagospodarowania przestrzennego albo w decyzji o warunkach zabudowy 7. Opracowanie karty adresowej (autor, data, podpis) M. Dopierała 21.10.2016 r.



GEZ	KARTA ADRESOWA ZABYTKU NIERUCHOMEGO		3. Miejscowość POWIDZKO
1. Nazwa PLEBANIA w zespole kościoła p.w. św. Jana Chrzciciela		2. Czas powstania 1815 r.	4. Adres Powidzko 25 55-140 Żmigród
8. Fotografia z opisem wskazującym orientację albo mapa z zaznaczonym stanowiskiem archeologicznym			5. Przynależność administracyjna województwo: DOLNOŚLĄSKIE powiat: TRZEBNICKI gmina: ŻMIGRÓD
			6. Formy ochrony ustalenie ochrony w miejscowym planie zagospodarowania przestrzennego albo w decyzji o warunkach zabudowy
			7. Opracowanie karty adresowej (autor, data, podpis) M. Dopierała 21.10.2016 r.



GEZ	KARTA ADRESOWA ZABYTKU NIERUCHOMEGO		3. Miejscowość POWIDZKO
1. Nazwa DOM w zespole kościoła p.w. św. Jana Chrzciciela		2. Czas powstania 1817 r.	4. Adres Powidzko 28 55-140 Żmigród
8. Fotografia z opisem wskazującym orientację albo mapa z zaznaczonym stanowiskiem archeologicznym			5. Przynależność administracyjna województwo: DOLNOŚLĄSKIE powiat: TRZEBNICKI gmina: ŻMIGRÓD
			6. Formy ochrony ustalenie ochrony w miejscowym planie zagospodarowania przestrzennego albo w decyzji o warunkach zabudowy
			7. Opracowanie karty adresowej (autor, data, podpis) M. Dopierała 21.10.2016 r.

GEZ	KARTA ADRESOWA ZABYTKU NIERUCHOMEGO		3. Miejscowość POWIDZKO
1. Nazwa KOŚCIÓŁ CMENTARNY (ruina)		2. Czas powstania 1909 r.	4. Adres Powidzko 55-140 Żmigród
8. Fotografia z opisem wskazującym orientację albo mapa z zaznaczonym stanowiskiem archeologicznym			5. Przynależność administracyjna województwo: DOLNOŚLĄSKIE powiat: TRZEBNICKI gmina: ŻMIGRÓD
			6. Formy ochrony ustalenie ochrony w miejscowym planie zagospodarowania przestrzennego albo w decyzji o warunkach zabudowy
			7. Opracowanie karty adresowej (autor, data, podpis) M. Dopierała 21.10.2016 r.



GEZ	KARTA ADRESOWA ZABYTKU NIERUCHOMEGO	3. Miejscowość POWIDZKO
1. Nazwa CMENTARZ w zespole kościoła ewangelickiego		2. Czas powstania 2 poł. XIX w.
8. Fotografia z opisem wskazującym orientację albo mapa z zaznaczonym stanowiskiem archeologicznym		4. Adres Powidzko 55-140 Żmigród
		5. Przynależność administracyjna województwo: DOLNOŚLĄSKIE powiat: TRZEBNICKI gmina: ŻMIGRÓD
		6. Formy ochrony ustalenie ochrony w miejscowym planie zagospodarowania przestrzennego albo w decyzji o warunkach zabudowy
		7. Opracowanie karty adresowej (autor, data, podpis) M. Dopierała 21.10.2016 r.



GEZ	KARTA ADRESOWA ZABYTKU NIERUCHOMEGO		3. Miejscowość POWIDZKO
1. Nazwa CMENTARZ KATOLICKI		2. Czas powstania poł. XIX w.	4. Adres Powidzko 55-140 Żmigród
8. Fotografia z opisem wskazującym orientację albo mapa z zaznaczonym stanowiskiem archeologicznym			5. Przynależność administracyjna województwo: DOLNOŚLĄSKIE powiat: TRZEBNICKI gmina: ŻMIGRÓD
			6. Formy ochrony ustalenie ochrony w miejscowym planie zagospodarowania przestrzennego albo w decyzji o warunkach zabudowy
			7. Opracowanie karty adresowej (autor, data, podpis) M. Dopierała 21.10.2016 r.

GEZ	KARTA ADRESOWA ZABYTKU NIERUCHOMEGO	3. Miejscowość POWIDZKO
1. Nazwa CZWORAK w zespole folwarcznym		2. Czas powstania XIX/XX w.
8. Fotografia z opisem wskazującym orientację albo mapa z zaznaczonym stanowiskiem archeologicznym		4. Adres Powidzko 5 55-140 Żmigród
		5. Przynależność administracyjna województwo: DOLNOŚLĄSKIE powiat: TRZEBNICKI gmina: ŻMIGRÓD
		6. Formy ochrony ustalenie ochrony w miejscowym planie zagospodarowania przestrzennego albo w decyzji o warunkach zabudowy
		7. Opracowanie karty adresowej (autor, data, podpis) M. Dopierała 21.10.2016 r.

GEZ	KARTA ADRESOWA ZABYTKU NIERUCHOMEGO		3. Miejscowość POWIDZKO
1. Nazwa CZWORAK w zespole folwarcznym		2. Czas powstania 1897 r.	4. Adres Powidzko 6 55-140 Żmigród
8. Fotografia z opisem wskazującym orientację albo mapa z zaznaczonym stanowiskiem archeologicznym			5. Przynależność administracyjna województwo: DOLNOŚLĄSKIE powiat: TRZEBNICKI gmina: ŻMIGRÓD
			6. Formy ochrony ustalenie ochrony w miejscowym planie zagospodarowania przestrzennego albo w decyzji o warunkach zabudowy
			7. Opracowanie karty adresowej (autor, data, podpis) M. Dopierała 21.10.2016 r.


GEZ	KARTA ADRESOWA ZABYTKU NIERUCHOMEGO		3. Miejscowość POWIDZKO
1. Nazwa STODOŁA w zespole folwarcznym		2. Czas powstania k. XIX w.	4. Adres Powidzko 6 55-140 Żmigród
8. Fotografia z opisem wskazującym orientację albo mapa z zaznaczonym stanowiskiem archeologicznym			5. Przynależność administracyjna województwo: DOLNOŚLĄSKIE powiat: TRZEBNICKI gmina: ŻMIGRÓD
			6. Formy ochrony ustalenie ochrony w miejscowym planie zagospodarowania przestrzennego albo w decyzji o warunkach zabudowy
			7. Opracowanie karty adresowej (autor, data, podpis) M. Dopierała 21.10.2016 r.

GEZ	KARTA ADRESOWA ZABYTKU NIERUCHOMEGO		3. Miejscowość POWIDZKO
1. Nazwa SPICHLERZ w zespole folwarcznym		2. Czas powstania XIX/XX w.	4. Adres Powidzko 5 55-140 Żmigród
8. Fotografia z opisem wskazującym orientację albo mapa z zaznaczonym stanowiskiem archeologicznym			5. Przynależność administracyjna województwo: DOLNOŚLĄSKIE powiat: TRZEBNICKI gmina: ŻMIGRÓD
			6. Formy ochrony ustalenie ochrony w miejscowym planie zagospodarowania przestrzennego albo w decyzji o warunkach zabudowy
			7. Opracowanie karty adresowej (autor, data, podpis) M. Dopierała 21.10.2016 r.

GEZ	KARTA ADRESOWA ZABYTKU NIERUCHOMEGO		3. Miejscowość POWIDZKO
1. Nazwa OBORA w zespole folwarcznym		2. Czas powstania XIX/XX w.	4. Adres Powidzko 5 55-140 Żmigród
8. Fotografia z opisem wskazującym orientację albo mapa z zaznaczonym stanowiskiem archeologicznym			5. Przynależność administracyjna województwo: DOLNOŚLĄSKIE powiat: TRZEBNICKI gmina: ŻMIGRÓD
			6. Formy ochrony ustalenie ochrony w miejscowym planie zagospodarowania przestrzennego albo w decyzji o warunkach zabudowy
			7. Opracowanie karty adresowej (autor, data, podpis) M. Dopierała 21.10.2016 r.




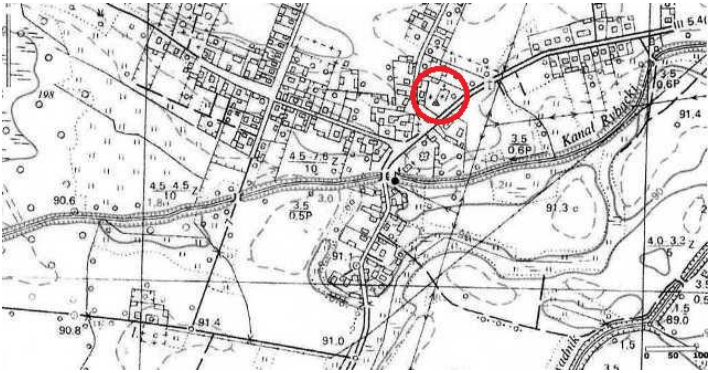
GEZ	KARTA ADRESOWA ZABYTKU NIERUCHOMEGO		3. Miejscowość POWIDZKO
1. Nazwa DOM		2. Czas powstania pocz. XX w.	4. Adres Powidzko 2 55-140 Żmigród
8. Fotografia z opisem wskazującym orientację albo mapa z zaznaczonym stanowiskiem archeologicznym			5. Przynależność administracyjna województwo: DOLNOŚLĄSKIE powiat: TRZEBNICKI gmina: ŻMIGRÓD
			6. Formy ochrony ustalenie ochrony w miejscowym planie zagospodarowania przestrzennego albo w decyzji o warunkach zabudowy
			7. Opracowanie karty adresowej (autor, data, podpis) M. Dopierała 21.10.2016 r.

GEZ	KARTA ADRESOWA ZABYTKU NIERUCHOMEGO		3. Miejscowość POWIDZKO
1. Nazwa WILLA, ob. przychodnia lekarska		2. Czas powstania ok. 1920 r.	4. Adres Powidzko 19 55-140 Żmigród
8. Fotografia z opisem wskazującym orientację albo mapa z zaznaczonym stanowiskiem archeologicznym			5. Przynależność administracyjna województwo: DOLNOŚLĄSKIE powiat: TRZEBNICKI gmina: ŻMIGRÓD
			6. Formy ochrony ustalenie ochrony w miejscowym planie zagospodarowania przestrzennego albo w decyzji o warunkach zabudowy
			7. Opracowanie karty adresowej (autor, data, podpis) M. Dopierała 21.10.2016 r.

GEZ	KARTA ADRESOWA ZABYTKU NIERUCHOMEGO		3. Miejscowość POWIDZKO
1. Nazwa DOM		2. Czas powstania ok. 1910 r.	4. Adres Powidzko 41 55-140 Żmigród
8. Fotografia z opisem wskazującym orientację albo mapa z zaznaczonym stanowiskiem archeologicznym  			5. Przynależność administracyjna województwo: DOLNOŚLĄSKIE powiat: TRZEBNICKI gmina: ŻMIGRÓD
			6. Formy ochrony ustalenie ochrony w miejscowym planie zagospodarowania przestrzennego albo w decyzji o warunkach zabudowy
			7. Opracowanie karty adresowej (autor, data, podpis) M. Dopierała 21.10.2016 r.

GEZ	KARTA ADRESOWA ZABYTKU NIERUCHOMEGO		3. Miejscowość POWIDZKO
1. Nazwa DOM		2. Czas powstania 1918 r.	4. Adres Powidzko 42 55-140 Żmigród
8. Fotografia z opisem wskazującym orientację albo mapa z zaznaczonym stanowiskiem archeologicznym 			5. Przynależność administracyjna województwo: DOLNOŚLĄSKIE powiat: TRZEBNICKI gmina: ŻMIGRÓD
			6. Formy ochrony ustalenie ochrony w miejscowym planie zagospodarowania przestrzennego albo w decyzji o warunkach zabudowy
			7. Opracowanie karty adresowej (autor, data, podpis) M. Dopierała 21.10.2016 r.

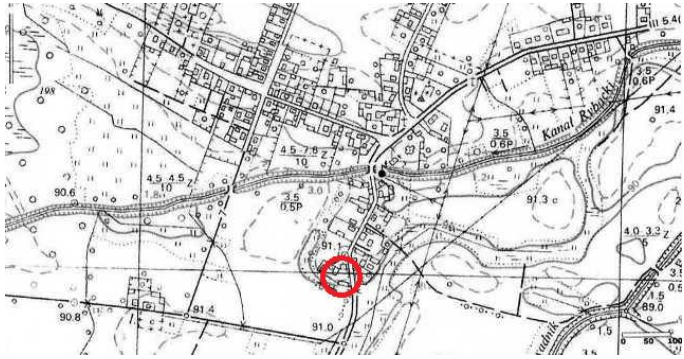
GEZ	KARTA ADRESOWA ZABYTKU NIERUCHOMEGO		3. Miejscowość PRZYWSIE
1. Nazwa POSTERUNEK CELNY, ob. dom		2. Czas powstania ok. 1922 r.	4. Adres Przywsie 22 55-140 Żmigród
8. Fotografia z opisem wskazującym orientację albo mapa z zaznaczonym stanowiskiem archeologicznym			5. Przynależność administracyjna województwo: DOLNOŚLĄSKIE powiat: TRZEBNICKI gmina: ŻMIGRÓD
			6. Formy ochrony ustalenie ochrony w miejscowym planie zagospodarowania przestrzennego albo w decyzji o warunkach zabudowy
			7. Opracowanie karty adresowej (autor, data, podpis) M. Dopierala 21.10.2016 r.

GEZ	KARTA ADRESOWA ZABYTKU NIERUCHOMEGO		3. Miejscowość RADZIĄDZ
1. Nazwa KOŚCIÓŁ PAR. P.W. ŚW. KAROLA BOROMEUSZA		2. Czas powstania 1727-1735 r.	4. Adres Radziądz 55-140 Żmigród
8. Fotografia z opisem wskazującym orientację albo mapa z zaznaczonym stanowiskiem archeologicznym			5. Przynależność administracyjna województwo: DOLNOŚLĄSKIE powiat: TRZEBNICKI gmina: ŻMIGRÓD
			
			
			6. Formy ochrony rejestr zabytków nr A/3642/1546 z dnia 25.02.1966 r.
			7. Opracowanie karty adresowej (autor, data, podpis) M. Dopierała 21.10.2016 r.

<p>GEZ</p>	<p>KARTA ADRESOWA ZABYTKU NIERUCHOMEGO</p>		<p>3. Miejscowość RADZIĄDZ</p>
<p>1. Nazwa CMENTARZ PRZYKOŚCIELNY w zespole kościoła p.w. św. Karola Boromeusza</p>		<p>2. Czas powstania 1735 r.</p>	<p>4. Adres Radziądz 55-140 Żmigród</p>
<p>8. Fotografia z opisem wskazującym orientację albo mapa z zaznaczonym stanowiskiem archeologicznym</p>			<p>5. Przynależność administracyjna województwo: DOLNOŚLĄSKIE powiat: TRZEBNICKI gmina: ŻMIGRÓD</p>
			
			
			<p>6. Formy ochrony miejscowy plan zagospodarowania przestrzennego Uchwała Nr XXXVIII/289/10 z dnia 09.07.2010 r.</p> <p>7. Opracowanie karty adresowej (autor, data, podpis) M. Dopierała 21.10.2016 r.</p>


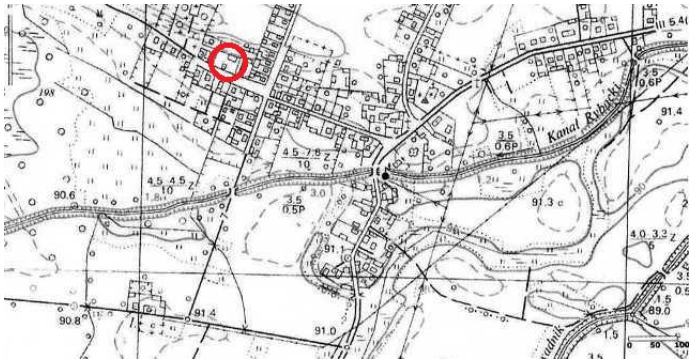
GEZ	KARTA ADRESOWA ZABYTKU NIERUCHOMEGO		3. Miejscowość RADZIĄDZ
1. Nazwa PLEBANIA w zespole kościoła p.w. św. Karola Boromeusza		2. Czas powstania k. XIX w.	4. Adres Radziądz 69 55-140 Żmigród
8. Fotografia z opisem wskazującym orientację albo mapa z zaznaczonym stanowiskiem archeologicznym			5. Przynależność administracyjna województwo: DOLNOŚLĄSKIE powiat: TRZEBNICKI gmina: ŻMIGRÓD
			6. Formy ochrony miejscowy plan zagospodarowania przestrzennego Uchwała Nr XXXVIII/289/10 z dnia 09.07.2010 r.
			7. Opracowanie karty adresowej (autor, data, podpis) M. Dopierała 21.10.2016 r.

GEZ	KARTA ADRESOWA ZABYTKU NIERUCHOMEGO		3. Miejscowość RADZIĄDZ
1. Nazwa CMENTARZ EWANGELICKI		2. Czas powstania 1 ćw. XIX w.	4. Adres Radziądz 55-140 Żmigród
8. Fotografia z opisem wskazującym orientację albo mapa z zaznaczonym stanowiskiem archeologicznym			5. Przynależność administracyjna województwo: DOLNOŚLĄSKIE powiat: TRZEBNICKI gmina: ŻMIGRÓD
			6. Formy ochrony miejskowy plan zagospodarowania przestrzennego Uchwała Nr XXXVIII/289/10 z dnia 09.07.2010 r.
			7. Opracowanie karty adresowej (autor, data, podpis) M. Dopierała 21.10.2016 r.

GEZ	KARTA ADRESOWA ZABYTKU NIERUCHOMEGO		3. Miejscowość RADZIĄDZ
1. Nazwa STODOŁA		2. Czas powstania 2 poł. XIX w.	4. Adres Radziądz 1 55-140 Żmigród
8. Fotografia z opisem wskazującym orientację albo mapa z zaznaczonym stanowiskiem archeologicznym			5. Przynależność administracyjna województwo: DOLNOŚLĄSKIE powiat: TRZEBNICKI gmina: ŻMIGRÓD
 			6. Formy ochrony miejscowy plan zagospodarowania przestrzennego Uchwała Nr XXXVIII/289/10 z dnia 09.07.2010 r. 7. Opracowanie karty adresowej (autor, data, podpis) M. Dopierała 21.10.2016 r.

GEZ	KARTA ADRESOWA ZABYTKU NIERUCHOMEGO		3. Miejscowość RADZIĄDZ
1. Nazwa LEŚNICZÓWKA		2. Czas powstania pocz. XX w.	4. Adres Radziądz 13 55-140 Żmigród
8. Fotografia z opisem wskazującym orientację albo mapa z zaznaczonym stanowiskiem archeologicznym 			5. Przynależność administracyjna województwo: DOLNOŚLĄSKIE powiat: TRZEBNICKI gmina: ŻMIGRÓD
			6. Formy ochrony miejscowy plan zagospodarowania przestrzennego Uchwała Nr XXXVIII/289/10 z dnia 09.07.2010 r.
			7. Opracowanie karty adresowej (autor, data, podpis) M. Dopierała 21.10.2016 r.

GEZ	KARTA ADRESOWA ZABYTKU NIERUCHOMEGO		3. Miejscowość RADZIĄDZ
1. Nazwa STODOŁA w zespole leśniczówki		2. Czas powstania pocz. XX w.	4. Adres Radziądz 13 55-140 Żmigród
8. Fotografia z opisem wskazującym orientację albo mapa z zaznaczonym stanowiskiem archeologicznym			5. Przynależność administracyjna województwo: DOLNOŚLĄSKIE powiat: TRZEBNICKI gmina: ŻMIGRÓD
 			6. Formy ochrony miejscowy plan zagospodarowania przestrzennego Uchwała Nr XXXVIII/289/10 z dnia 09.07.2010 r.
			7. Opracowanie karty adresowej (autor, data, podpis) M. Dopierała 21.10.2016 r.

GEZ	KARTA ADRESOWA ZABYTKU NIERUCHOMEGO		3. Miejscowość RADZIĄDZ
1. Nazwa DOM		2. Czas powstania 2 poł. XIX w.	4. Adres Radziądz 27 55-140 Żmigród
8. Fotografia z opisem wskazującym orientację albo mapa z zaznaczonym stanowiskiem archeologicznym			5. Przynależność administracyjna województwo: DOLNOŚLĄSKIE powiat: TRZEBNICKI gmina: ŻMIGRÓD
			6. Formy ochrony miejscowy plan zagospodarowania przestrzennego Uchwała Nr XXXVIII/289/10 z dnia 09.07.2010 r.
			7. Opracowanie karty adresowej (autor, data, podpis) M. Dopierała 21.10.2016 r.

GEZ	KARTA ADRESOWA ZABYTKU NIERUCHOMEGO		3. Miejscowość RADZIĄDZ
1. Nazwa DOM		2. Czas powstania pocz. XX w.	4. Adres Radziądz 35 55-140 Żmigród
8. Fotografia z opisem wskazującym orientację albo mapa z zaznaczonym stanowiskiem archeologicznym			5. Przynależność administracyjna województwo: DOLNOŚLĄSKIE powiat: TRZEBNICKI gmina: ŻMIGRÓD
			6. Formy ochrony miejscowy plan zagospodarowania przestrzennego Uchwała Nr XXXVIII/289/10 z dnia 09.07.2010 r.
			7. Opracowanie karty adresowej (autor, data, podpis) M. Dopierała 21.10.2016 r.

GEZ	KARTA ADRESOWA ZABYTKU NIERUCHOMEGO		3. Miejscowość RADZIĄDZ
1. Nazwa DOM		2. Czas powstania 2 poł. XIX w.	4. Adres Radziądz 48 55-140 Żmigród
8. Fotografia z opisem wskazującym orientację albo mapa z zaznaczonym stanowiskiem archeologicznym			5. Przynależność administracyjna województwo: DOLNOŚLĄSKIE powiat: TRZEBNICKI gmina: ŻMIGRÓD 6. Formy ochrony miejscowy plan zagospodarowania przestrzennego Uchwała Nr XXXVIII/289/10 z dnia 09.07.2010 r. 7. Opracowanie karty adresowej (autor, data, podpis) M. Dopierała 21.10.2016 r.
			
			

GEZ	KARTA ADRESOWA ZABYTKU NIERUCHOMEGO		3. Miejscowość RADZIĄDZ
1. Nazwa SZKOŁA EWANGELICKA, ob. dom		2. Czas powstania 1890 r.	4. Adres Radziądz 50 55-140 Żmigród
8. Fotografia z opisem wskazującym orientację albo mapa z zaznaczonym stanowiskiem archeologicznym			5. Przynależność administracyjna województwo: DOLNOŚLĄSKIE powiat: TRZEBNICKI gmina: ŻMIGRÓD
 			6. Formy ochrony miejscowy plan zagospodarowania przestrzennego Uchwała Nr XXXVIII/289/10 z dnia 09.07.2010 r.
			7. Opracowanie karty adresowej (autor, data, podpis) M. Dopierała 21.10.2016 r.


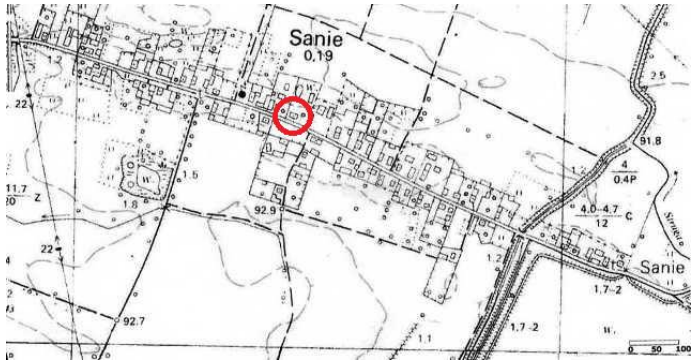
GEZ	KARTA ADRESOWA ZABYTKU NIERUCHOMEGO		3. Miejscowość RADZIĄDZ
1. Nazwa OFICYNA w zespole szkolnym		2. Czas powstania 1890 r.	4. Adres Radziądz 50 55-140 Żmigród
8. Fotografia z opisem wskazującym orientację albo mapa z zaznaczonym stanowiskiem archeologicznym			5. Przynależność administracyjna województwo: DOLNOŚLĄSKIE powiat: TRZEBNICKI gmina: ŻMIGRÓD
 			6. Formy ochrony miejscowy plan zagospodarowania przestrzennego Uchwała Nr XXXVIII/289/10 z dnia 09.07.2010 r. 7. Opracowanie karty adresowej (autor, data, podpis) M. Dopierała 21.10.2016 r.

GEZ	KARTA ADRESOWA ZABYTKU NIERUCHOMEGO		3. Miejscowość RADZIĄDZ
1. Nazwa STODOŁA		2. Czas powstania 1 poł. XIX w.	4. Adres Radziądz 57 55-140 Żmigród
8. Fotografia z opisem wskazującym orientację albo mapa z zaznaczonym stanowiskiem archeologicznym			5. Przynależność administracyjna województwo: DOLNOŚLĄSKIE powiat: TRZEBNICKI gmina: ŻMIGRÓD
			6. Formy ochrony miejscowy plan zagospodarowania przestrzennego Uchwała Nr XXXVIII/289/10 z dnia 09.07.2010 r.
			7. Opracowanie karty adresowej (autor, data, podpis) M. Dopierała 21.10.2016 r.



GEZ	KARTA ADRESOWA ZABYTKU NIERUCHOMEGO		3. Miejscowość RADZIĄDZ
1. Nazwa STODOŁA		2. Czas powstania 2 poł. XIX w.	4. Adres Radziądz 85 55-140 Żmigród
8. Fotografia z opisem wskazującym orientację albo mapa z zaznaczonym stanowiskiem archeologicznym			5. Przynależność administracyjna województwo: DOLNOŚLĄSKIE powiat: TRZEBNICKI gmina: ŻMIGRÓD
 			6. Formy ochrony miejscowy plan zagospodarowania przestrzennego Uchwała Nr XXXVIII/289/10 z dnia 09.07.2010 r. 7. Opracowanie karty adresowej (autor, data, podpis) M. Dopierała 21.10.2016 r.

GEZ	KARTA ADRESOWA ZABYTKU NIERUCHOMEGO		3. Miejscowość RUDA ŻMIGRODZKA
1. Nazwa SZKOŁA, ob. kaplica, mieszkanie		2. Czas powstania ok. 1920 r.	4. Adres Ruda Żmigrodzka 16 55-140 Żmigród
8. Fotografia z opisem wskazującym orientację albo mapa z zaznaczonym stanowiskiem archeologicznym			5. Przynależność administracyjna województwo: DOLNOŚLĄSKIE powiat: TRZEBNICKI gmina: ŻMIGRÓD
			6. Formy ochrony ustalenie ochrony w miejscowym planie zagospodarowania przestrzennego albo w decyzji o warunkach zabudowy
			7. Opracowanie karty adresowej (autor, data, podpis) M. Dopierała 21.10.2016 r.



GEZ	KARTA ADRESOWA ZABYTKU NIERUCHOMEGO		3. Miejscowość RUDA ŻMIGRODZKA
1. Nazwa BUDYNEK GOSPODARCZY		2. Czas powstania 2 poł. XIX w.	4. Adres Ruda Żmigrodzka 33 55-140 Żmigród
8. Fotografia z opisem wskazującym orientację albo mapa z zaznaczonym stanowiskiem archeologicznym			5. Przynależność administracyjna województwo: DOLNOŚLĄSKIE powiat: TRZEBNICKI gmina: ŻMIGRÓD
			6. Formy ochrony ustalenie ochrony w miejscowym planie zagospodarowania przestrzennego albo w decyzji o warunkach zabudowy 7. Opracowanie karty adresowej (autor, data, podpis) M. Dopierała 21.10.2016 r.



GEZ	KARTA ADRESOWA ZABYTKU NIERUCHOMEGO		3. Miejscowość SANIE
1. Nazwa DOM		2. Czas powstania 2 poł. XIX w.	4. Adres Sanie 12 55-140 Żmigród
8. Fotografia z opisem wskazującym orientację albo mapa z zaznaczonym stanowiskiem archeologicznym			5. Przynależność administracyjna województwo: DOLNOŚLĄSKIE powiat: TRZEBNICKI gmina: ŻMIGRÓD
			6. Formy ochrony ustalenie ochrony w miejscowym planie zagospodarowania przestrzennego albo w decyzji o warunkach zabudowy
			7. Opracowanie karty adresowej (autor, data, podpis) M. Dopierała 21.10.2016 r.

GEZ	KARTA ADRESOWA ZABYTKU NIERUCHOMEGO		3. Miejscowość SANIE
1. Nazwa STODOŁA		2. Czas powstania 2 poł. XIX w.	4. Adres Sanie 20 55-140 Żmigród
8. Fotografia z opisem wskazującym orientację albo mapa z zaznaczonym stanowiskiem archeologicznym			5. Przynależność administracyjna województwo: DOLNOŚLĄSKIE powiat: TRZEBNICKI gmina: ŻMIGRÓD
 			6. Formy ochrony ustalenie ochrony w miejscowym planie zagospodarowania przestrzennego albo w decyzji o warunkach zabudowy
			7. Opracowanie karty adresowej (autor, data, podpis) M. Dopierała 21.10.2016 r.

GEZ	KARTA ADRESOWA ZABYTKU NIERUCHOMEGO	3. Miejscowość WĘGLEWO
1. Nazwa DOM w zespole folwarcznym		2. Czas powstania k. XIX w.
8. Fotografia z opisem wskazującym orientację albo mapa z zaznaczonym stanowiskiem archeologicznym		4. Adres Węglewo 2 55-140 Żmigród
		5. Przynależność administracyjna województwo: DOLNOŚLĄSKIE powiat: TRZEBNICKI gmina: ŻMIGRÓD
		6. Formy ochrony ustalenie ochrony w miejscowym planie zagospodarowania przestrzennego albo w decyzji o warunkach zabudowy
		7. Opracowanie karty adresowej (autor, data, podpis) M. Dopierała 21.10.2016 r.

GEZ	KARTA ADRESOWA ZABYTKU NIERUCHOMEGO		3. Miejscowość WĘGLEWO
1. Nazwa DOM w zespole folwarcznym		2. Czas powstania k. XIX w.	4. Adres Węglewo 3 55-140 Żmigród
8. Fotografia z opisem wskazującym orientację albo mapa z zaznaczonym stanowiskiem archeologicznym			5. Przynależność administracyjna województwo: DOLNOŚLĄSKIE powiat: TRZEBNICKI gmina: ŻMIGRÓD
			6. Formy ochrony ustalenie ochrony w miejscowym planie zagospodarowania przestrzennego albo w decyzji o warunkach zabudowy
			7. Opracowanie karty adresowej (autor, data, podpis) M. Dopierała 21.10.2016 r.

GEZ	KARTA ADRESOWA ZABYTKU NIERUCHOMEGO		3. Miejscowość WĘGLEWO
1. Nazwa STODOŁA Z OBORĄ w zespole folwarcznym		2. Czas powstania 1898 r.	4. Adres Węglewo 55-140 Żmigród
8. Fotografia z opisem wskazującym orientację albo mapa z zaznaczonym stanowiskiem archeologicznym			5. Przynależność administracyjna województwo: DOLNOŚLĄSKIE powiat: TRZEBNICKI gmina: ŻMIGRÓD
			6. Formy ochrony ustalenie ochrony w miejscowym planie zagospodarowania przestrzennego albo w decyzji o warunkach zabudowy
			7. Opracowanie karty adresowej (autor, data, podpis) M. Dopierała 21.10.2016 r.

GEZ	KARTA ADRESOWA ZABYTKU NIERUCHOMEGO	3. Miejscowość WĘGLEWO
1. Nazwa SPICHLERZ w zespole folwarcznym		2. Czas powstania 1892 r.
8. Fotografia z opisem wskazującym orientację albo mapa z zaznaczonym stanowiskiem archeologicznym		4. Adres Węglewo 55-140 Żmigród
		5. Przynależność administracyjna województwo: DOLNOŚLĄSKIE powiat: TRZEBNICKI gmina: ŻMIGRÓD
		6. Formy ochrony ustalenie ochrony w miejscowym planie zagospodarowania przestrzennego albo w decyzji o warunkach zabudowy
		7. Opracowanie karty adresowej (autor, data, podpis) M. Dopierała 21.10.2016 r.

<p>GEZ</p>	<p>KARTA ADRESOWA ZABYTKU NIERUCHOMEGO</p>	<p>3. Miejscowość WĘGLEWO</p>
<p>1. Nazwa PASZARNIA Z OBORĄ w zespole folwarcznym</p>	<p>2. Czas powstania k. XIX w.</p>	<p>4. Adres Węglewo 55-140 Żmigród</p>
<p>8. Fotografia z opisem wskazującym orientację albo mapa z zaznaczonym stanowiskiem archeologicznym</p> <div data-bbox="432 432 1335 1042" data-label="Image"> </div> <div data-bbox="539 1067 1223 1430" data-label="Image"> </div>		<p>5. Przynależność administracyjna</p> <p>województwo: DOLNOŚLĄSKIE</p> <p>powiat: TRZEBNICKI</p> <p>gmina: ŻMIGRÓD</p>
		<p>6. Formy ochrony</p> <p>ustalenie ochrony w miejscowym planie zagospodarowania przestrzennego albo w decyzji o warunkach zabudowy</p>
		<p>7. Opracowanie karty adresowej (autor, data, podpis) M. Dopierała 21.10.2016 r.</p>


<p>GEZ</p>	<p>KARTA ADRESOWA ZABYTKU NIERUCHOMEGO</p>	<p>3. Miejscowość WĘGLEWO</p>
<p>1. Nazwa BRAMA WJAZDOWA w zespole folwarcznym</p>	<p>2. Czas powstania k. XIX w.</p>	<p>4. Adres Węglewo 55-140 Żmigród</p>
<p>8. Fotografia z opisem wskazującym orientację albo mapa z zaznaczonym stanowiskiem archeologicznym</p> <div data-bbox="432 454 1335 1042" data-label="Image"> </div> <div data-bbox="539 1070 1227 1430" data-label="Image"> </div>		<p>5. Przynależność administracyjna</p> <p>województwo: DOLNOŚLĄSKIE</p> <p>powiat: TRZEBNICKI</p> <p>gmina: ŻMIGRÓD</p>
		<p>6. Formy ochrony</p> <p>ustalenie ochrony w miejscowym planie zagospodarowania przestrzennego albo w decyzji o warunkach zabudowy</p>
		<p>7. Opracowanie karty adresowej (autor, data, podpis) M. Dopierała 21.10.2016 r.</p>

GEZ	KARTA ADRESOWA ZABYTKU NIERUCHOMEGO		3. Miejscowość WĘGLEWO
1. Nazwa GOŁĘBNIK		2. Czas powstania pocz. XX w.	4. Adres Węglewo 10 55-140 Żmigród
8. Fotografia z opisem wskazującym orientację albo mapa z zaznaczonym stanowiskiem archeologicznym			5. Przynależność administracyjna województwo: DOLNOŚLĄSKIE powiat: TRZEBNICKI gmina: ŻMIGRÓD
			6. Formy ochrony ustalenie ochrony w miejscowym planie zagospodarowania przestrzennego albo w decyzji o warunkach zabudowy
			7. Opracowanie karty adresowej (autor, data, podpis) M. Dopierała 21.10.2016 r.

<p>GEZ</p>	<p>KARTA ADRESOWA ZABYTKU NIERUCHOMEGO</p>	<p>3. Miejscowość ŻMIGRÓDEK</p>
<p>1. Nazwa CZWORAK w zespole folwarcznym</p>	<p>2. Czas powstania 1896 r.</p>	<p>4. Adres Żmigród ul. Milicka 2 (d. nr 75 d) 55-140 Żmigród</p>
<p>8. Fotografia z opisem wskazującym orientację albo mapa z zaznaczonym stanowiskiem archeologicznym</p> <div data-bbox="432 432 1335 1042" data-label="Image"> </div> <div data-bbox="535 1066 1223 1430" data-label="Image"> </div>		<p>5. Przynależność administracyjna</p> <p>województwo: DOLNOŚLĄSKIE</p> <p>powiat: TRZEBNICKI</p> <p>gmina: ŻMIGRÓD</p>
		<p>6. Formy ochrony</p> <p>ustalenie ochrony w miejscowym planie zagospodarowania przestrzennego albo w decyzji o warunkach zabudowy</p>
		<p>7. Opracowanie karty adresowej (autor, data, podpis) M. Dopierała 21.10.2016 r.</p>

<p>GEZ</p>	<p>KARTA ADRESOWA ZABYTKU NIERUCHOMEGO</p>	<p>3. Miejscowość ŻMIGRÓDEK</p>
<p>1. Nazwa SZEŚCIORAK w zespole folwarcznym</p>	<p>2. Czas powstania k. XIX w.</p>	<p>4. Adres Żmigródek ul. Zakładowa 3 (d. nr 75 e) 55-140 Żmigród</p>
<p>8. Fotografia z opisem wskazującym orientację albo mapa z zaznaczonym stanowiskiem archeologicznym</p> <div data-bbox="432 432 1335 1042" data-label="Image"> </div> <div data-bbox="535 1066 1223 1433" data-label="Image"> </div>		<p>5. Przynależność administracyjna</p> <p>województwo: DOLNOŚLĄSKIE</p> <p>powiat: TRZEBNICKI</p> <p>gmina: ŻMIGRÓD</p>
		<p>6. Formy ochrony</p> <p>ustalenie ochrony w miejscowym planie zagospodarowania przestrzennego albo w decyzji o warunkach zabudowy</p>
		<p>7. Opracowanie karty adresowej (autor, data, podpis) M. Dopierała 21.10.2016 r.</p>

<p>GEZ</p>	<p>KARTA ADRESOWA ZABYTKU NIERUCHOMEGO</p>	<p>3. Miejscowość ŻMIGRÓDEK</p>
<p>1. Nazwa DOM MIESZKALNO-GOSPODARCZY w zespole folwarcznym</p>	<p>2. Czas powstania k. XIX w.</p>	<p>4. Adres Żmigród ul. Milicka 10 55-140 Żmigród</p>
<p>8. Fotografia z opisem wskazującym orientację albo mapa z zaznaczonym stanowiskiem archeologicznym</p> <div data-bbox="432 432 1335 1042" data-label="Image"> </div> <div data-bbox="535 1066 1223 1430" data-label="Image"> </div>		<p>5. Przynależność administracyjna</p> <p>województwo: DOLNOŚLĄSKIE</p> <p>powiat: TRZEBNICKI</p> <p>gmina: ŻMIGRÓD</p>
		<p>6. Formy ochrony</p> <p>ustalenie ochrony w miejscowym planie zagospodarowania przestrzennego albo w decyzji o warunkach zabudowy</p>
		<p>7. Opracowanie karty adresowej (autor, data, podpis) M. Dopierała 21.10.2016 r.</p>

<p>GEZ</p>	<p>KARTA ADRESOWA ZABYTKU NIERUCHOMEGO</p>	<p>3. Miejscowość ŻMIGRÓDEK</p>
<p>1. Nazwa OBORA, CIELEŃNIK w zespole folwarcznym</p>	<p>2. Czas powstania 1892 r.</p>	<p>4. Adres Żmigródek ul. Zakładowa 2 55-140 Żmigród</p>
<p>8. Fotografia z opisem wskazującym orientację albo mapa z zaznaczonym stanowiskiem archeologicznym</p>		<p>5. Przynależność administracyjna województwo: DOLNOŚLĄSKIE powiat: TRZEBNICKI gmina: ŻMIGRÓD</p>
		<p>6. Formy ochrony ustalenie ochrony w miejscowym planie zagospodarowania przestrzennego albo w decyzji o warunkach zabudowy</p>
		<p>7. Opracowanie karty adresowej (autor, data, podpis) M. Dopierała 21.10.2016 r.</p>

<p>GEZ</p>	<p>KARTA ADRESOWA ZABYTKU NIERUCHOMEGO</p>	<p>3. Miejscowość ŻMIGRÓDEK</p>
<p>1. Nazwa OBORA w zespole folwarcznym</p>	<p>2. Czas powstania k. XIX w.</p>	<p>4. Adres Żmigródek ul. Zakładowa 2 55-140 Żmigród</p>
<p>8. Fotografia z opisem wskazującym orientację albo mapa z zaznaczonym stanowiskiem archeologicznym</p> <div data-bbox="434 432 1330 1038" data-label="Image"> </div> <div data-bbox="535 1062 1223 1430" data-label="Image"> </div>		<p>5. Przynależność administracyjna</p> <p>województwo: DOLNOŚLĄSKIE</p> <p>powiat: TRZEBNICKI</p> <p>gmina: ŻMIGRÓD</p>
		<p>6. Formy ochrony</p> <p>ustalenie ochrony w miejscowym planie zagospodarowania przestrzennego albo w decyzji o warunkach zabudowy</p>
		<p>7. Opracowanie karty adresowej (autor, data, podpis) M. Dopierała 21.10.2016 r.</p>

<p>GEZ</p>	<p>KARTA ADRESOWA ZABYTKU NIERUCHOMEGO</p>	<p>3. Miejscowość ŻMIGRÓDEK</p>
<p>1. Nazwa STAJNIA w zespole folwarcznym</p>	<p>2. Czas powstania k. XIX w.</p>	<p>4. Adres Żmigródek ul. Zakładowa 1 55-140 Żmigród</p>
<p>8. Fotografia z opisem wskazującym orientację albo mapa z zaznaczonym stanowiskiem archeologicznym</p> <div data-bbox="432 435 1330 1038" data-label="Image"> </div> <div data-bbox="535 1062 1223 1430" data-label="Image"> </div>		<p>5. Przynależność administracyjna</p> <p>województwo: DOLNOŚLĄSKIE</p> <p>powiat: TRZEBNICKI</p> <p>gmina: ŻMIGRÓD</p>
		<p>6. Formy ochrony</p> <p>ustalenie ochrony w miejscowym planie zagospodarowania przestrzennego albo w decyzji o warunkach zabudowy</p>
		<p>7. Opracowanie karty adresowej (autor, data, podpis) M. Dopierała 21.10.2016 r.</p>

GEZ	KARTA ADRESOWA ZABYTKU NIERUCHOMEGO		3. Miejscowość ŻMIGRÓDEK
1. Nazwa DOM		2. Czas powstania ok. 1905 r.	4. Adres Żmigródek ul. Milicka 1 (d. nr 2) 55-140 Żmigród
8. Fotografia z opisem wskazującym orientację albo mapa z zaznaczonym stanowiskiem archeologicznym  			5. Przynależność administracyjna województwo: DOLNOŚLĄSKIE powiat: TRZEBNICKI gmina: ŻMIGRÓD
			6. Formy ochrony ustalenie ochrony w miejscowym planie zagospodarowania przestrzennego albo w decyzji o warunkach zabudowy
			7. Opracowanie karty adresowej (autor, data, podpis) M. Dopierała 21.10.2016 r.

<p>GEZ</p>	<p>KARTA ADRESOWA ZABYTKU NIERUCHOMEGO</p>	<p>3. Miejscowość ŻMIGRÓDEK</p>
<p>1. Nazwa DOM w zagrodzie</p>	<p>2. Czas powstania pocz. XX w.</p>	<p>4. Adres Żmigródek ul. Główna 5 (d. nr 6) 55-140 Żmigród</p>
<p>8. Fotografia z opisem wskazującym orientację albo mapa z zaznaczonym stanowiskiem archeologicznym</p> <div data-bbox="432 435 1332 1038" data-label="Image"> </div> <div data-bbox="535 1064 1223 1428" data-label="Image"> </div>		<p>5. Przynależność administracyjna</p> <p>województwo: DOLNOŚLĄSKIE</p> <p>powiat: TRZEBNICKI</p> <p>gmina: ŻMIGRÓD</p>
		<p>6. Formy ochrony</p> <p>ustalenie ochrony w miejscowym planie zagospodarowania przestrzennego albo w decyzji o warunkach zabudowy</p>
		<p>7. Opracowanie karty adresowej (autor, data, podpis) M. Dopierała 21.10.2016 r.</p>


<p>GEZ</p>	<p>KARTA ADRESOWA ZABYTKU NIERUCHOMEGO</p>		<p>3. Miejscowość ŻMIGRÓDEK</p>
<p>1. Nazwa STODOŁA w zagrodzie</p>		<p>2. Czas powstania pocz. XX w.</p>	<p>4. Adres Żmigródek ul. Główna 5 (d. nr 6) 55-140 Żmigród</p>
<p>8. Fotografia z opisem wskazującym orientację albo mapa z zaznaczonym stanowiskiem archeologicznym</p>			<p>5. Przynależność administracyjna województwo: DOLNOŚLĄSKIE powiat: TRZEBNICKI gmina: ŻMIGRÓD</p>
			<p>6. Formy ochrony ustalenie ochrony w miejscowym planie zagospodarowania przestrzennego albo w decyzji o warunkach zabudowy</p>
			<p>7. Opracowanie karty adresowej (autor, data, podpis) M. Dopierała 21.10.2016 r.</p>

<p>GEZ</p>	<p>KARTA ADRESOWA ZABYTKU NIERUCHOMEGO</p>	<p>3. Miejscowość ŻMIGRÓDEK</p>
<p>1. Nazwa BUDYNEK GOSPODARCZY w zagrodzie</p>	<p>2. Czas powstania pocz. XX w.</p>	<p>4. Adres Żmigród ul. Główna 5 (d. nr 6) 55-140 Żmigród</p>
<p>8. Fotografia z opisem wskazującym orientację albo mapa z zaznaczonym stanowiskiem archeologicznym</p> <div data-bbox="434 432 1330 1035" data-label="Image"> </div> <div data-bbox="537 1062 1223 1426" data-label="Image"> </div>		<p>5. Przynależność administracyjna</p> <p>województwo: DOLNOŚLĄSKIE</p> <p>powiat: TRZEBNICKI</p> <p>gmina: ŻMIGRÓD</p>
		<p>6. Formy ochrony</p> <p>ustalenie ochrony w miejscowym planie zagospodarowania przestrzennego albo w decyzji o warunkach zabudowy</p>
		<p>7. Opracowanie karty adresowej (autor, data, podpis) M. Dopierała 21.10.2016 r.</p>

GEZ	KARTA ADRESOWA ZABYTKU NIERUCHOMEGO		3. Miejscowość ŻMIGRÓDEK
1. Nazwa DOM		2. Czas powstania ok. 1920 r.	4. Adres Żmigródek ul. Główna 7 (d. nr 7) 55-140 Żmigród
8. Fotografia z opisem wskazującym orientację albo mapa z zaznaczonym stanowiskiem archeologicznym  			5. Przynależność administracyjna województwo: DOLNOŚLĄSKIE powiat: TRZEBNICKI gmina: ŻMIGRÓD
			6. Formy ochrony ustalenie ochrony w miejscowym planie zagospodarowania przestrzennego albo w decyzji o warunkach zabudowy
			7. Opracowanie karty adresowej (autor, data, podpis) M. Dopierała 21.10.2016 r.

<p>GEZ</p>	<p>KARTA ADRESOWA ZABYTKU NIERUCHOMEGO</p>		<p>3. Miejscowość ŻMIGRÓDEK</p>
<p>1. Nazwa DOM</p>		<p>2. Czas powstania ok. 1900 r.</p>	<p>4. Adres Żmigród ul. Główna 11 (d. nr 9) 55-140 Żmigród</p>
<p>8. Fotografia z opisem wskazującym orientację albo mapa z zaznaczonym stanowiskiem archeologicznym</p> <div data-bbox="434 432 1330 1035" data-label="Image"> </div> <div data-bbox="533 1062 1227 1430" data-label="Image"> </div>			<p>5. Przynależność administracyjna województwo: DOLNOŚLĄSKIE powiat: TRZEBNICKI gmina: ŻMIGRÓD</p>
			<p>6. Formy ochrony ustalenie ochrony w miejscowym planie zagospodarowania przestrzennego albo w decyzji o warunkach zabudowy</p>
			<p>7. Opracowanie karty adresowej (autor, data, podpis) M. Dopierała 21.10.2016 r.</p>

<p>GEZ</p>	<p>KARTA ADRESOWA ZABYTKU NIERUCHOMEGO</p>		<p>3. Miejscowość ŻMIGRÓDEK</p>
<p>1. Nazwa STODOŁA</p>		<p>2. Czas powstania pocz. XX w.</p>	<p>4. Adres Żmigródek ul. Główna 13 (d. nr 10) 55-140 Żmigród</p>
<p>8. Fotografia z opisem wskazującym orientację albo mapa z zaznaczonym stanowiskiem archeologicznym</p> <div data-bbox="432 432 1332 1038" data-label="Image"> </div> <div data-bbox="533 1066 1227 1433" data-label="Image"> </div>			<p>5. Przynależność administracyjna województwo: DOLNOŚLĄSKIE powiat: TRZEBNICKI gmina: ŻMIGRÓD</p>
			<p>6. Formy ochrony ustalenie ochrony w miejscowym planie zagospodarowania przestrzennego albo w decyzji o warunkach zabudowy</p>
			<p>7. Opracowanie karty adresowej (autor, data, podpis) M. Dopierała 21.10.2016 r.</p>

GEZ	KARTA ADRESOWA ZABYTKU NIERUCHOMEGO		3. Miejscowość ŻMIGRÓDEK
1. Nazwa DOM		2. Czas powstania ok. 1920 r.	4. Adres Żmigródek ul. Rawicka 3-3 a (d. nr 15) 55-140 Żmigród
8. Fotografia z opisem wskazującym orientację albo mapa z zaznaczonym stanowiskiem archeologicznym			5. Przynależność administracyjna województwo: DOLNOŚLĄSKIE powiat: TRZEBNICKI gmina: ŻMIGRÓD
			6. Formy ochrony ustalenie ochrony w miejscowym planie zagospodarowania przestrzennego albo w decyzji o warunkach zabudowy
			7. Opracowanie karty adresowej (autor, data, podpis) M. Dopierała 21.10.2016 r.

GEZ	KARTA ADRESOWA ZABYTKU NIERUCHOMEGO		3. Miejscowość ŻMIGRÓDEK
1. Nazwa STODOŁA		2. Czas powstania 1907 r.	4. Adres Żmigródek ul. Główna 23 (d. nr 18) 55-140 Żmigród
8. Fotografia z opisem wskazującym orientację albo mapa z zaznaczonym stanowiskiem archeologicznym			5. Przynależność administracyjna województwo: DOLNOŚLĄSKIE powiat: TRZEBNICKI gmina: ŻMIGRÓD
			6. Formy ochrony ustalenie ochrony w miejscowym planie zagospodarowania przestrzennego albo w decyzji o warunkach zabudowy
			7. Opracowanie karty adresowej (autor, data, podpis) M. Dopierała 21.10.2016 r.

GEZ	KARTA ADRESOWA ZABYTKU NIERUCHOMEGO		3. Miejscowość ŻMIGRÓDEK
1. Nazwa DOM		2. Czas powstania ok. 1920 r.	4. Adres Żmigródek ul. Główna 27-27 a (d. nr 20 a) 55-140 Żmigród
8. Fotografia z opisem wskazującym orientację albo mapa z zaznaczonym stanowiskiem archeologicznym			5. Przynależność administracyjna województwo: DOLNOŚLĄSKIE powiat: TRZEBNICKI gmina: ŻMIGRÓD
			6. Formy ochrony ustalenie ochrony w miejscowym planie zagospodarowania przestrzennego albo w decyzji o warunkach zabudowy
			7. Opracowanie karty adresowej (autor, data, podpis) M. Dopierała 21.10.2016 r.

GEZ	KARTA ADRESOWA ZABYTKU NIERUCHOMEGO		3. Miejscowość ŻMIGRÓDEK
1. Nazwa STODOŁA		2. Czas powstania pocz. XX w.	4. Adres Żmigródek ul. Główna 43 (d. nr 26) 55-140 Żmigród
8. Fotografia z opisem wskazującym orientację albo mapa z zaznaczonym stanowiskiem archeologicznym  			5. Przynależność administracyjna województwo: DOLNOŚLĄSKIE powiat: TRZEBNICKI gmina: ŻMIGRÓD
			6. Formy ochrony ustalenie ochrony w miejscowym planie zagospodarowania przestrzennego albo w decyzji o warunkach zabudowy
			7. Opracowanie karty adresowej (autor, data, podpis) M. Dopierała 21.10.2016 r.

GEZ	KARTA ADRESOWA ZABYTKU NIERUCHOMEGO		3. Miejscowość ŻMIGRÓDEK
1. Nazwa GOSPODA, ob. dom		2. Czas powstania ok. 1920 r.	4. Adres Żmigród ul. Główna 26 (d. nr 61) 55-140 Żmigród
8. Fotografia z opisem wskazującym orientację albo mapa z zaznaczonym stanowiskiem archeologicznym			5. Przynależność administracyjna województwo: DOLNOŚLĄSKIE powiat: TRZEBNICKI gmina: ŻMIGRÓD
			6. Formy ochrony ustalenie ochrony w miejscowym planie zagospodarowania przestrzennego albo w decyzji o warunkach zabudowy
			7. Opracowanie karty adresowej (autor, data, podpis) M. Dopierała 21.10.2016 r.

GEZ	KARTA ADRESOWA ZABYTKU NIERUCHOMEGO		3. Miejscowość ŻMIGRÓDEK
1. Nazwa STODOŁA		2. Czas powstania pocz. XX w.	4. Adres Żmigródek ul. Główna 16 (d. nr 64) 55-140 Żmigród
8. Fotografia z opisem wskazującym orientację albo mapa z zaznaczonym stanowiskiem archeologicznym			5. Przynależność administracyjna województwo: DOLNOŚLĄSKIE powiat: TRZEBNICKI gmina: ŻMIGRÓD
			6. Formy ochrony ustalenie ochrony w miejscowym planie zagospodarowania przestrzennego albo w decyzji o warunkach zabudowy
			7. Opracowanie karty adresowej (autor, data, podpis) M. Dopierała 21.10.2016 r.

GEZ	KARTA ADRESOWA ZABYTKU NIERUCHOMEGO		3. Miejscowość ŻMIGRÓDEK
1. Nazwa STODOŁA		2. Czas powstania pocz. XX w.	4. Adres Żmigródek ul. Główna 4 (d. nr 68) 55-140 Żmigród
8. Fotografia z opisem wskazującym orientację albo mapa z zaznaczonym stanowiskiem archeologicznym			5. Przynależność administracyjna województwo: DOLNOŚLĄSKIE powiat: TRZEBNICKI gmina: ŻMIGRÓD
			6. Formy ochrony ustalenie ochrony w miejscowym planie zagospodarowania przestrzennego albo w decyzji o warunkach zabudowy
			7. Opracowanie karty adresowej (autor, data, podpis) M. Dopierała 21.10.2016 r.

GEZ	KARTA ADRESOWA ZABYTKU NIERUCHOMEGO		3. Miejscowość ŻMIGRÓDEK
1. Nazwa STODOŁA		2. Czas powstania pocz. XX w.	4. Adres Żmigródek ul. Wodociągowa 2 (d. nr 76) 55-140 Żmigród
8. Fotografia z opisem wskazującym orientację albo mapa z zaznaczonym stanowiskiem archeologicznym			5. Przynależność administracyjna województwo: DOLNOŚLĄSKIE powiat: TRZEBNICKI gmina: ŻMIGRÓD
			6. Formy ochrony ustalenie ochrony w miejscowym planie zagospodarowania przestrzennego albo w decyzji o warunkach zabudowy
			7. Opracowanie karty adresowej (autor, data, podpis) M. Dopierała 21.10.2016 r.