

z dnia 22 czerwca 2022 r.

w sprawie stwierdzenia zgodności projektu miejscowego planu zagospodarowania przestrzennego dla „Motorowego Toru Wyścigowego” w obrębie geodezyjnym Sanie z ustaleniami „Studium uwarunkowań i kierunków zagospodarowania przestrzennego gminy Żmigród”.

Na podstawie art. 18 ust. 2 pkt 5 ustawy z dnia 8 marca 1990 roku o samorządzie gminnym (t.j. Dz. U. z 2022 r. poz. 559 ze zm.) oraz art. 20 ust. 1 ustawy z dnia 27 marca 2003 roku o planowaniu i zagospodarowaniu przestrzennym (t.j. Dz. U. z 2022 r. poz. 503) Rada Miejska w Żmigródzie uchwala, co następuje:

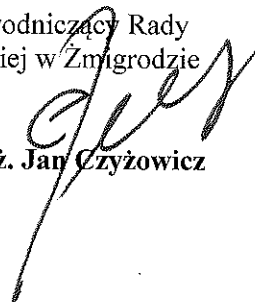
§ 1. Stwierdza się zgodność projektu miejscowego planu zagospodarowania przestrzennego dla „Motorowego Toru Wyścigowego” w obrębie geodezyjnym Sanie z ustaleniami „Studium uwarunkowań i kierunków zagospodarowania przestrzennego gminy Żmigród”, zatwierdzonego uchwałą nr XII/73/07 Rady Miejskiej w Żmigródzie z dnia 27 września 2007 r., wraz z późniejszymi zmianami.

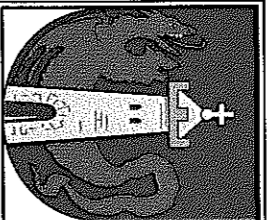
§ 2. Wykonanie uchwały powierza się Burmistrzowi Gminy Żmigród.

§ 3. Uchwała wchodzi w życie z dniem podjęcia.

Przewodniczący Rady
Miejskiej w Żmigródzie

mgr inż. Jan Czyżowicz

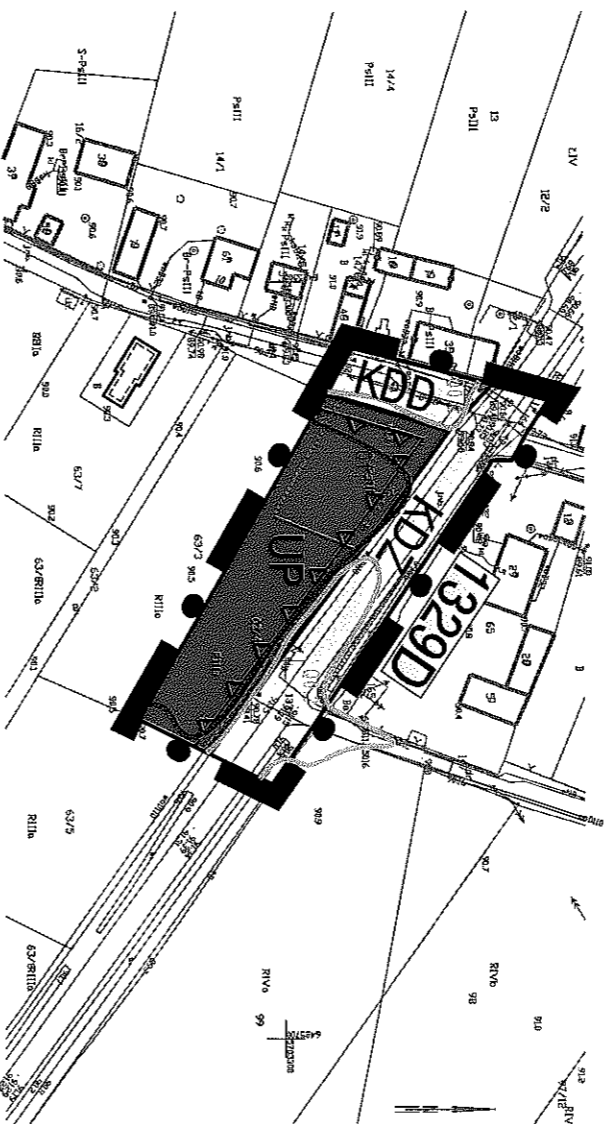




Załącznik nr 1 do Uchwały
Nr 0007.XXXVIII.491.2022
Rady Miejskiej w Zmięrodzie
z dnia 22 czerwca 2022 r.

MIJSCOWY PLAN ZAGOSPODAROWANIA PRZESTRZENNEGO DLA DZIAŁKI NUMER 63/4 OBRĘB GRĄDZIK

SKALA 1:1000



LEGENDA: OZNACZENIA OGÓLNE:

Granica opracowania miejscowego planu zagospodarowania przestrzennego

Linie rozgraniczające tereny o różnym przeznaczeniu lub różnych zasadach zagospodarowania

Nieprzekraczalne linie zabudowy

Ustalenia funkcjonalne

Tereny usług publicznych

Tereny dróg - klasy zbiorczej

Tereny dróg - klasy dojazdowej

Ustalenia strukturalne

Granica obszaru szczególnie zagrożenia powodzią na którym prawdopodobieństwo wystąpienia powodzi jest średnie i wynosi 1%

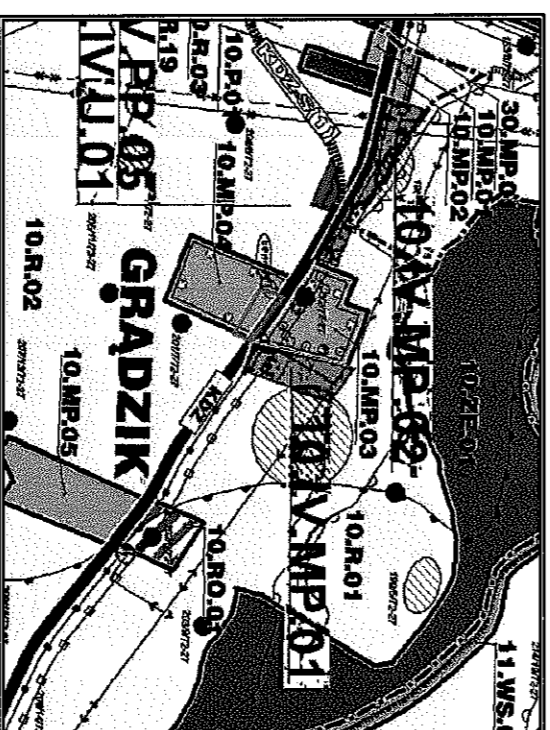
Granica obszaru na którym prawdopodobieństwo wystąpienia powodzi jest niskie i wynosi 0,2%

- obszar załącznika znajduje się w całości w granicach Głównego Zbiornika Wód Podziemnych nr 303 Pradolina Barycz - Głogów (E)

- obszar załącznika znajduje się w całości w granicach strefy ochrony konserwatorskiej zabytków archeologicznych

Oznaczenia informacyjne

Oznaczenie drogi powiatowej



Wzrusz ze studium, warunków i kierunków zagospodarowania przestrzennego gminy Zmięród

Pracownia Projektowo-Usługowa "GAMA"
55-120 Oronki Śląskie ul. H. Paderzkiego 12
tel./fax (071) 352 51 30

Miejscowy plan zagospodarowania przestrzennego dla działki numer 63/4 obręb Grądzik

GLÓWNY PROJEKTANT	mgr inż. Krzysztof Miliarczyk
PROJEKTANT	mgr inż. Zdzisław Falcik
WSPÓŁPROJEKTANT	mgr inż. Zdzisław Galiński
DATA: 2022	mgr inż. Marianna Słoderna

PRZEWODNICZĄCY
RADY MIEJSKIEJ