

Polska Spółka Gazownictwa sp. z o.o.
Oddział Zakład Gazowniczy we Wrocławiu
ul. Ziębicka 44, 50-507 Wrocław
tel. 71 364 95 05, faks 71 336 71 06

Dział Rozwoju
tel. (71) 364 92 07

DORAGO Energetyka
ul. Łączna 1
63-520 Grabów n/Prosną

Wasz znak:
Nasz znak: PSGWR.RODZ.422.002.208.001.PZ.21

Wrocław, 28.06.2021 r.

Dot.: „Opracowania Projektu założeń do planu zaopatrzenia w ciepło, energię elektryczną i gazowe dla obszaru Gminy Żmigród na okres 15 lat”

Szanowni Państwo,

odpowiadając na pismo z dn. 14.06.2021 r. (data wpływu 14.06.2021 r.) w sprawie „Opracowania Projektu założeń do planu zaopatrzenia w ciepło, energię elektryczną i paliwa gazowe dla Gminy Żmigród na okres 15 lat” przekazujemy następujące informacje, których ujawnienie nie będzie sprzeczne z interesem Polskiej Spółki Gazownictwa sp. z o.o.:

• **Charakterystyka systemu zaopatrzenia w paliwa gazowe Gminy Żmigród**

Długość sieci dystrybucyjnej:

Gazociągi	Długość sieci [m]			
	Niskiego ciśnienia	Średniego ciśnienia	Podwyższonego średniego ciśnienia	Wysokiego ciśnienia
Dystrybucyjne	19 132	5 765	0	0

Jednocześnie nadmieniamy, że przez przedmiotowy obszar przebiegają gazociągi wysokiego ciśnienia oraz zlokalizowane są dwie stacje redukcyjno-pomiarowe I stopnia. W zakresie ich parametrów należy wystąpić do operatora tej sieci tj. Operatora Gazociągów Przesyłowych GAZ-SYSTEM S.A., Oddział we Wrocławiu, ul. Gazowa 3, 50-315 Wrocław.

kl



Ilość przyłączy:

Przyłącza niskiego ciśnienia	Przyłącza średniego ciśnienia
621 [szt.]	15 [szt.]
8 498 [mb]	268 [mb]

Ilość stacji redukcyjnych / redukcyjno-pomiarowych:

L.p.	Opis	Ciśnienie [kPa]	Przepustowość [m ³ /h]
1	Stacja redukcyjno-pomiarowa II-go stopnia Żmigród ul. Kolejowa RG	0,30	3000
2	Stacja redukcyjno-pomiarowa II-go stopnia Żmigródek	0,30	1600
3	Stacja redukcyjna II-go stopnia Żmigród ul. Rybacka	0,30	600

• **Schemat i mapa systemu gazowniczego**

W załączeniu przekazujemy mapę poglądową z naniesioną infrastrukturą techniczną sieci – załącznik mapowy nr 1. Informacje w zakresie istniejącej sieci gazowej w formie graficznej są dostępne również w terenowych biurach geodezyjnych i katastralnych.

• **Struktura odbiorców gazu ziemnego, zapotrzebowanie i zużycie gazu ziemnego, liczba z podziałem na grupy taryfowe**

Ww. informacje, są sporządzane przez sprzedawców paliwa gazowego. W Państwa gestii jest skierowanie pytania, w zakresie niniejszych danych, do sprzedawcy obsługującego dany obszar, identyfikując go za pośrednictwem powszechnie dostępnych źródeł informacji.

• Plan rozwoju i modernizacji systemu gazowniczego

W Planie Rozwoju na lata 2020 – 2024 w zakresie dotyczącym Gminy Żmigród zostały ujęte głównie zadania związane z realizacją bieżących przyłączy w zakresie niewielkiej rozbudowy sieci i budowy przyłączy, dla których rachunek ekonomiczny wykazuje opłacalność inwestycji, w myśl ustawy Prawo energetyczne. Podstawą planowania rozwoju sieci jest osiągnięcie kryterium poprawności technicznej i efektywności ekonomicznej przedsięwzięcia. W celu przeprowadzenia oceny, przed podjęciem ostatecznej decyzji o gazyfikacji obszarów, na których nie występuje sieć gazowa, opracowywane są koncepcje gazyfikacji. Podstawą do ich opracowania są materiały źródłowe takie jak: miejscowe plany zagospodarowania przestrzennego, studium uwarunkowań i kierunków zagospodarowania przestrzennego, projekty założeń do planu zaopatrzenia w ciepło, energię elektryczną i paliwo gazowe oraz inne dostępne materiały. Impuls do rozpoczęcia powyższych działań stanowią najczęściej zgłoszenia mieszkańców, inwestorów, czy władz lokalnych.

• Plan przedsięwzięć racjonalizacji użytkowania gazu ziemnego

• Prognozy zużycia gazu ziemnego w okresie 15 lat

Ww. informacje, są sporządzane przez sprzedawców paliwa gazowego. W Państwa gestii jest skierowanie pytania, w zakresie niniejszych danych, do sprzedawcy obsługującego dany obszar, identyfikując go za pośrednictwem powszechnie dostępnych źródeł informacji.

Sprawę prowadzi Sylwester Czerwiński, email: sylwester.czerwinski@psgaz.pl, tel. (71) 364 92 07.


Z poważaniem


Załącznik:

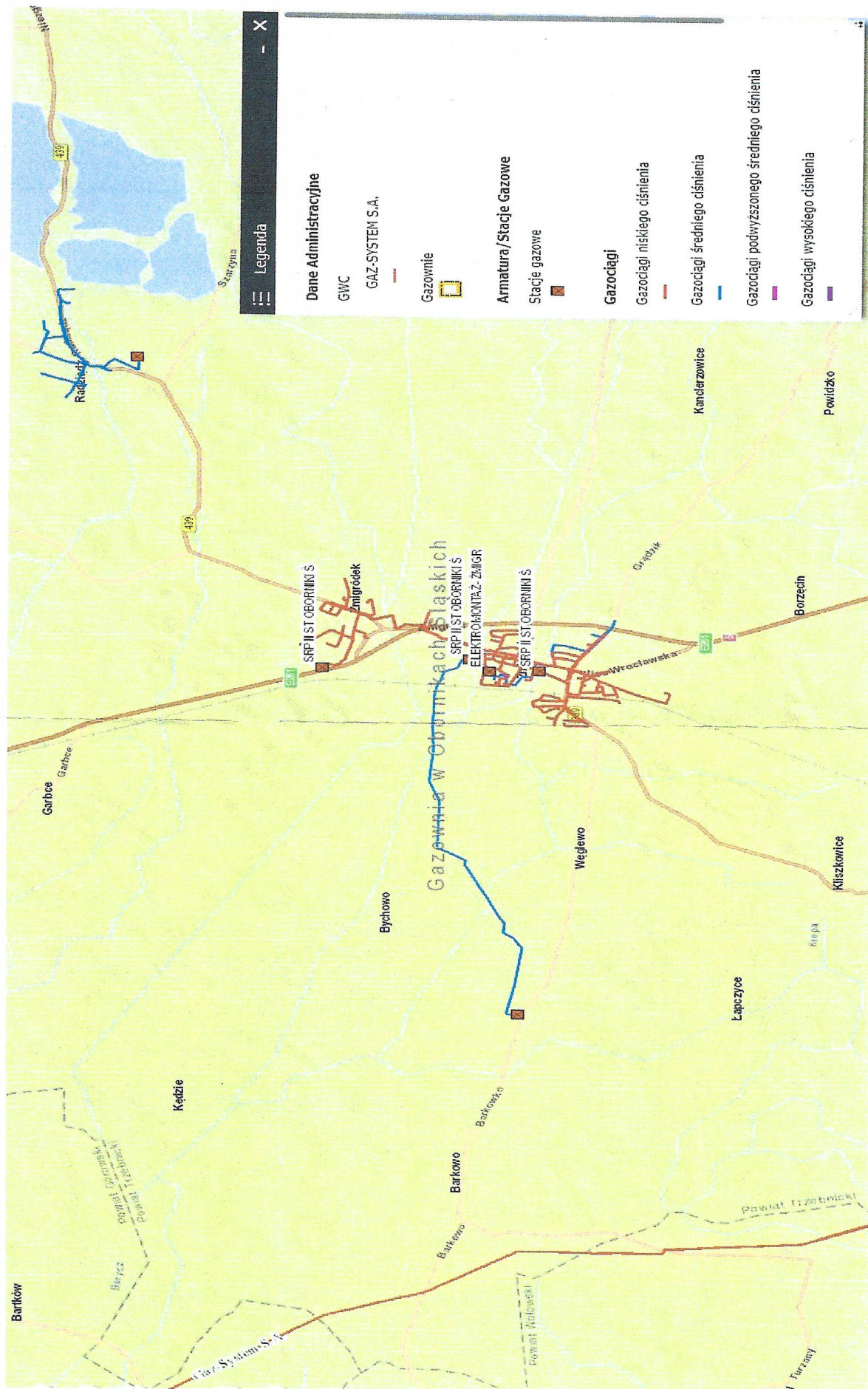
1. Mapa poglądowa.

Otrzymują:

1. Adresat,
2. RODZ a/a.


Prokurent
Rafał Borutko


Prokurent
Jacek Kawula



6 1 4