
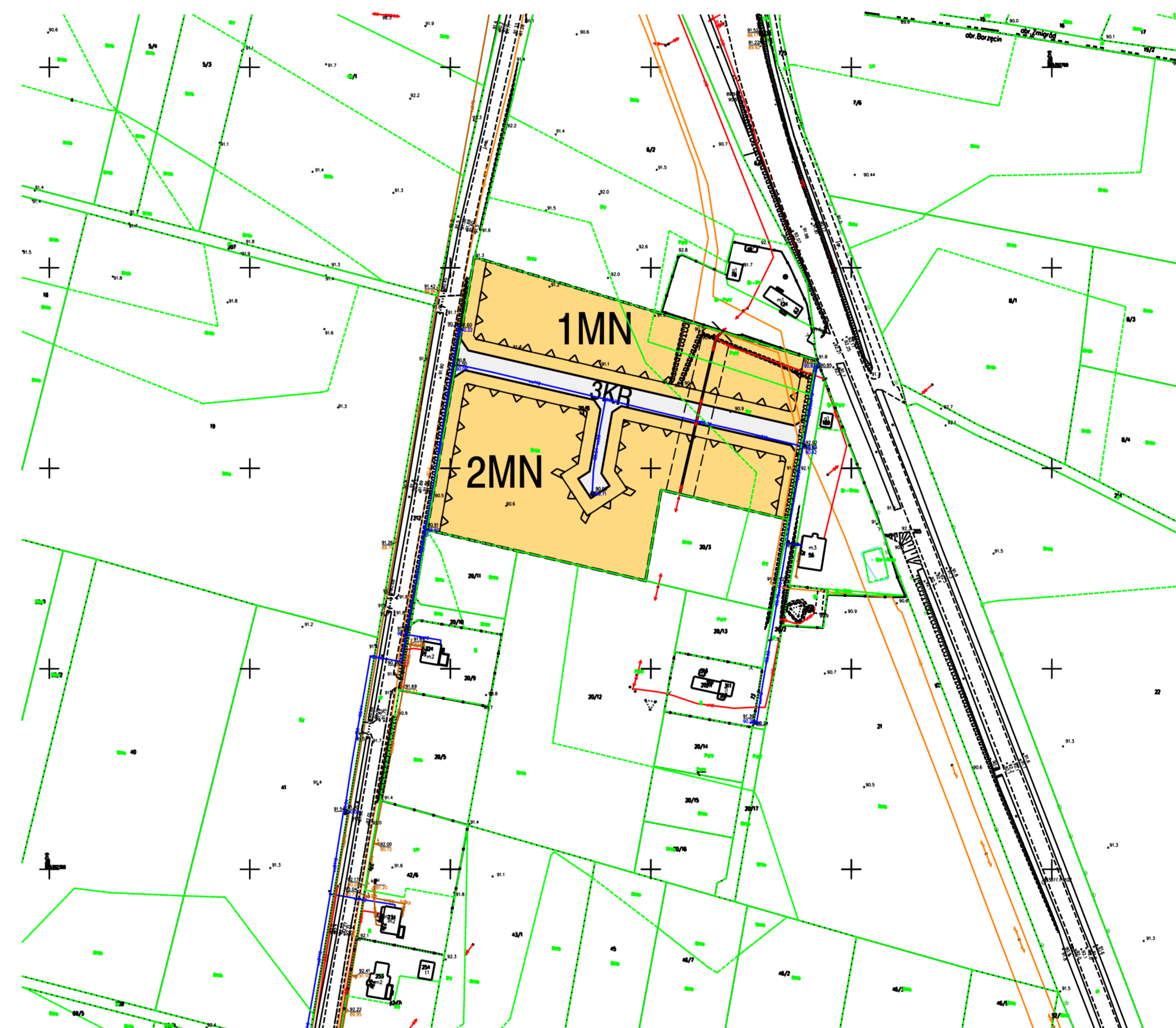



# MIEJSCOWY PLAN ZAGOSPODAROWANIA PRZESTRZENNEGO DLA POŁUDNIOWEJ CZĘŚCI OBRĘBU BORZĘCIN






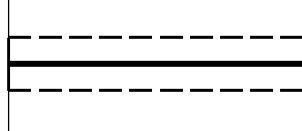
Załącznik nr 1 do Uchwały  
Nr .....  
Rady Miejskiej w Żmigrodzie  
z dnia .....



Wyrys ze studium uwarunkowań i kierunków  
zagospodarowania przestrzennego gminy Żmigród



## LEGENDA:

-  Granica opracowania miejscowego planu zagospodarowania przestrzennego
-  Linie rozgraniczające tereny o różnym przeznaczeniu lub różnych zasadach zagospodarowania
-  Nieprzekraczalne linie zabudowy
  
- Ustalenia funkcjonalne**
-  MN Tereny zabudowy mieszkaniowej jednorodzinnej
-  KR Teren komunikacji drogi wewnętrznej
  
- Infrastruktura techniczna**
-  Linie sieci elektroenergetycznych niskiego napięcia wraz z strefą ochronną, w granicach której obowiązują ograniczenia w użytkowaniu

## Ustalenia strefowe

- obszar załącznika znajduje się w całości w granicach Głównego Zbiornika Wód Podziemnych nr 303 "Pradolina Barycz - Głogów" (E)
- obszar załącznika znajduje się w całości w granicach strefy ochrony konserwatorskiej zabytków archeologicznych

0 100 m 200 m 300 m 400 m 500 m

SKALA 1:1000