





# LEGENDA - XXI ZMIANA STUDIUM UWARUNKOWAŃ I KIERUNKÓW ZAGOSPODAROWANIA PRZESTRZENNEGO FRAGMENT - SKALA 1:5000

TEMAT: ZMIANA "STUDIUM UWARUNKOWAŃ I KIERUNKÓW ZAGOSPODAROWANIA PRZESTRZENNEGO GMINY ŻMIGRÓD"

ZAŁĄCZNIK NR 1 DO UCHWAŁY .....  
RADY MIEJSKIEJ W ŻMIGRODZIE Z DNIA .....

	<b>OBSZAR OBJĘTY ZMIANĄ "STUDIUM..."</b>
	TERENY GOSPODAROWANIA ODPADAMI
	GRANICA OBSZARU SZCZEGÓLNEGO ZAGROŻENIA POWODZIA NA KTÓRYM PRAWDOPODOBIENSTWO WYSTĄPIENIA POWODZI JEST ŚREDNIE (Q1%)
	GRANICA OBSZARU ZAGROŻENIA POWODZIA NA KTÓRYM PRAWDOPODOBIENSTWO WYSTĄPIENIA POWODZI JEST NISKIE (Q0,2%)

OBSZAR ZAŁĄCZNIKA ZNAJDUJE SIĘ W CAŁOŚCI W GRANICACH:  
- PARKU KRAJOBRAZOWEGO - DOLIŃA BARYCZY  
- GŁÓWNEGO ZBIORNIKA WÓD PODZIEMNYCH NR 303 "PRADOLINA BARYCZ - GŁOGÓW (E)"  
- ZŁOŻA GAZU ZIEMNEGO "BORZĘCIN" I "BORZĘCIN III"  
- TERENU GÓRNICZEGO "BORZĘCIN" I "BORZĘCIN III"  
- OBSZARU GÓRNICZEGO "BORZĘCIN" I "BORZĘCIN III"  
- STREFY OCHRONY KONSERWATORSKIEJ ZABYTKÓW ARCHEOLOGICZNYCH

04.XXI.O.01

