

z dnia 31 stycznia 2024 r.

**w sprawie wystąpienia z wnioskiem do Ministra Spraw Wewnętrznych i Administracji za pośrednictwem
Wojewody Dolnośląskiego o zmianę rodzaju urzędowych nazw miejscowości**

Na podstawie art. 18 ust. 2 pkt 15 ustawy z dnia 8 marca 1990 r. o samorządzie gminnym (t.j. Dz. U. z 2023 r. poz. 40 z późn. zm.) oraz art. 8 ust. 1-2, ust. 4 pkt 1 ustawy z dnia 29 sierpnia 2003 r. o urzędowych nazwach miejscowości i obiektów fizjograficznych (t.j. Dz. U. z 2019 r. poz. 1443) Rada Miejska w Żmigrodzie uchwała co następuje:

§ 1. Postanawia się wystąpić do Ministra Spraw Wewnętrznych i Administracji za pośrednictwem Wojewody Dolnośląskiego z wnioskiem o zmianę rodzaju urzędowych nazw miejscowości:

- 1) Barkówko z „przysiółka wsi Barkowo” na „Barkówko- wieś”;
- 2) Bukołowo z „przysiółka wsi Osiek” na „Bukołowo-wieś”;
- 3) Czarny Las z „przysiółka wsi Gatka” na „Czarny Las- wieś”
- 4) Kliszkowice Małe z „przysiółka wsi Łapczyce” na „Kliszkowice Małe- wieś”;
- 5) Osiek Mały z „przysiółka wsi Osiek” na „Osiek Mały- wieś”;
- 6) Szydłów z „przysiółka wsi Barkowo” na „Szydłów- wieś”;
- 7) Wierzbina z „przysiółka wsi Barkowo” na „Wierzbina- wieś”.

§ 2. Treść wniosku stanowi załącznik do niniejszej uchwały.

§ 3. Wykonanie uchwały powierza się Burmistrzowi Gminy Żmigród.

§ 4. Uchwała wchodzi w życie z dniem podjęcia.

Przewodniczący Rady
Miejskiej w Żmigrodzie


mgr inż. Jan Czyżowicz

**Minister Spraw Wewnętrznych i Administracji
za pośrednictwem Wojewody Dolnośląskiego**

Rada Miejska w Żmigrodzie na podstawie art. 18 ust. 2 pkt 15 ustawy z dnia 8 marca 1990 r. o samorządzie gminnym (t.j. Dz. U. z 2023 r. poz. 40 z późn. zm.) oraz art. 8 ust. 1 i ust 2 ustawy z dnia 29 sierpnia 2003 r. o urzędowych nazwach miejscowości i obiektów fizjograficznych (t.j. Dz.U z 2019 r. poz. 1443), zwraca się z wnioskiem o dokonanie zmiany rodzaju urzędowych nazw miejscowości:

- 1) Barkówko z „przysiółka wsi Barkowo” na „Barkówko- wieś”;
- 2) Bukołowo z „przysiółka wsi Osiek” na „Bukołowo-wieś”;
- 3) Czarny Las z „przysiółka wsi Gatka” na „Czarny Las- wieś”
- 4) Kliszkowice Małe z „przysiółka wsi Łapczyce” na „Kliszkowice Małe- wieś”;
- 5) Osiek Mały z „przysiółka wsi Osiek” na „Osiek Mały- wieś”;
- 6) Szydłów z „przysiółka wsi Barkowo” na „Szydłów- wieś”;
- 7) Wierzbina z „przysiółka wsi Barkowo” na „Wierzbina- wieś”.

Zgodnie z § 6 pkt 4 Rozporządzenia Ministra Rozwoju, Pracy i Technologii z dnia 21 lipca 2021 r. w sprawie ewidencji miejscowości, ulic i adresów, nie prowadzi się numeracji porządkowej dotyczącej części miejscowości. Dla przysiółków: Barkówko, Szydłów i Wierzbina stanowiących część wsi Barkowo, Bukołowo oraz Osiek Mały stanowiących część wsi Osiek, Czarny Las stanowiący część wsi Gatka, Kliszkowice Małe stanowiące część wsi Łapczyce prowadzona jest odrębna numeracja porządkowa, co jest niezgodne z wyżej opisanym rozporządzeniem.

W związku z powyższym Rada Miejska w Żmigrodzie wnioskuje o zmianę rodzaju urzędowych nazw wyżej wymienionych miejscowości z przysiółków na wsie, w celu doprowadzenia numeracji porządkowej do jej zgodności z przepisami Rozporządzenia Ministra Rozwoju, Pracy i Technologii z dnia 21 lipca 2021 r. w sprawie ewidencji miejscowości, ulic i adresów. Miejscowości Barkówko, Bukołowo, Czarny Las, Kliszkowice Małe, Osiek Mały, Szydłów i Wierzbina funkcjonują jako odrębne miejscowości, ich mieszkańcy są tam zameldowani, widnieją one w dokumentach, na mapach oraz oznaczeniach drogowych.

Wobec obowiązku wynikającego z art. 8 ust. 2 ustawy z dnia 29 sierpnia 2003 r. o urzędowych nazwach miejscowości i obiektów fizjograficznych (t.j. Dz.U z 2019 r. poz. 1443)

Rada Miejska w Żmigrodzie podjęła uchwałę nr 0007.LIII.638.2023 z dnia 10 listopada 2023 r. w sprawie określenia zasad i trybu przeprowadzania konsultacji społecznych dotyczących zmiany rodzaju urzędowych nazw miejscowości.

Konsultacje odbyły się w dniach od 15 grudnia 2023 r. do 15 stycznia 2024 r. Były one przeprowadzone w formie pisemnej oraz w formie spotkań z mieszkańcami. W trakcie konsultacji mieszkańcy opowiedzieli się za zmianą rodzaju urzędowych nazw miejscowości z przysiółków na wsie. Zachowaliby w ten sposób numerację porządkową, która stosowana jest od wielu lat oraz nie byłoby konieczności wymiany dokumentów, co wiązałoby się również z poniesieniem kosztów.

Zgodnie z art. 8 ust. 4 pkt 4 ustawy z dnia 29 sierpnia 2003 r. o urzędowych nazwach miejscowości i obiektów fizjograficznych (t.j. Dz.U z 2019 r. poz. 1443) zwrócono się do Starosty Powiatu Trzebnickiego o opinię, który pismem znak: GP.660.2.2024 z dnia 19 stycznia 2024 r. pozytywnie zaopiniował proponowane zmiany rodzaju urzędowych nazw miejscowości.

Do wniosku załączono również mapy topograficzne z zaznaczonymi granicami miejscowości.

Zmiana rodzaju urzędowych nazw miejscowości nie pociągnie za sobą żadnych kosztów finansowych zarówno dla mieszkańców jak i Gminy Żmigród.

Mając na uwadze potrzebę uporządkowania numeracji porządkowej części miejscowości oraz doprowadzenia danych zawartych w wykazie urzędowych nazw miejscowości i ich części do zgodności ze stanem faktycznym Rada Miejska w Żmigrodzie wnosi jak na wstępie.

Załączniki:

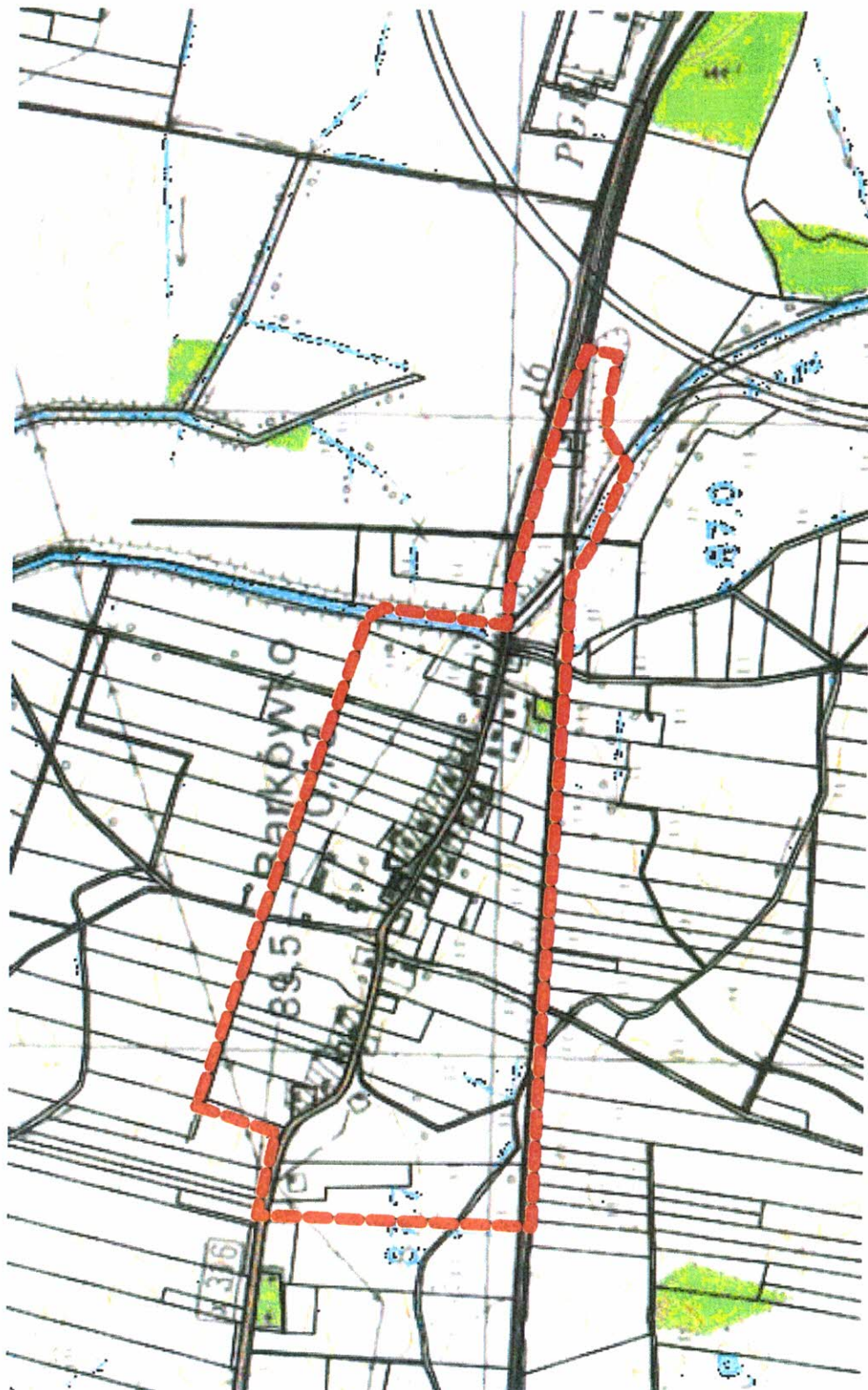
1. Uchwała Rady Miejskiej w Żmigrodzie nr 0007.LV.694.2024 z dnia 31.01.2024 r. w sprawie wystąpienia z wnioskiem do Ministra Spraw Wewnętrznych i Administracji za pośrednictwem Wojewody Dolnośląskiego o zmianę rodzaju urzędowych nazw miejscowości
2. Mapy topograficzne z zaznaczonymi granicami miejscowości
3. Protokół z konsultacji społecznych
4. Opinia Starosty Trzebnickiego

PRZEWODNICZĄCY
RADY MIEJSKIEJ
w Żmigrodzie
mgr inż. Jan Czyszczewicz

przysiółek Barkówko

MAPA TOPOGRAFICZNA

SKALA 1:10000



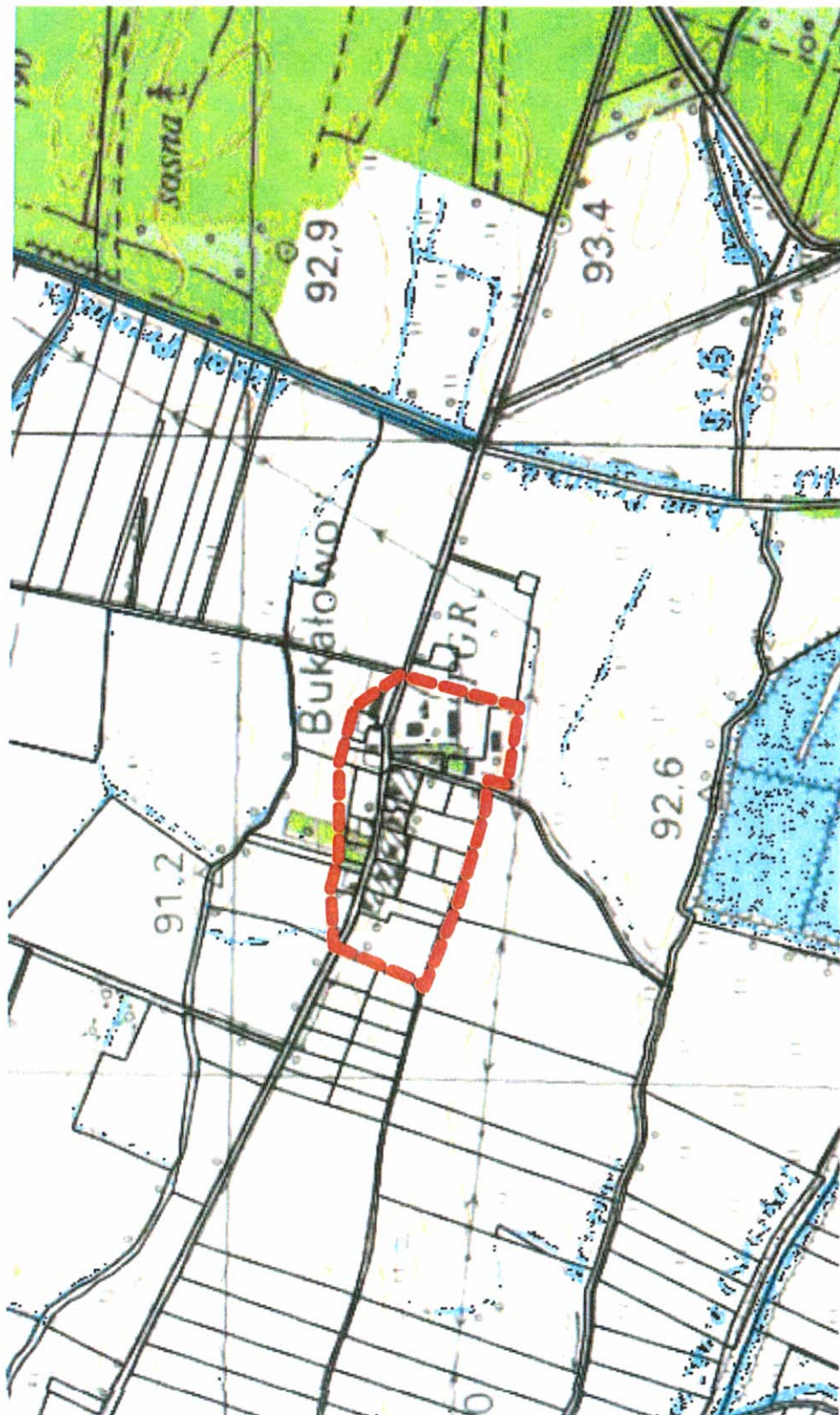
granice miejscowości

PRZEWODNICZĄCY
RADY MIEJSKIEJ
w Żmigrodzie
mgr inż. Jan Czajkiewicz

przysiółek Bukołów

MAPA TOPOGRAFICZNA

SKALA 1:10000



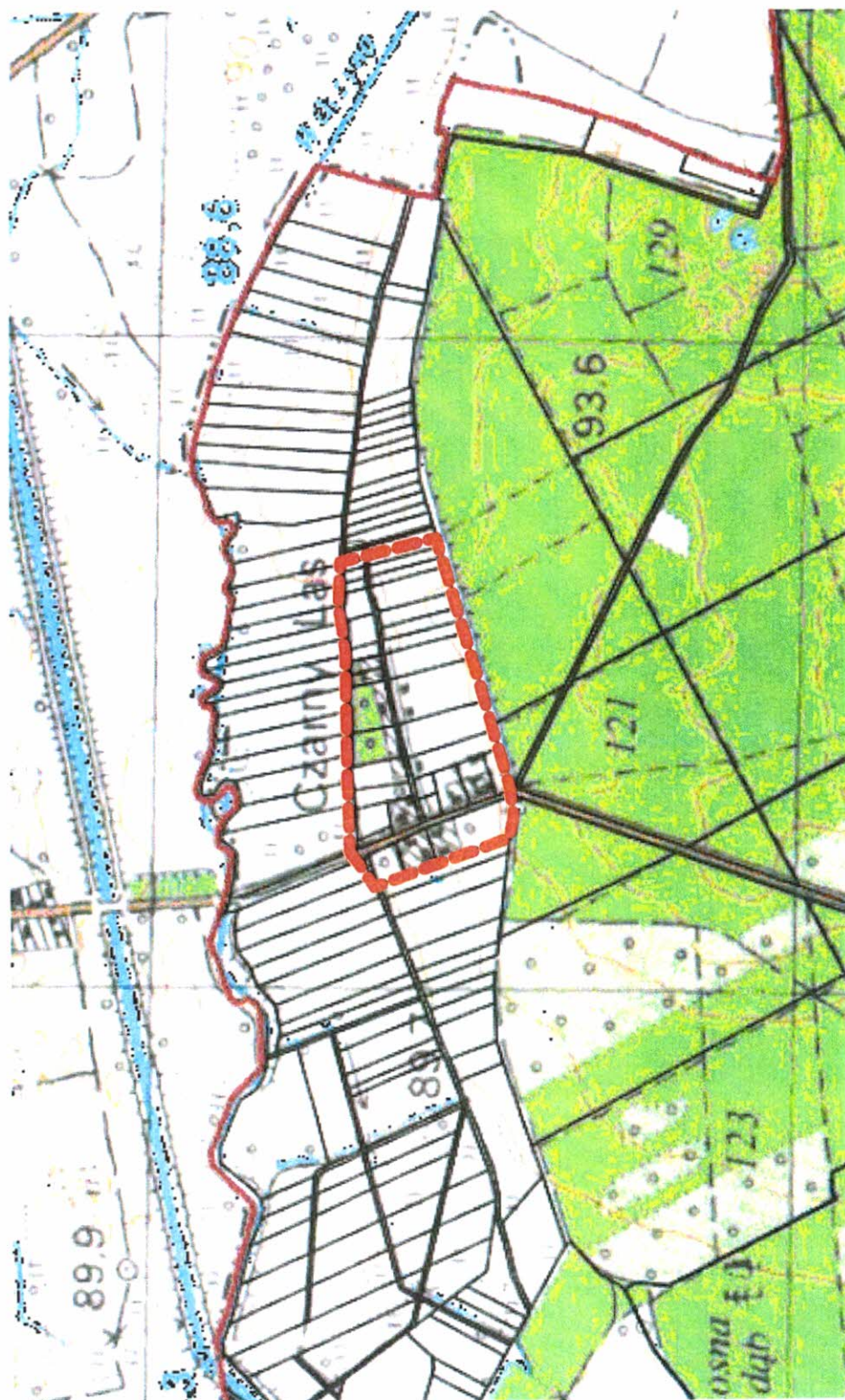
granice miejscowości

PRZEWODNICZĄCY
RADY MIEJSKIEJ
w Żmigrodzie
mgr inż. Jan Cząłowicz

przysiółek Czarny Las

MAPA TOPOGRAFICZNA

SKALA 1:10000

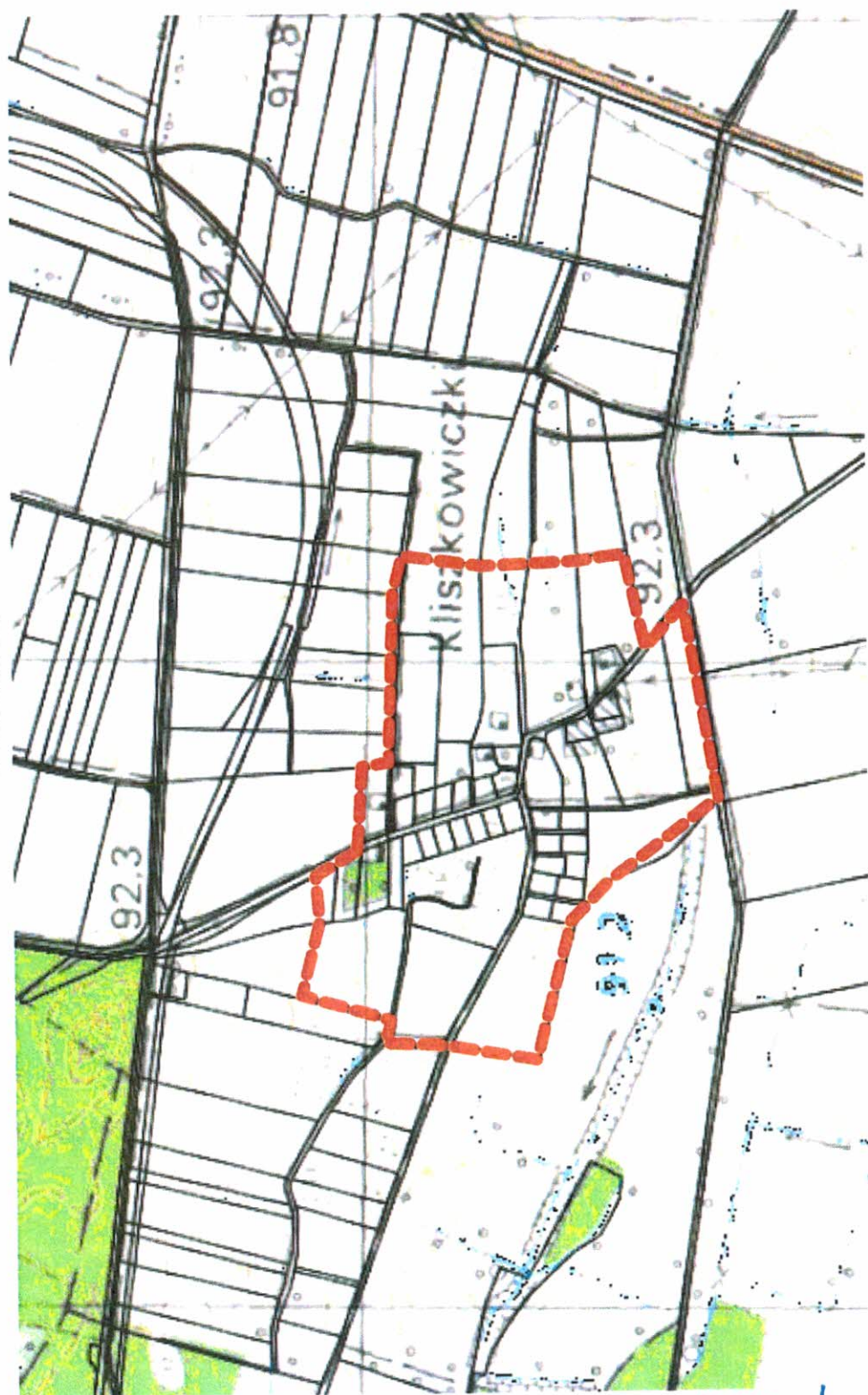


PRZEWODNICZĄCY
RADY MIEJSKIEJ
w Zmigrodzie
mgr inż. Jan Czajkiewicz

przysiółek Kliszkowice Małe

MAPA TOPOGRAFICZNA

SKALA 1:10000

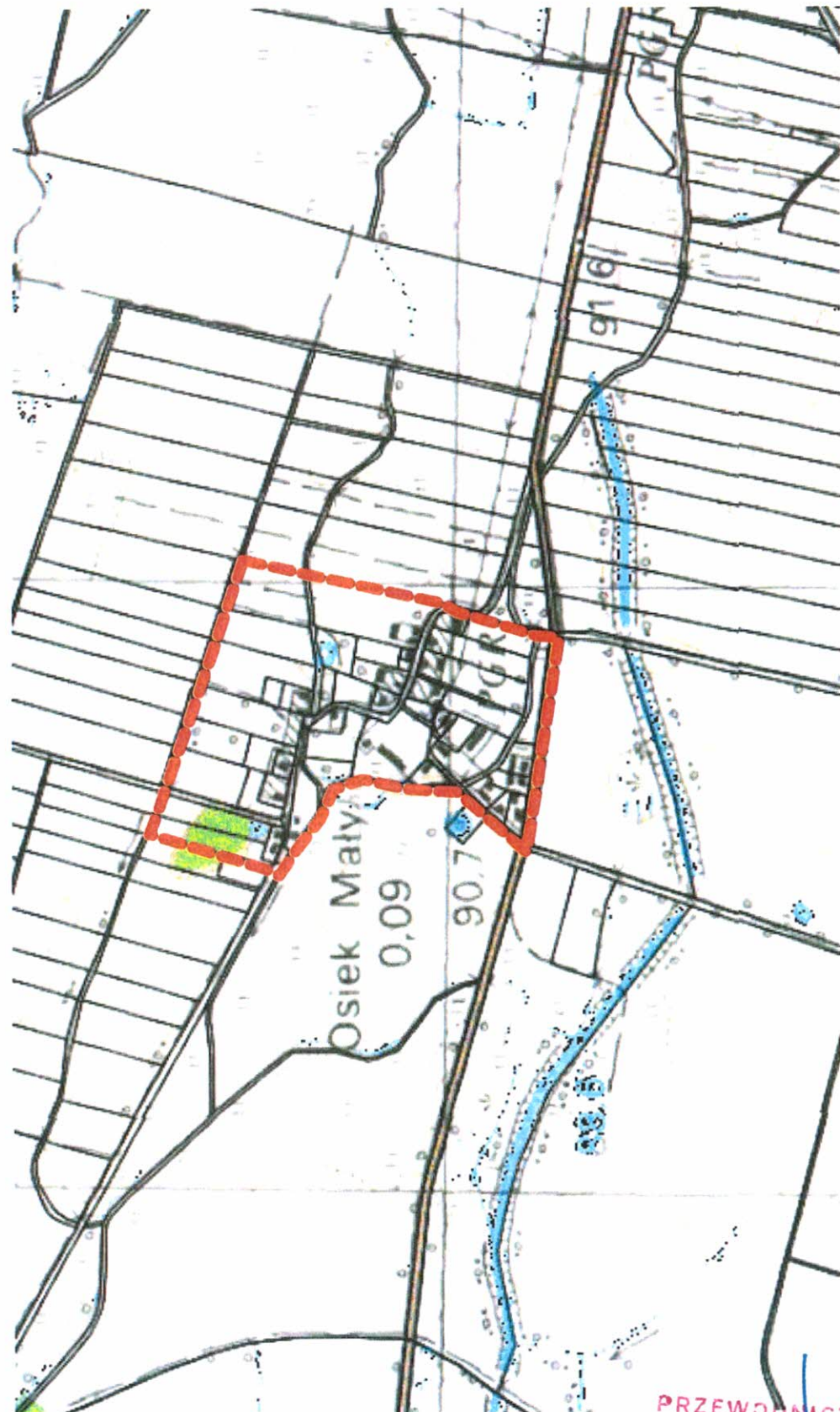


PRZEWODNICZĄCY
RADY MIEJSKIEJ
w Żmigrodzie
mgr inż. Jan Czyżowicz

przysiółek Osiek Mały

MAPA TOPOGRAFICZNA

SKALA 1:10000



granice miejscowości



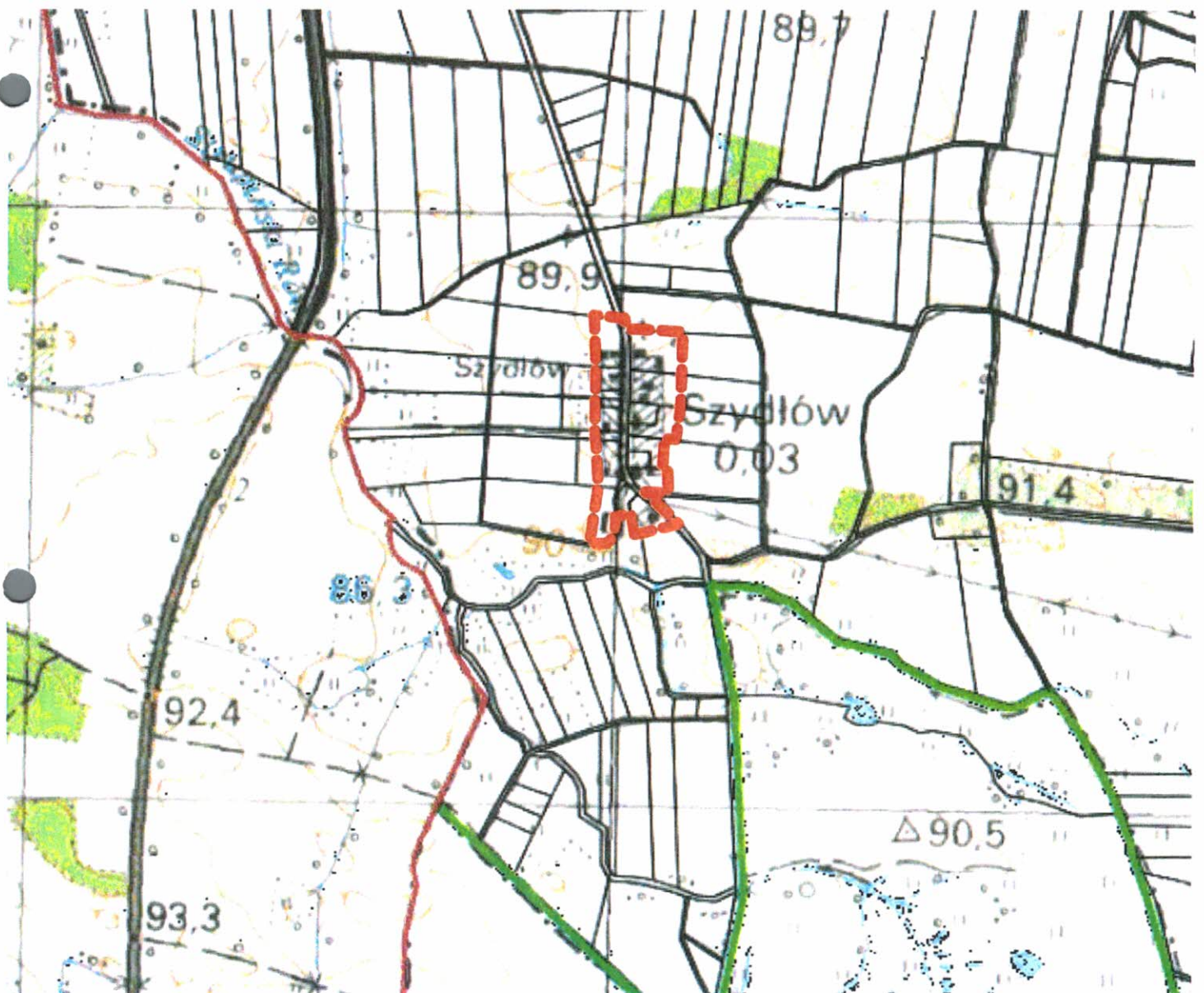
PRZEWODNICZĄCY
RADY MIEJSKIEJ
w Żmigrodzie

mgr inż. Jan Czajkiewicz

przysiółek Szydłów

MAPA TOPOGRAFICZNA

SKALA 1:10000



----- granice miejscowości
ODZEWODNICZACY
RADY MIEJSKIEJ
w Żmigrodzie

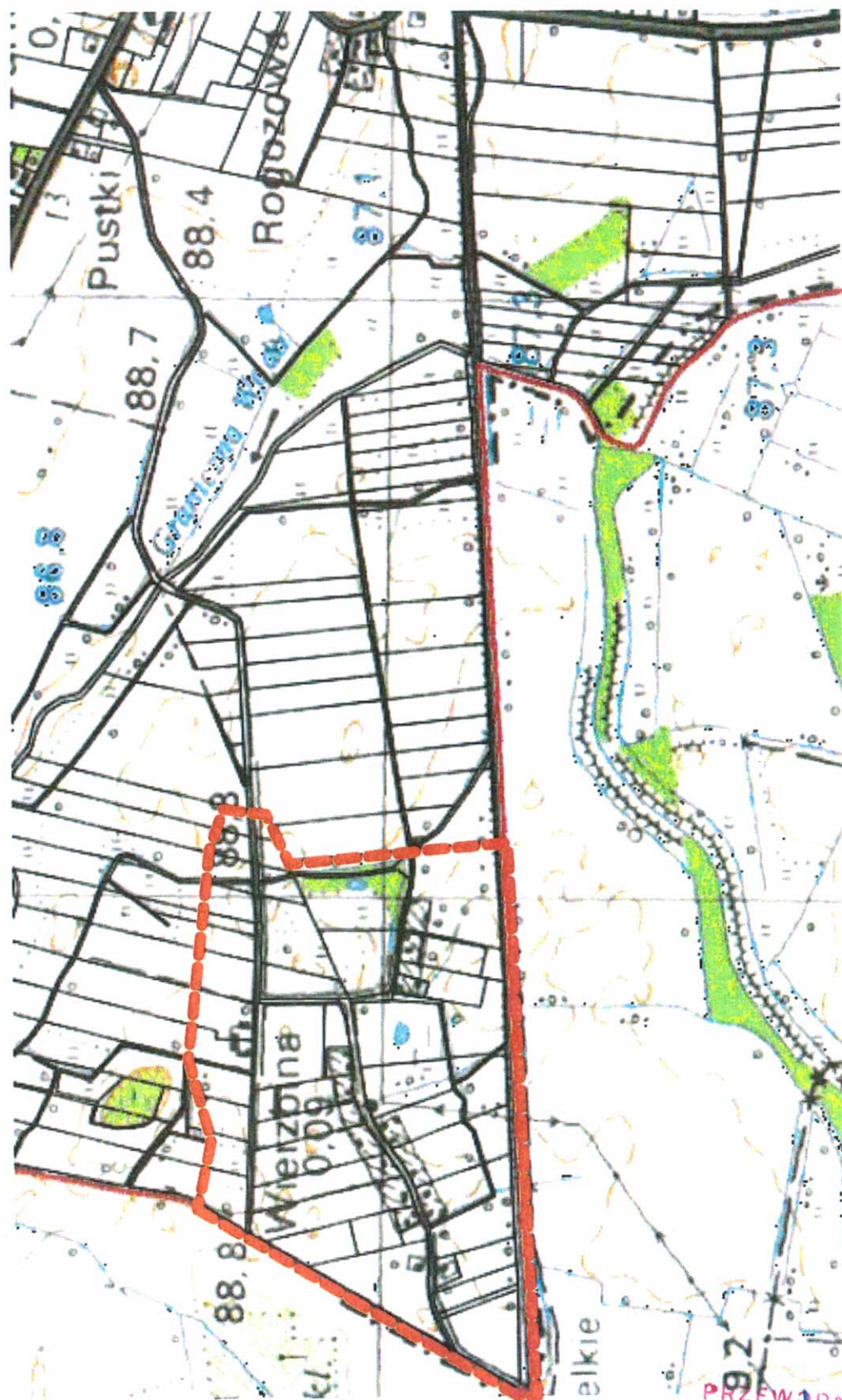
mgr inż. Jan Czerwicz

Strona 6

przysiółek Wierzbina

MAPA TOPOGRAFICZNA

SKALA 1:10000



PRZEWODNICZĄCY
RADY MIEJSKIEJ
w Żmigrodzie

mjr inż. Jan Ceynowicz

PROTOKÓŁ

Z przeprowadzenia konsultacji społecznych w sprawie zmiany rodzaju urzędowych nazw miejscowości: Barkówko z „przysiółka wsi Barkowo” na „wieś”, Bukołowo z „przysiółka wsi Osiek” na „wieś”, Czarny Las z „przysiółka wsi Gatka” na „wieś”, Kliszkowice Małe z „przysiółka wsi Łapczyce” na „wieś”, Osiek Mały z „przysiółka wsi Osiek” na „wieś”, Szydłów z „przysiółka wsi Barkowo” na „wieś” oraz Wierzbina z „przysiółka wsi Barkowo” na „wieś”.

Na podstawie art. 8 ust. 1, ust 2 ustawy z dnia 29 sierpnia 2003 r. o urzędowych nazwach miejscowości i obiektów fizjograficznych (Dz. U. z 2019 r poz. 1443) w związku z uchwałą nr 0007.LIII.638.2023 Rady Miejskiej w Żmigrodzie z dnia 10 listopada 2023 r. w sprawie określenia zasad i trybu przeprowadzania konsultacji społecznych dotyczących zmiany rodzaju urzędowych nazw miejscowości, Burmistrz Gminy Żmigród dnia 6 grudnia 2023 r. ogłosił przeprowadzenie konsultacji społecznych od dnia 15 grudnia 2023 r. do dnia 15 stycznia 2024 r. Konsultacje prowadzone były w formie pisemnej, poprzez wypełnianie formularzy konsultacyjnych i składaniu ich w Urzędzie Miejskim w Żmigrodzie, bądź przesłaniu ich w postaci elektronicznej oraz w formie spotkań z mieszkańcami wyżej wymienionych miejscowości.

Do Urzędu Miejskiego w Żmigrodzie wpłynęło 6 formularzy konsultacyjnych:

- 3 formularze mieszkańców Bukołowa będących za zmianą,
- 2 formularze mieszkańców Czarnego Lasu będących za zmianą,
- 1 formularz mieszkanki Osieka Małego będącej za zmianą.

W postaci elektronicznej wpłynął jeden formularz mieszkańca Osieka Małego, który również opowiedział się za zmianą rodzaju urzędowej nazwy miejscowości.

W spotkaniach z mieszkańcami Barkówka, Bukołowa, Czarnego Lasu, Kliszkowic Małych, Osieka Małego, Szydłowa i Wierzbiny brali udział:

- 1) Artur Knappik- Kierownik referatu Architektury i Gospodarki Nieruchomościami,
- 2) Dominika Szymala- inspektor ds. geodezji.

W dniu 03 stycznia 2024 r. w świetlicy wiejskiej w Osieku odbyło się spotkanie z mieszkańcami Bukołowa i Osieka Małego, którego wynik jest następujący:

1. Liczba mieszkańców obecnych na spotkaniu – 7
2. Liczba mieszkańców popierających zmianę – 7
3. Liczba mieszkańców przeciwnych zmianie- 0.

Spotkanie w ramach konsultacji społecznych z mieszkańcami Barkówka, Szydłowa i Wierzbiny odbyło się w świetlicy wiejskiej w Barkowie w dniu 10 stycznia 2024 r. Wynik konsultacji:

1. Liczba mieszkańców obecnych na spotkaniu – 5,
2. Liczba mieszkańców popierających zmianę – 5,
3. Liczba mieszkańców przeciwnych zmianie – 0.

Dnia 11 stycznia 2024 r. w świetlicy wiejskiej w Łapczycach odbyło się spotkanie z mieszkańcami Kliszkowic Małych, którego wynik jest następujący:

1. Liczba mieszkańców obecnych na spotkaniu – 6,
2. Liczba mieszkańców popierających zmianę – 5,
3. Liczba osób przeciwnych zmianie- 0,
4. Liczba osób niebędących uprawnionymi do złożenia formularzu konsultacyjnego – 1.

Konsultacje społeczne z mieszkańcami Czarnego Lasu odbyły się dnia 12 stycznia 2024 r. w świetlicy wiejskiej w Gatce. Wynik konsultacji:

1. Liczba mieszkańców obecnych na spotkaniu – 4,
2. Liczba mieszkańców popierających zmianę – 3,
3. Liczba osób przeciwnych zmianie – 0,
4. Liczba osób niebędących uprawnionymi do złożenia formularzu konsultacyjnego – 1.

Na niniejszym spotkaniu konsultacyjnym zostało przekazanych przez Panią Sołtys jeszcze 8 wypełnionych przez mieszkańców Czarnego Lasu formularzy konsultacyjnych.

Ogólny wynik przeprowadzonych konsultacji w tabeli poniżej:

Miejscowość	Liczba głosów ZA zmianą rodzaju urzędowych nazw miejscowości	Liczba głosów PRZECIW zmianie urzędowych nazw miejscowości
Barkówko	3	0
Bukołowo	5	0
Czarny Las	13	0
Kliskowice Małe	5	0
Osiek Mały	7	0
Szydłów	1	0
Wierzbina	1	0

Biorąc pod uwagę powyższe wyniki konsultacji, stwierdza się, że mieszkańcy opowiedzieli się za zmianą rodzaju urzędowych nazw powyżej wymienionych miejscowości.

.....
 (podpis Kierownika referatu Architektury
 i Gospodarki Nieruchomościami)

.....
 (podpis osoby sporządzającej protokół)

PRZEWODNICZĄCY
 RADY MIEJSKIEJ
 w Zimrodzie
 mgr inż. Jan Czajdowicz



GP.660.2.2024

Burmistrz Gminy Żmigród

Zgodnie z art. 8 ust. 4 pkt 4 ustawy z dnia 29 sierpnia 2003 r. o urzędowych nazwach miejscowości i obiektów fizjograficznych (Dz. U. z 2019 r., poz. 1443 t.j.) Starosta Trzebnicki wyraża pozytywną opinię w sprawie wniosku dotyczącego zmiany określenia rodzajowego miejscowości:

- 1) Barkówko w sprawie zmiany rodzaju miejscowości Barkówko z „przysiółka wsi Barkowo” na wieś;
- 2) Bukołowo w sprawie zmiany rodzaju miejscowości Bukołowo „przysiółek wsi Osiek” na „wieś”;
- 3) Czarny Las w sprawie zmiany rodzaju miejscowości Czarny Las „przysiółek wsi Gatka” na „wieś”;
- 4) Kliszkowice Małe w sprawie zmiany rodzaju miejscowości Kliszkowice Małe z „przysiółka wsi Łapczyce” na „wieś”;
- 5) Osiek Mały w sprawie zmiany rodzaju miejscowości Osiek Mały z „przysiółka wsi Osiek” na „wieś”;
- 6) Szydłów w sprawie zmiany rodzaju miejscowości Szydłów z „przysiółka wsi Barkowo” na „wieś”;
- 7) Wierzbina w sprawie zmiany rodzaju miejscowości Wierzbina z „przysiółka wsi Barkowo” na „wieś”.

Z up. Starosty

Joanna Drożdż-Zawadzka*

Geodeta Powiatowy

*- podpisano elektronicznie

Signature Not Verified

Dokument podpisany
przez Joanna Drożdż-
Zawadzka
Data: 2024.01.19
15:32:13 CET