

KARTA EWIDENCYJNA OBIEKTU NIERUCHOMEGO NIEWPISANEGO DO REJESTRU ZABYTEKÓW

II.1

3. Miejscowość

BARKOWO

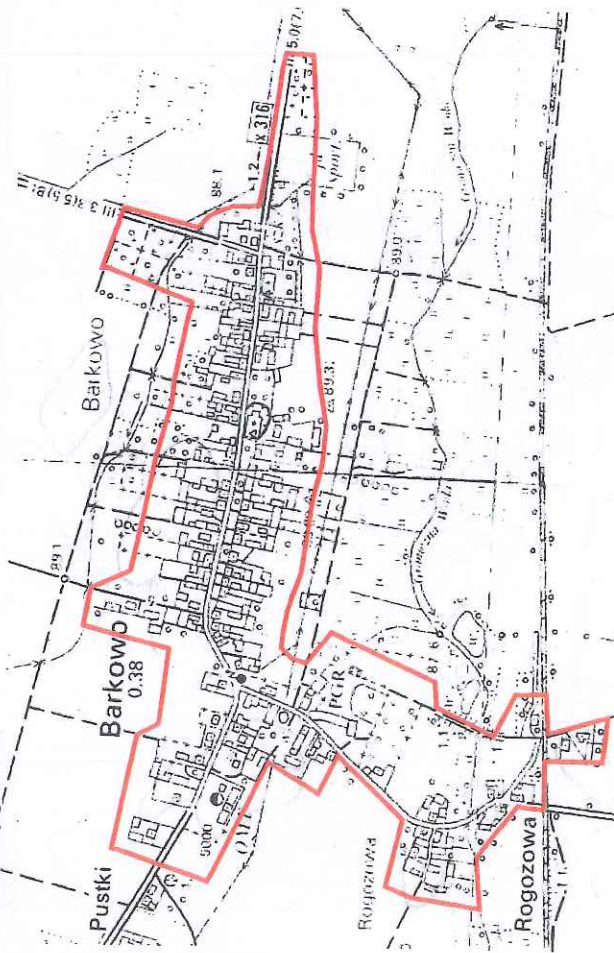
1. Nazwa

2. Czas powstania

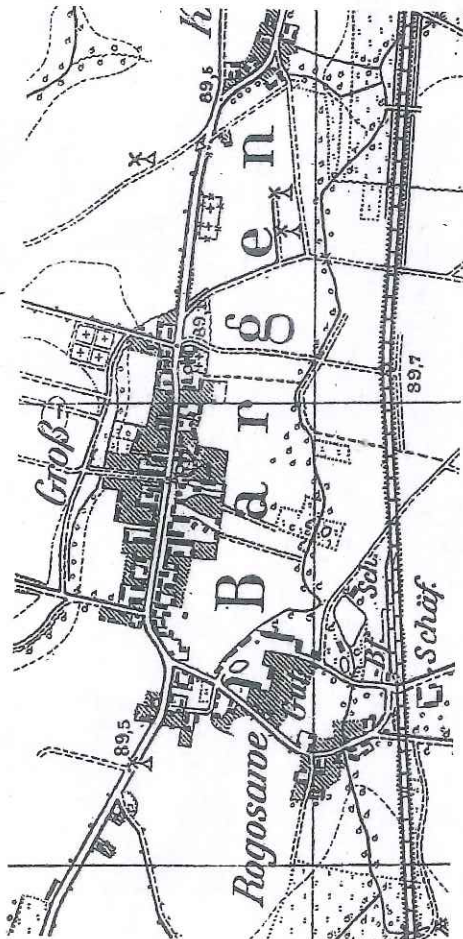
XI – XII w.

HISTORYCZNY UKŁAD RURALISTYCZNY WSI

9. Materiały graficzne



Skala 1:5000



Fragment archiwalnego planu z 1938 r.
przedstawiającego miejscowość Barkowo.

**WOJEWÓDZKI URZĄD
OCHRONY ZABYTEKÓW**
we Wrocławiu

URZĄD MIŁOŚCI
w Zmigrodzie
Plac Wojska Polskiego 2-3
55-140 Zmigród
tel. 71/385 30 57, tel./fax 71/385 30 50
identyfikator: 0 0 0 5 2 9 8 8 7 (6)

4. Adres (ulica, nr posesji)

Barkowo

5. Przynależność administracyjna

województwo - dolnośląskie

powiat - trzebnicki

gmina - Żmigród

6. Współrzędne geograficzne

N: 51°28'36"

E: 16°47'54"

7. Użytkowanie obecne

8. Stan zachowania

średni

KARTA EWIDENCYJNA OBIEKTU NIERUCHOMEGO 11.2
NIEWPISANEGO DO REJESTRU ZABYTKÓW

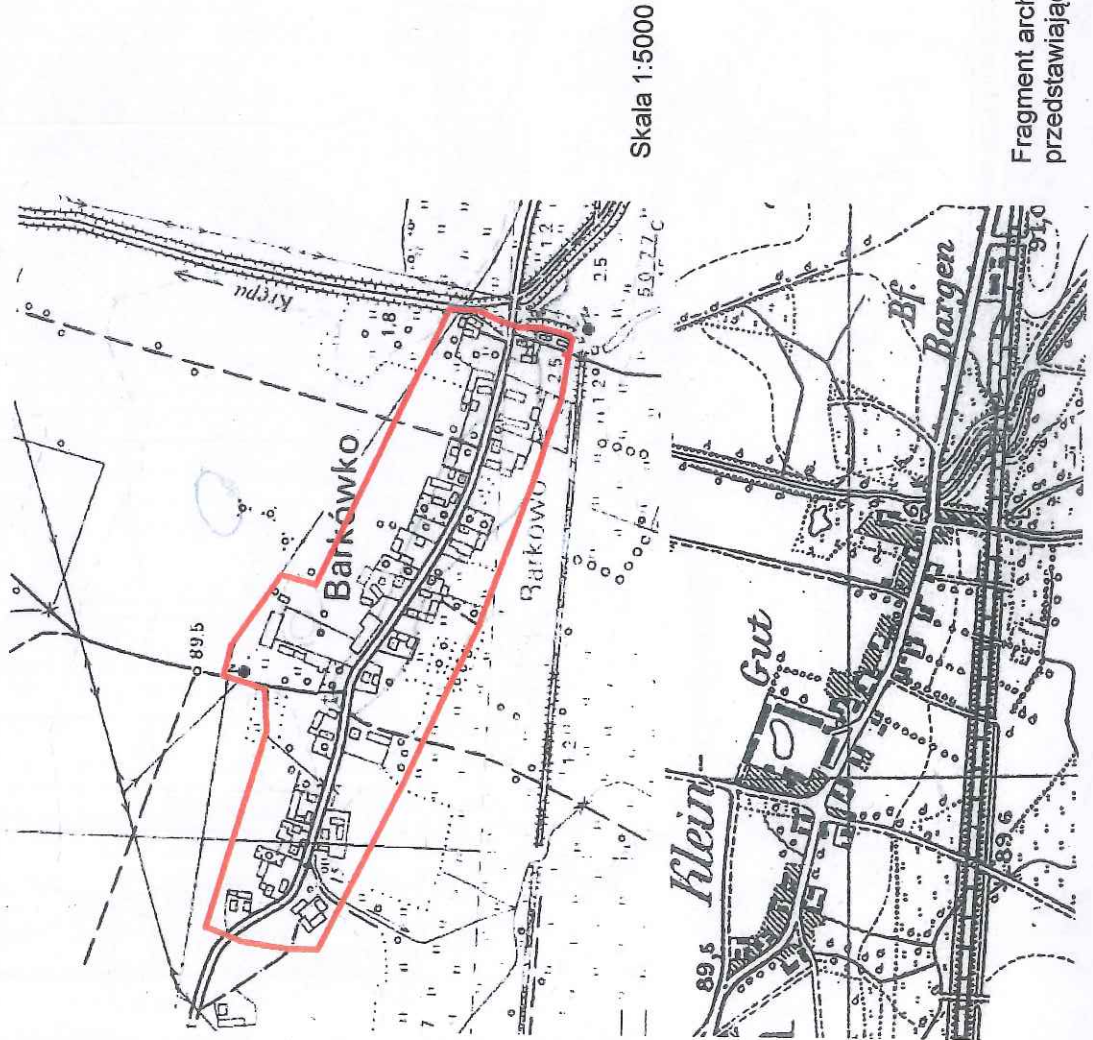
1. Nazwa

HISTORYCZNY UKŁAD RURALISTYCZNY WSI

2. Czas powstania

XIII w.

9. Materiały graficzne



Fragment archiwalnego planu z 1938 r.
przedstawiającego miejscowość Barkówko.

3. Miejscowość

BARKÓWKO

4. Adres (ulica, nr posesji)

Barkówko

5. Przynależność administracyjna

województwo - dolnośląskie

powiat - trzebnicki

gmina - Żmigród

6. Współrzędne geograficzne

N: 51° 28' 25.2"

E: 16° 49' 3.2"

7. Użytkowanie obecne

8. Stan zachowania

dostateczny

URZĄD MIEJSKI
w Żmigrodzie
Plac Wojska Polskiego 2-3
55-140 Żmigród
tel. 71/985 30 57, tel./fax 71/985 30 50
Identyfikator: 0 0 0 5 2 9 8 8 7 (6)

WOJEWÓDZKI URZĄD
OCHRONY ZABYTKÓW
we Wrocławiu

KARTA EWIDENCYJNA OBIEKTU NIERUCHOMEGO NIEWPISANEGO DO REJESTRU ZABYTKÓW

11.3

1. Nazwa

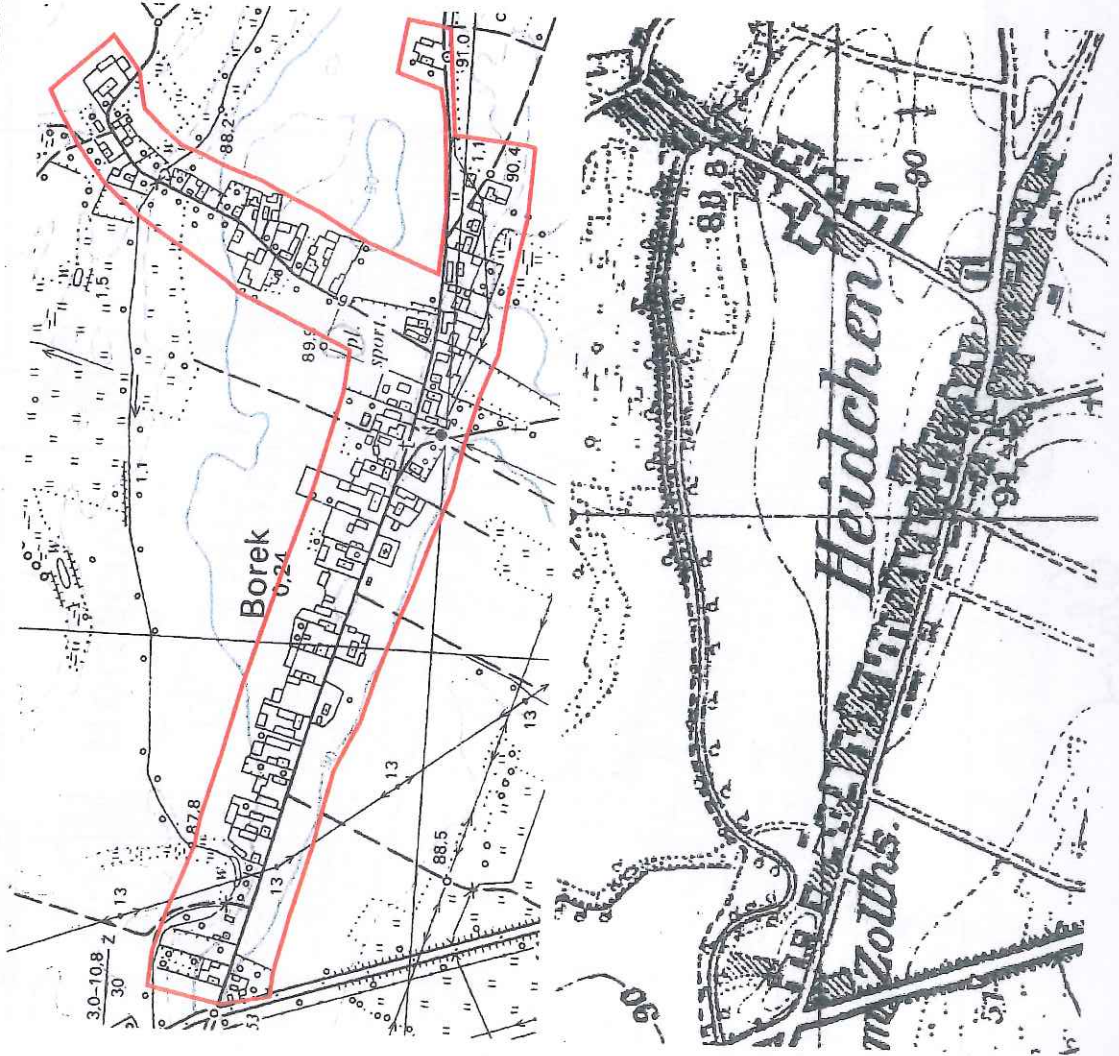
BOREK

2. Czas powstania

XIII w.

UKŁAD RURALISTYCZNY

9. Materiały graficzne



Skala 1:5000

4. Adres (ulica, nr posesji)

Borek

5. Przynależność administracyjna

województwo - dolnośląskie

powiat - trzebnicki

gmina - Żmigród

6. Współrzędne geograficzne

N: 51° 30' 33"

E: 16° 54' 23"

7. Użytkowanie obecne

8. Stan zachowania

dostateczny

Fragment archiwalnego planu z 1943 r.
przedstawiającego miejscowość Borek.

URZĄD MIEJSKI
w Żmigrodzie

Plac Wojska Polskiego 2-3

55-140 Żmigród

tel. 71/385 30 57, tel./fax 71/385 30 50

**WOJEWÓDZKI URZĄD
OCHRONY ZABYTKÓW**

KARTA EWIDENCYJNA OBIEKTU NIERUCHOMEGO 11.4
NIEWPISANEGO DO REJESTRU ZABYTKÓW

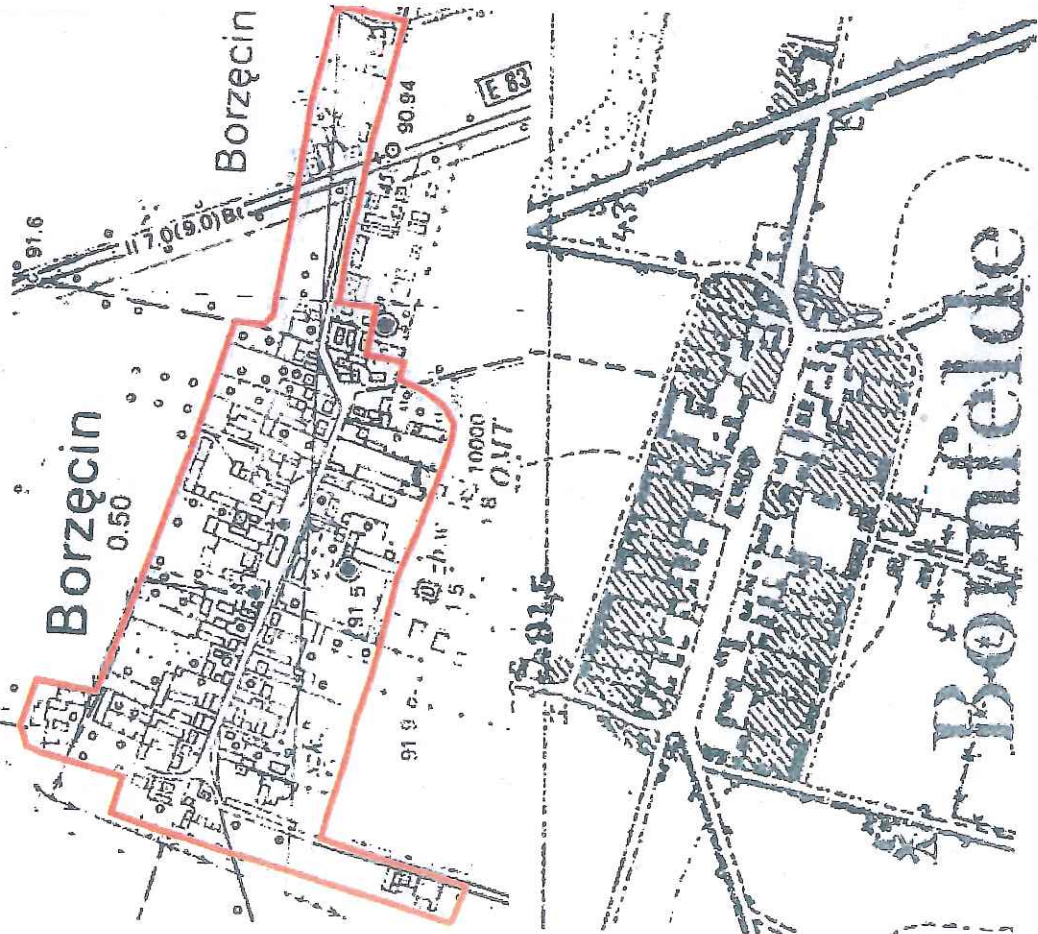
1. Nazwa

HISTORYCZNY UKŁAD RURALISTYCZNY WSI

2. Czas powstania

XIII w.; XIXXX w.

9. Materiały graficzne



Skala 1:5000

Fragment archiwalnego planu z 1944 r.
 przedstawiającego miejscowość Borzęcin.

3. Miejscowość

BORZĘCIN

4. Adres (ulica, nr posesji)

Borzęcin

5. Przynależność administracyjna

województwo - dolnośląskie

powiat - trzebnicki

gmina - Żmigród

6. Współrzędne geograficzne

N: 51° 26' 43"

E: 16° 54' 41"

7. Użytkowanie obecne

8. Stan zachowania

średni

URZĄD MIEJSKI

w Żmigrodzie

Plac Wojska Polskiego 2-3

55-140 Żmigród

tel. 71/385 30 57, tel./fax 71/385 30 50

Identyfikator: 0 0 0 5 2 9 8 8 7 (6)

WOJEWÓDZKI URZĄD

OCHRONY ZABYTKÓW

we Wrocławiu

KARTA EWIDENCYJNA OBIEKTU NIERUCHOMEGO 11.5
NIWPISANEGO DO REJESTRU ZABYTEKÓW

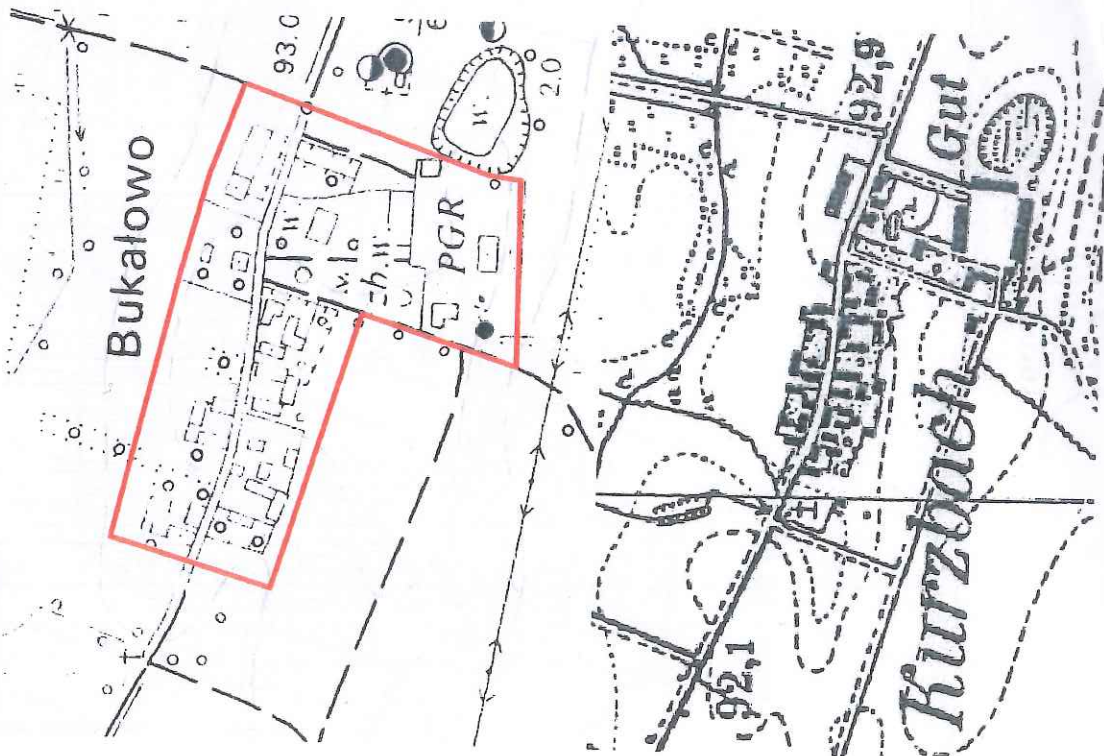
1. Nazwa

HISTORYCZNY UKŁAD RURALISTYCZNY WSI

2. Czas powstania

XIII w.

9. Materiały graficzne



Fragment archiwalnego planu z 1940 r.
przedstawiającego miejscowość Bukalowo.

3. Miejscowość

BUKOŁOWO

4. Adres (ulica, nr posesji)

Bukołowo

5. Przynależność administracyjna

województwo - dolnośląskie

powiat - trzebnicki

gmina - Żmigród

6. Współrzędne geograficzne

N: 51° 27' 8"

E: 17° 1' 23"

7. Użytkowanie obecne

8. Stan zachowania

średni

URZĄD MIEJSKI
w Żmigrodzie
Plac Wojska Polskiego 2.3
55-140 Żmigród
tel. 71/385 30 57, tel./fax 71/385 30 50
identyfikator: 0 0 0 5 2 9 8 8 7 (w)

WOJEWÓDZKI URZĄD
OCHRONY ZABYTEKÓW
we Wrocławiu

KARTA EWIDENCYJNA OBIEKTU NIERUCHOMEGO NIEWPISANEGO DO REJESTRU ZABYTEKÓW 11.6

1. Nazwa

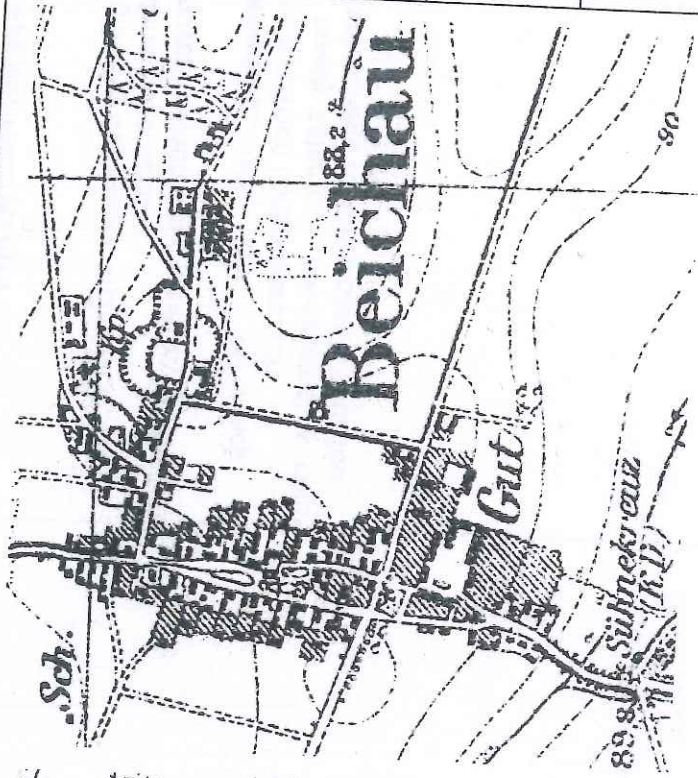
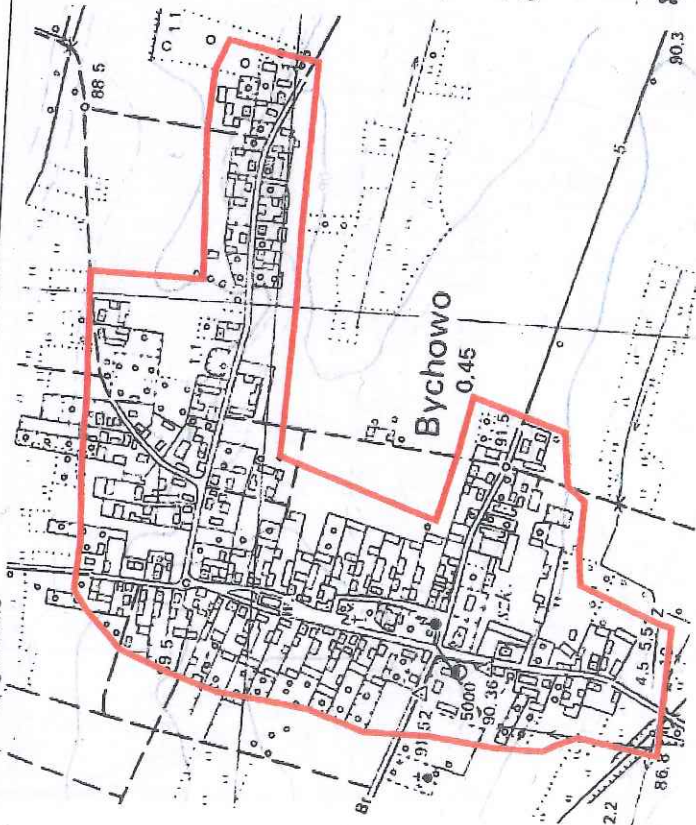
3. Miejscowość
BYCHOWO

HISTORYCZNY UKŁAD RURALISTYCZNY WSI

2. Czas powstania

XIII w.

9. Materiały graficzne



Skala 1:5000

1:10 000

Fragment archiwalnego planu z 1940 r.
przedstawiającego miejscowość Bychowo.

4. Adres (ulica, nr posesji)

Bychowo

5. Przynależność administracyjna

województwo - dolnośląskie

powiat - trzebnicki

gmina - Żmigród

6. Współrzędne geograficzne

N: 51° 28' 46"

E: 16° 51' 5"

7. Użytkowanie obecne

8. Stan zachowania

dobry

URZĄD MIEJSKI

w Żmigrodzie

Plac Wojska Polskiego 2-3

55-140 Żmigród

tel. 71/385 30 57, tel./fax 71/385 30 50

Identyfikator: 0 0 5 2 9 8 8 7 (6)

WOJEWÓDZKI URZĄD

OCHRONY ZABYTEKÓW

we Wrocławiu

KARTA EWIDENCYJNA OBIEKTU NIERUCHOMEGO 11.7
NIWPISANEGO DO REJESTRU ZABYTEKÓW

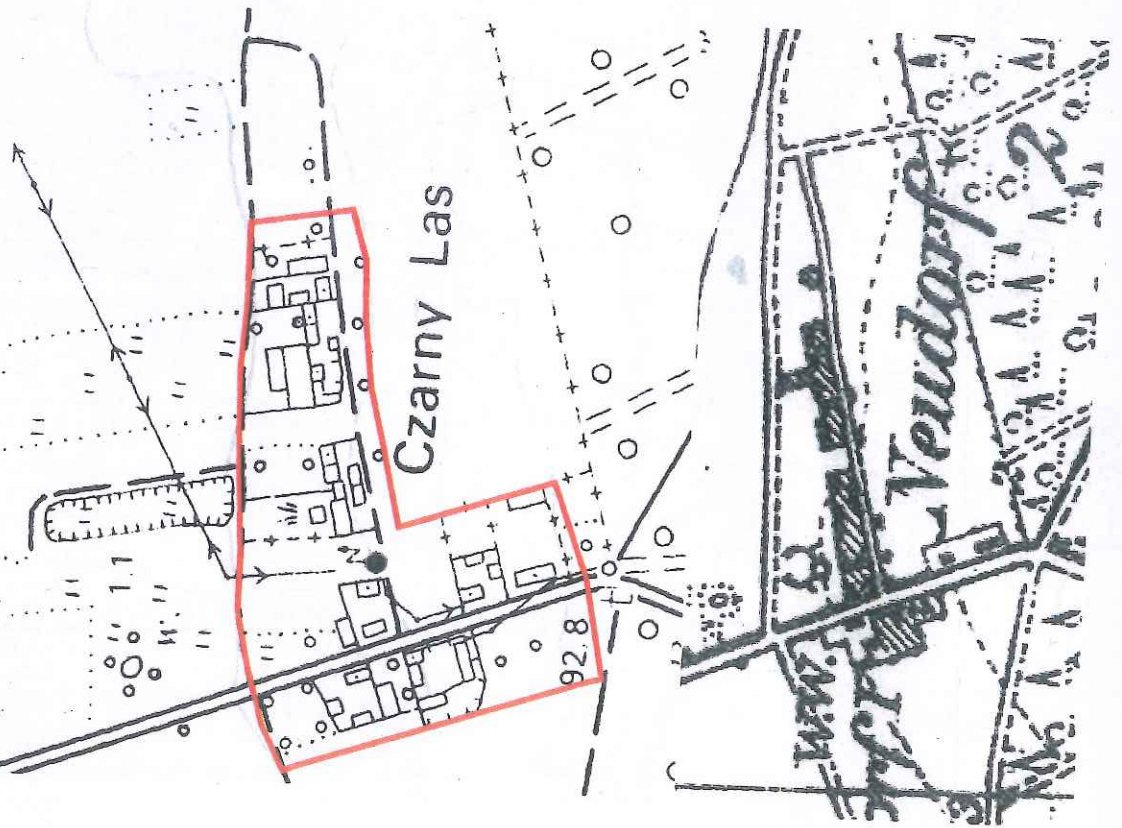
1. Nazwa

HISTORYCZNY UKŁAD RURALISTYCZNY WSI

2. Czas powstania

XIII w.

9. Materiały graficzne
1.3



Skala 1:2000

Fragment archiwalnego planu z 1944 r.
przedstawiającego miejscowość Czarny Las.

**WOJEWÓDZKI URZĄD
OCHRONY ZABYTEKÓW**
we Wrocławiu

3. Miejscowość

CZARNY LAS

4. Adres (ulica, nr posesji)

Czarny Las

5. Przynależność administracyjna

**województwo - dolnośląskie
powiat - trzebnicki
gmina - Żmigród**

6. Współrzędne geograficzne

**N: 51° 33' 0.22"
E: 16° 56' 56.94"**

7. Użytkowanie obecne

8. Stan zachowania

dobry

URZĄD MIEJSKI
w Żmigrodzie
Plac Wojska Polskiego 2-3
55-140 Żmigród
tel. 71/385 30 57, tel./fax 71/385 30 50
Identyfikator: 05 2 8 8 7 (6)

KARTA EWIDENCYJNA OBIEKTU NIERUCHOMEGO NIEWIPISANEGO DO REJESTRU ZABYTKÓW

11.8

3. Miejscowość

CHODLEWO

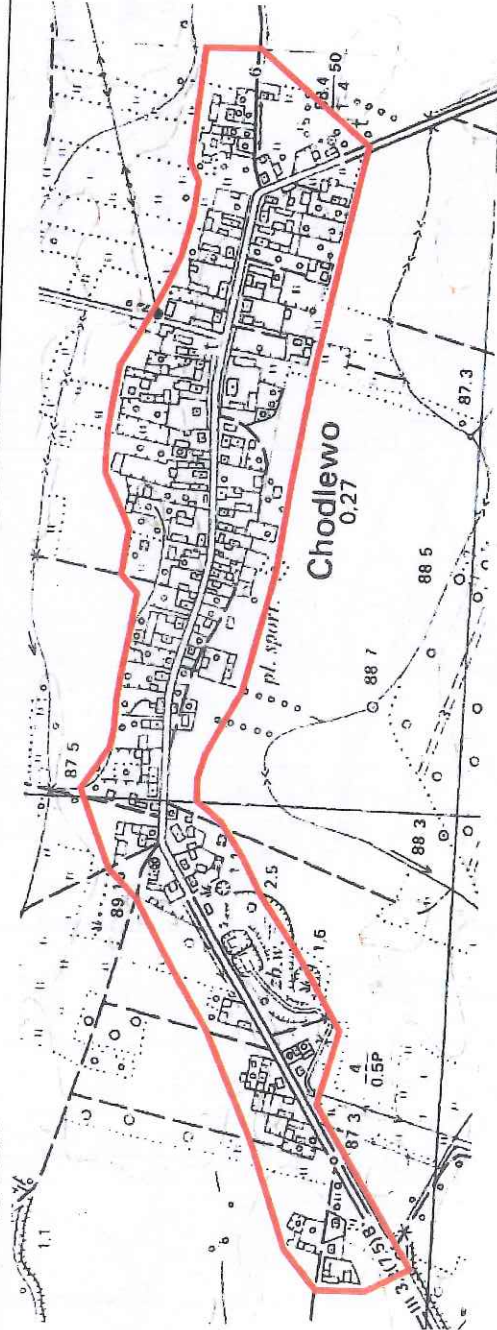
1. Nazwa

HISTORYCZNY UKŁAD RURALISTYCZNY WSI

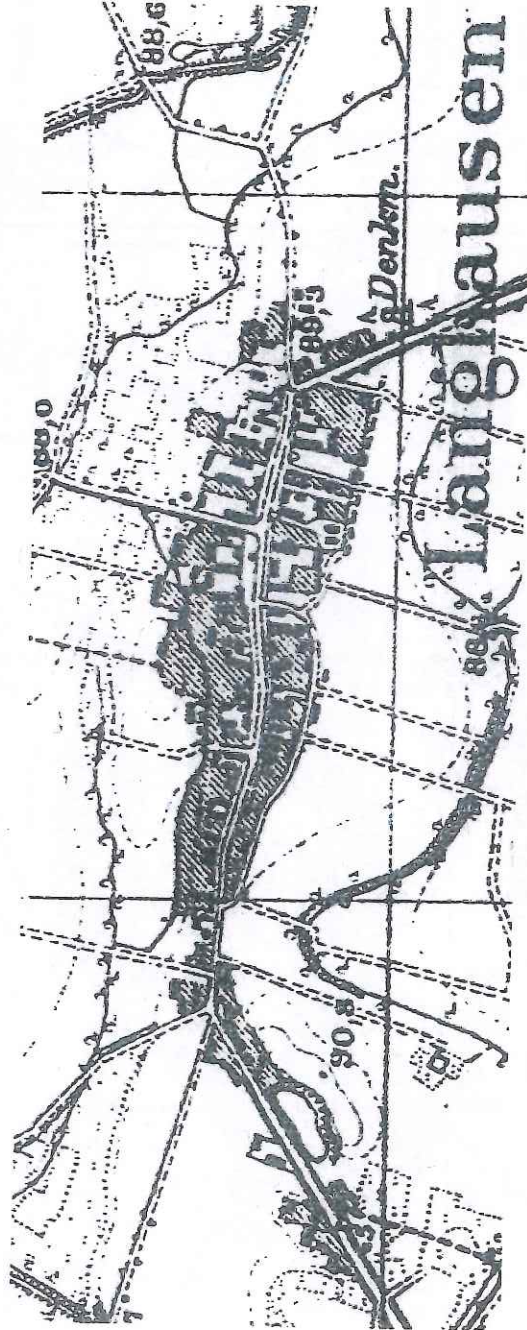
2. Czas powstania

XIII w.

9. Materiały graficzne



Skala 1:5000



Fragment
archiwalnego
planu z 1944 r.
przedstawiające
go miejscowość
Chodlewo.

4. Adres (ulica, nr posesji)

Chodlewo

5. Przynależność administracyjna

województwo - dolnośląskie

powiat - trzebnicki

gmina - Żmigród

6. Współrzędne geograficzne

N: 51° 31' 50"

E: 16° 50' 50"

7. Użytkowanie obecne

8. Stan zachowania

dostateczny

URZĄD MIEJSKI
w Żmigrodzie
Plac Wojska Polskiego 2-3
55-140 Żmigród
tel. 71/385 30 57, tel./fax 71/385 30 50
faksyfikator: 0 0 0 5 2 9 8 8 7 (6)

**WOJEWÓDZKI URZĄD
OCHRONY ZABYTKÓW**
we Wrocławiu

KARTA EWIDENCYJNA OBIEKTU NIERUCHOMEGO 11.9 NIEWPISANEGO DO REJESTRU ZABYTKÓW

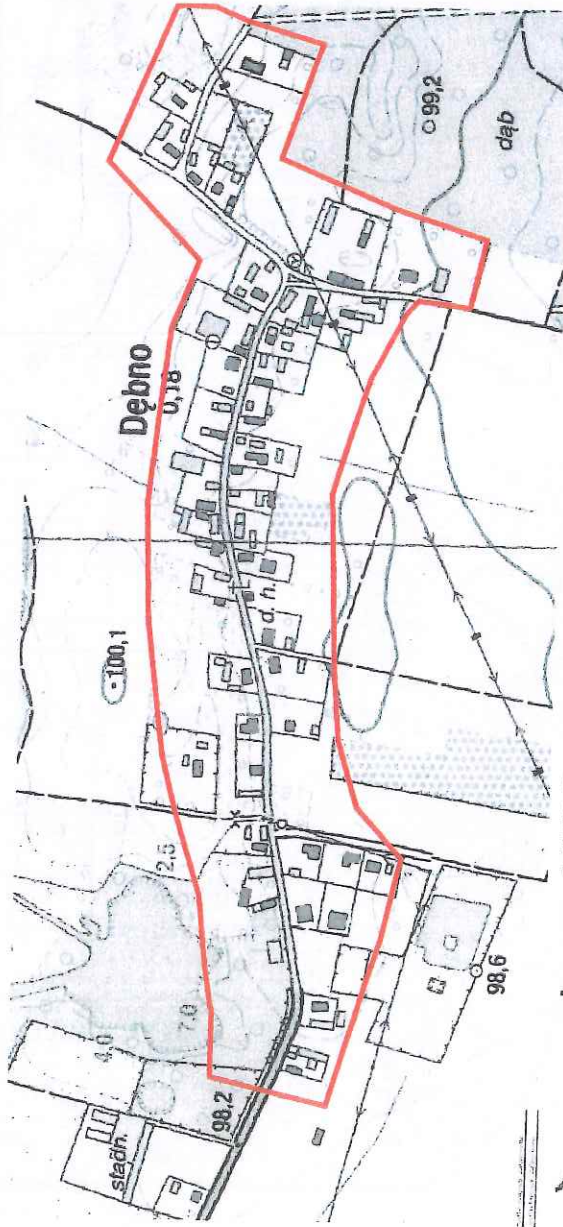
1. Nazwa

HISTORYCZNY UKŁAD RURALISTYCZNY WSI

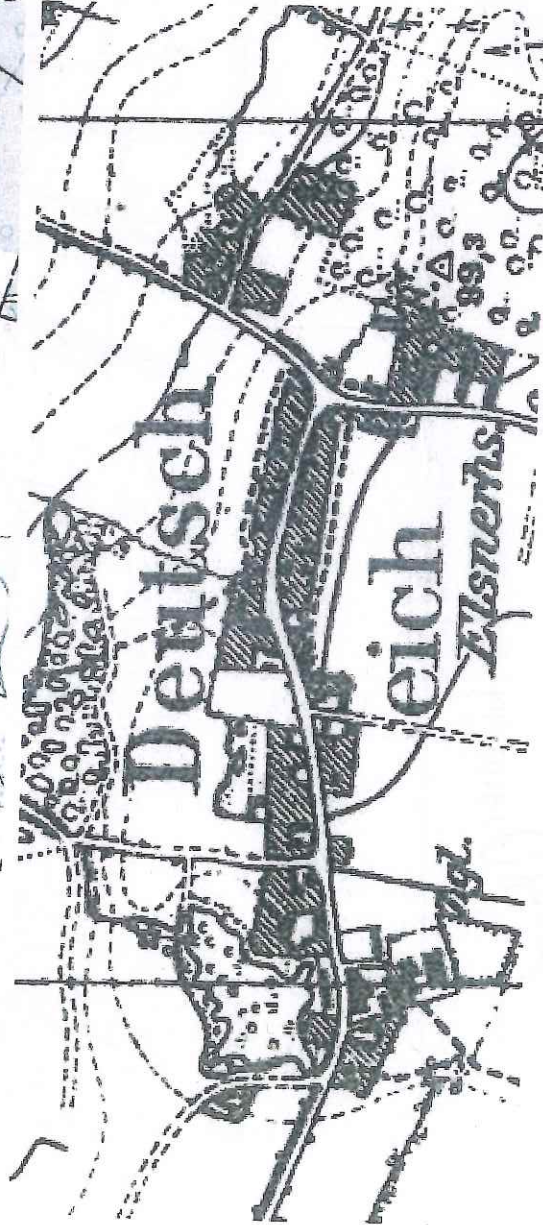
2. Czas powstania

XIII w.

9. Materiały graficzne



Skala 1:5000



Fragment
archiwalnego planu
z 1944 r.
przedstawiającego
miejscowość Dębno.

WOJEWÓDZKI URZĄD
OCHRONY ZABYTKÓW
we Wrocławiu

3. Miejscowość

DĘBNO

4. Adres (ulica, nr posesji)

Dębno

5. Przynależność administracyjna

województwo - dolnośląskie

powiat - trzebnicki

gmina - Żmigród

6. Współrzędne geograficzne

N: 51° 33' 31"

E: 16° 53' 47"

7. Użytkowanie obecne

8. Stan zachowania

dostateczny

URZĄD MIEJSKI
w Żmigrodzie

Plac Wojska Polskiego 2-3

55-140 Żmigród

tel. 71/385 30 57, tel./fax 71/385 30 50

dentyfikator: 000529887 (6)

KARTA EWIDENCYJNA OBIEKTU NIERUCHOMEGO NIEWPISANEGO DO REJESTRU ZABYTKÓW

3. Miejscowość

DOBROŚLAWICE

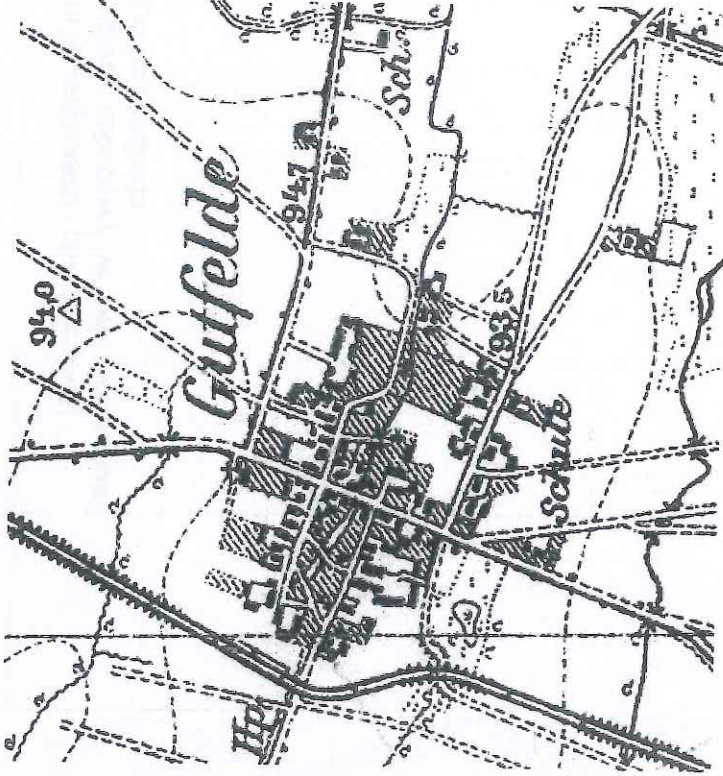
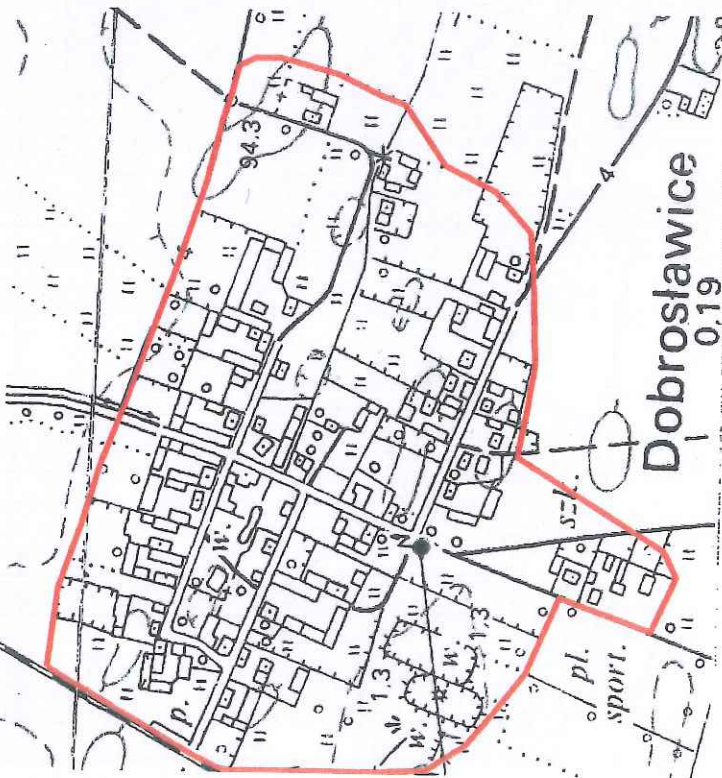
1. Nazwa

2. Czas powstania

XIII w.

HISTORYCZNY UKŁAD RURALISTYCZNY WSI

9. Materiały graficzne



Skala 1:2000

Fragment archiwalnego planu z 1944 r.
przedstawiającego miejscowość Dobrosławice.

8. Stan zachowania

dostateczny

URZĄD MIEJSKI
w Żmigrodzie
Plac Wojska Polskiego 2-3
55-140 Żmigród
tel./fax 71/385 30 50
teleksten: 0 0 0 5 2 9 8 8 7 (6)

**WOJEWÓDZKI URZĄD
OCHRONY ZABYTKÓW**
we Wrocławiu

KARTA EWIDENCYJNA OBIEKTU NIERUCHOMEGO 11.11 NIEWPISANEGO DO REJESTRU ZABYTEKÓW

3. Miejscowość

GARBCE

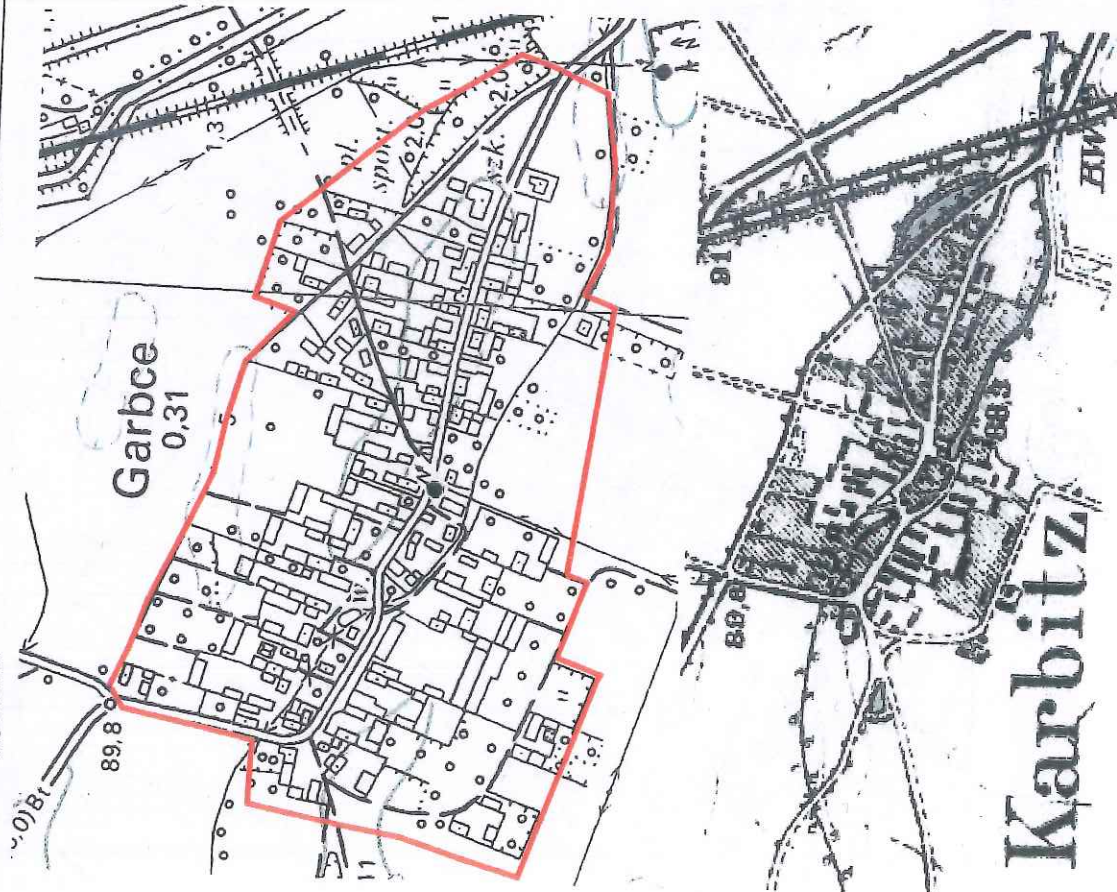
2. Czas powstania

XIII w.

1. Nazwa

HISTORYCZNY UKŁAD RURALISTYCZNY WSI

9. Materiały graficzne



4. Adres (ulica, nr posesji)

Garbce

5. Przynależność administracyjna

województwo - dolnośląskie

powiat - trzebnicki

gmina - Żmigród

6. Współrzędne geograficzne

N: 51° 30' 48"

E: 16° 53' 1"

7. Użytkowanie obecne

8. Stan zachowania

dostateczny

Fragment archiwalnego planu z 1940 r.
przedstawiającego miejscowość Garbce.

Karbitz

URZĄD MIEJSKI
w Żmigrodzie

Plac Wojska Polskiego 2-3
55-140 Żmigród

tel./fax 71/885 30 50
telegraf: 0 0 5 2 9 8 8 7 (6)

**WOJEWÓDZKI URZĄD
OCHRONY ZABYTEKÓW**
we Wrocławiu

KARTA EWIDENCYJNA OBIEKTU NIERUCHOMEGO 11.12
NIWPISANEGO DO REJESTRU ZABYTEKÓW

3. Miejscowość
GATKA

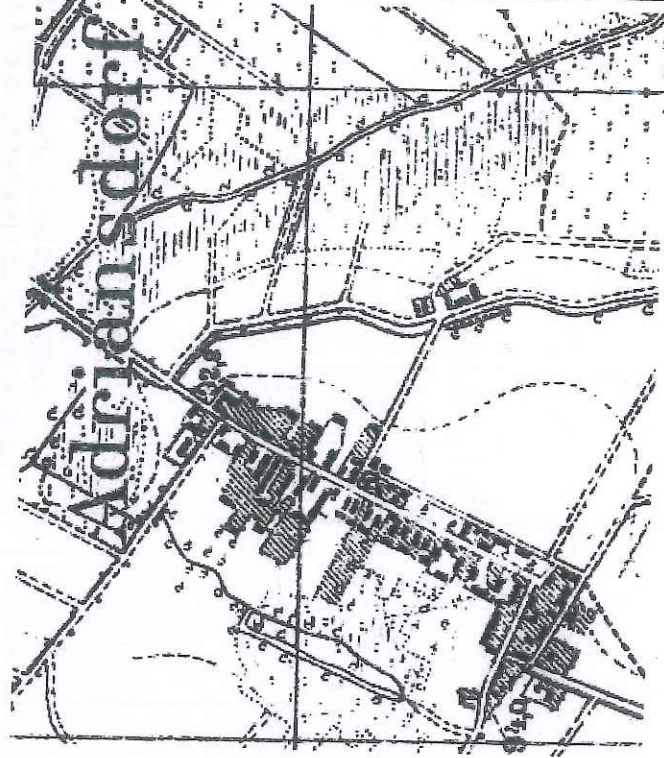
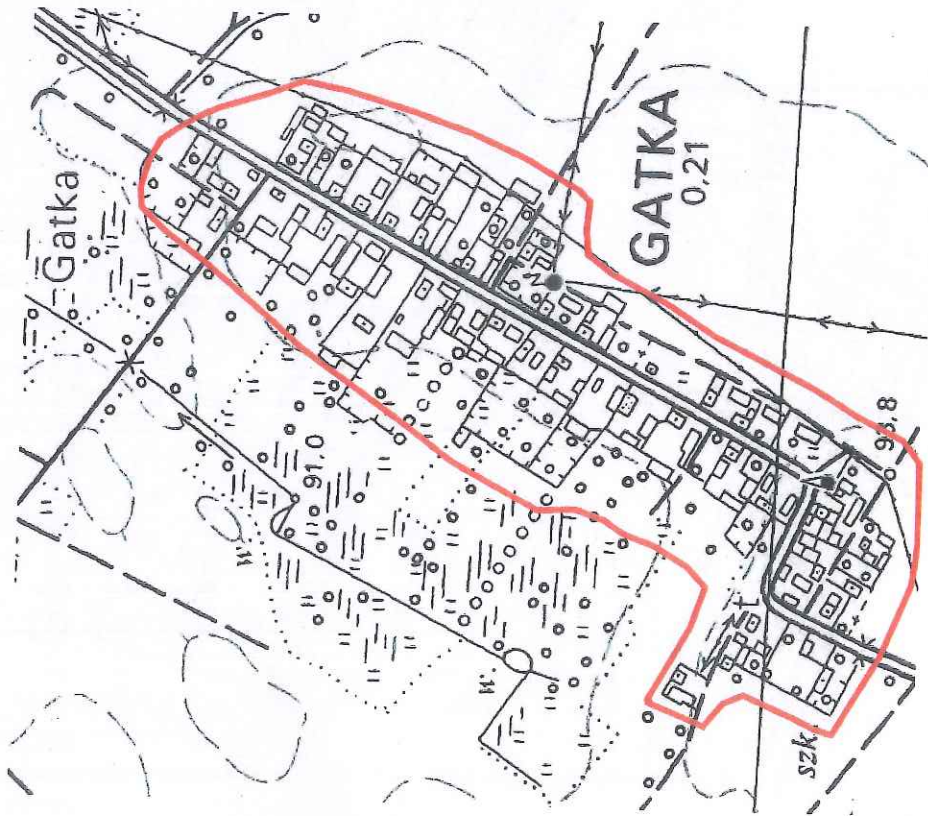
1. Nazwa

HISTORYCZNY UKŁAD RURALISTYCZNY WSI

2. Czas powstania

XIII w.

9. Materiały graficzne



Fragment archiwalnego planu z 1940 r.
przedstawiającego miejscowość Gatka.

Skala 1:5000

4. Adres (ulica, nr posesji)

Gatka

5. Przynależność administracyjna

województwo - dolnośląskie

powiat - trzebnicki

gmina - Żmigród

6. Współrzędne geograficzne

N: 51° 32' 7"

E: 16° 58' 36"

7. Użytkowanie obecne

8. Stan zachowania

dostateczny

URZĄD MIEJSKI
w Żmigrodzie
Plac Wojska Polskiego 2-3
55-140 Żmigród
tel. 71/385 30 57, tel/fax 71/385 30 50
e-mail: urzed@zmi.miejski.gatka.pl

**WOJEWÓDZKI URZĄD
OCHRONY ZABYTEKÓW**
we Wrocławiu

**KARTA EWIDENCYJNA OBIEKTU NIERUCHOMEGO
NIEWPISANEGO DO REJESTRU ZABYTKÓW**

3. Miejscowość

GÓRECKI

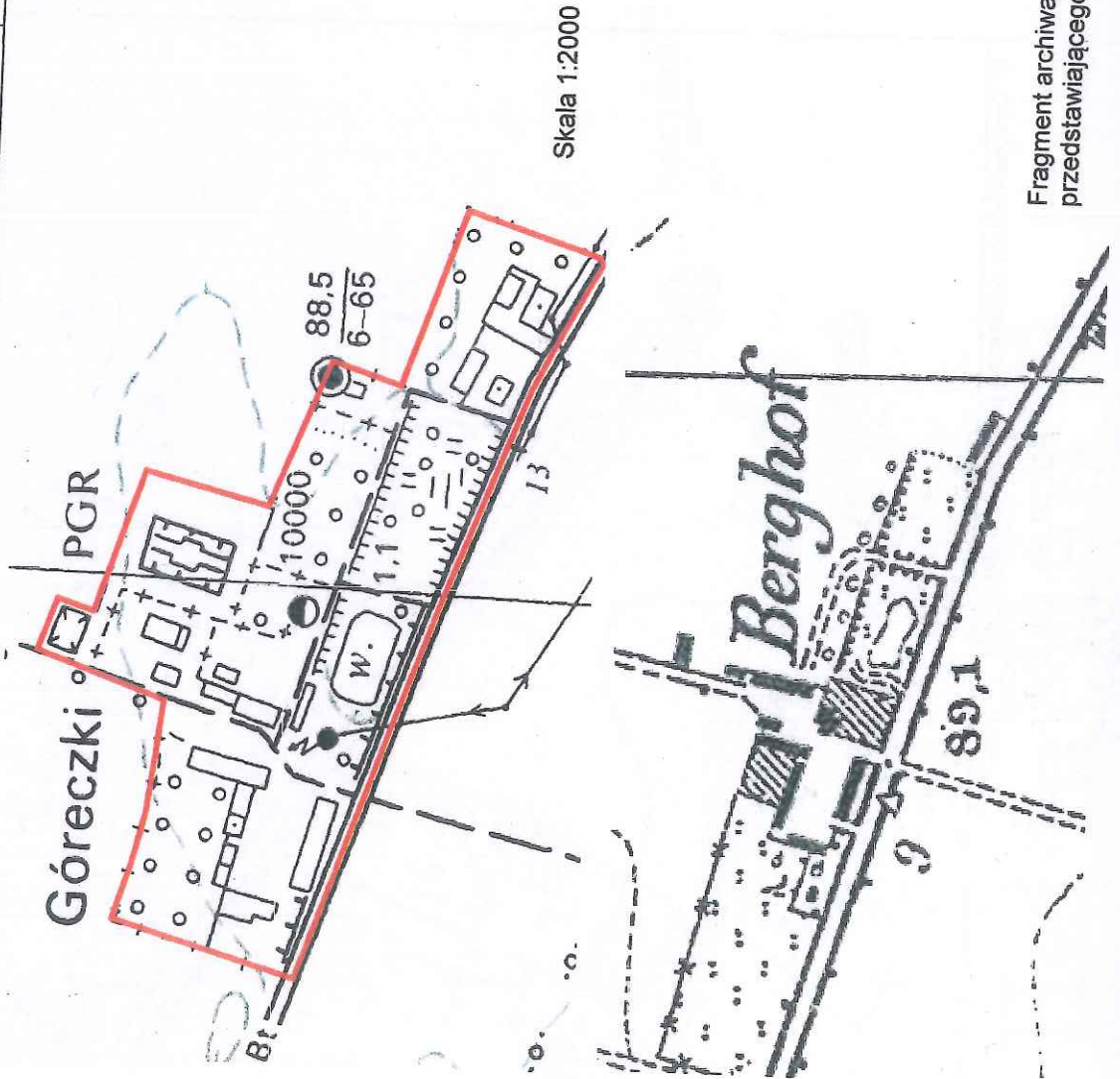
1. Nazwa

HISTORYCZNY UKŁAD RURALISTYCZNY WSI

2. Czas powstania

XIII w.

9. Materiały graficzne



4. Adres (ulica, nr posesji)

Górecki

5. Przynależność administracyjna

województwo - dolnośląskie

powiat - trzebnicki

gmina - Żmigród

6. Współrzędne geograficzne

N: 51° 28' 44"

E: 16° 47' 2"

7. Użytkowanie obecne

8. Stan zachowania

dostateczny

URZĄD MIEJSKI

w Żmigrodzie

Plac Wojska Polskiego 2-3

55-140 Żmigród

tel. 71/385 30 57, tel./fax 71/385 30 50

telefaks: 0 0 5 2 9 8 8 7 (6)

Fragment archiwalnego planu z 1938 r.
przedstawiającego miejscowość Górecki.

**WOJEWÓDZKI URZĄD
OCHRONY ZABYTKÓW**
we Wrocławiu

KARTA EWIDENCYJNA OBIEKTU NIERUCHOMEGO
NIEMPISANEGO DO REJESTRU ZABYTEKÓW

11.14

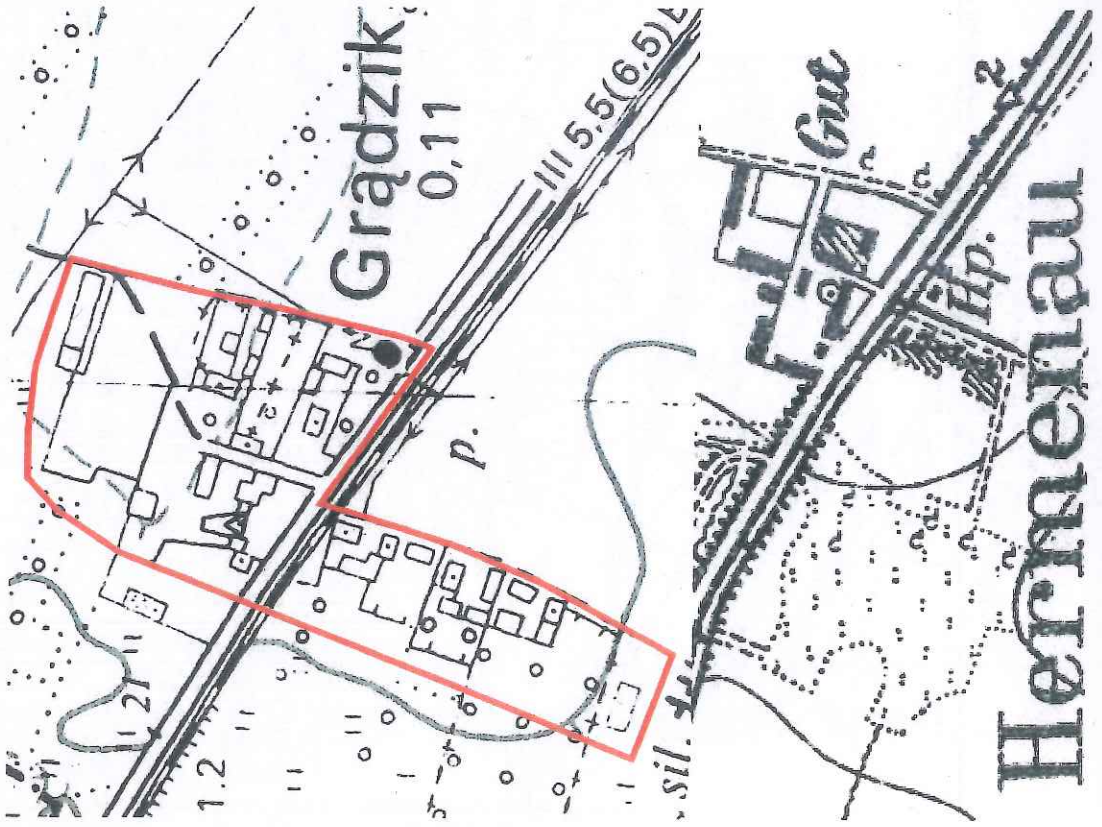
1. Nazwa

HISTORYCZNY UKŁAD RURALISTYCZNY WSI

2. Czas powstania

XIII w.

9. Materiały graficzne



Skala 1:2000

Fragment archiwalnego planu z 1943 r.
 przedstawiającego miejscowość Grądzik.
WOJEWÓDZKI URZĄD
OCHRONY ZABYTEKÓW
 we Wrocławiu

3. Miejscowość

GRĄDZIK

4. Adres (ulica, nr posesji)

Grądzik

5. Przynależność administracyjna

województwo - dolnośląskie

powiat - trzebnicki

gmina - Żmigród

6. Współrzędne geograficzne

N: 51° 27' 36"

E: 16° 55' 42"

7. Użytkowanie obecne

8. Stan zachowania

dobry

URZĄD MIEJSKI
 w Żmigrodzie
 Plac Wojska Polskiego 2-3
 55-140 Żmigród
 tel. 71/385 30 57, tel./fax 71/385 30 50
 identyfikator 0 0 0 5 2 9 8 8 7 (6)

KARTA EWIDENCYJNA OBIEKTU NIERUCHOMEGO NIEWPISANEGO DO REJESTRU ZABYTKÓW

II. 15

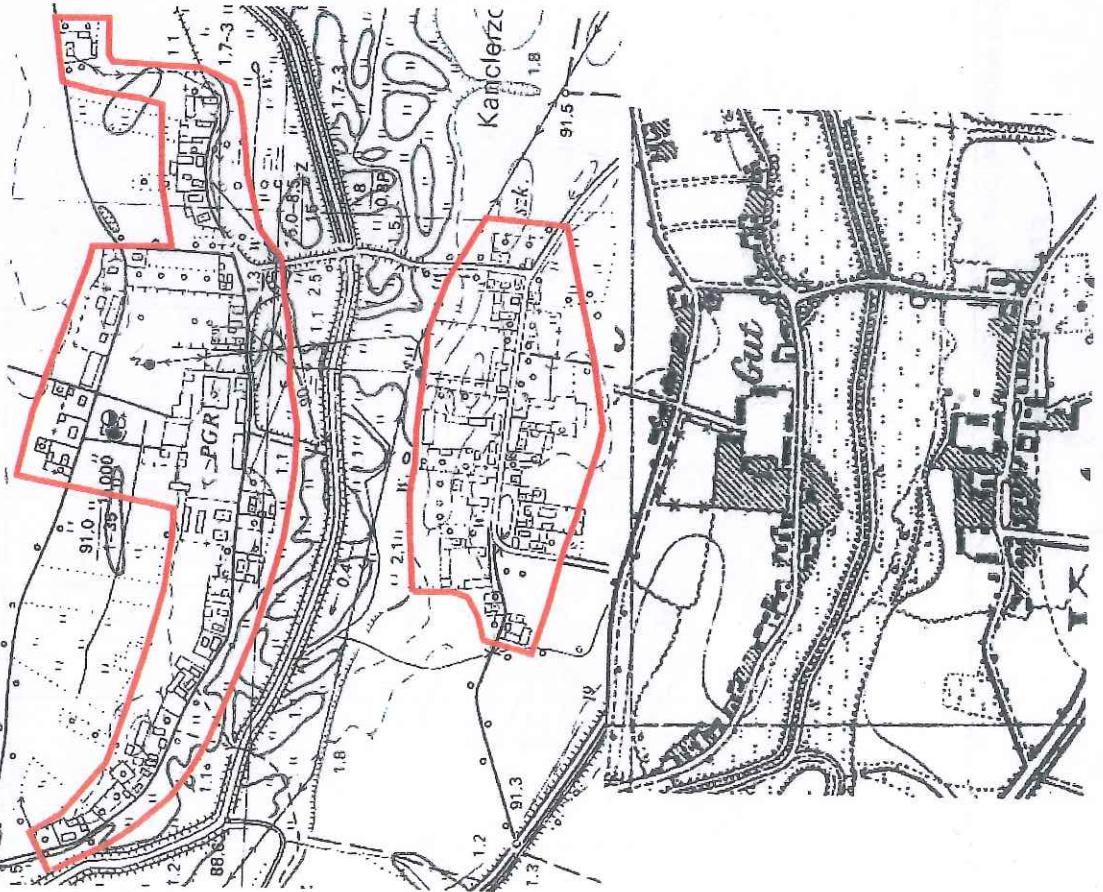
1. Nazwa

HISTORYCZNY UKŁAD RURALISTYCZNY WSI

2. Czas powstania

XIII w.

9. Materiały graficzne



Skala 1:10000

3. Miejscowość

KANCLERZOWICE

4. Adres (ulica, nr posesji)

Kancierzowice

5. Przynależność administracyjna

województwo - dolnośląskie

powiat - trzebnicki

gmina - Żmigród

6. Współrzędne geograficzne

N: 51° 27' 8"

E: 16° 57' 14"

7. Użytkowanie obecne

8. Stan zachowania

dostateczny

URZĄD MIEJSKI
w Żmigrodzie
Plac Wojska Polskiego 2-3
55-140 Żmigród
tel. 71/385 30 57, tel./fax 71/385 30 50
kodyfikator: 0 0 0 5 2 9 8 8 7 (6)

Fragment archiwalnego planu z 1943 r.
przedstawiającego miejscowość Kancierzowice.

**WOJEWÓDZKI URZĄD
OCHRONY ZABYTKÓW**
we Wrocławiu

KARTA EWIDENCYJNA OBIEKTU NIERUCHOMEGO NIEWPISANEGO DO REJESTRU ZABYTKÓW

11.16

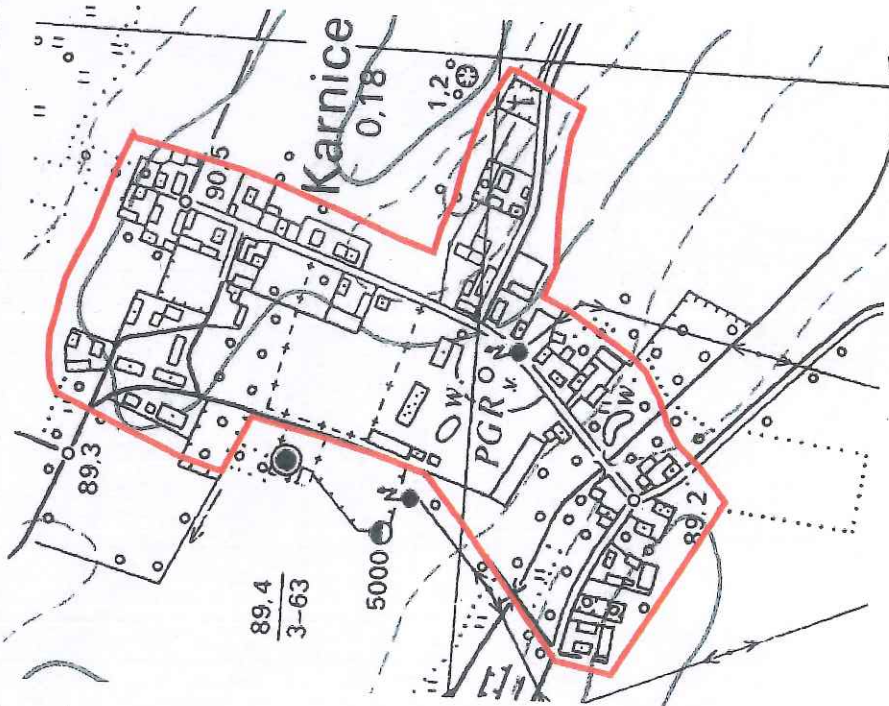
1. Nazwa

HISTORYCZNY UKŁAD RURALISTYCZNY WSI

2. Czas powstania

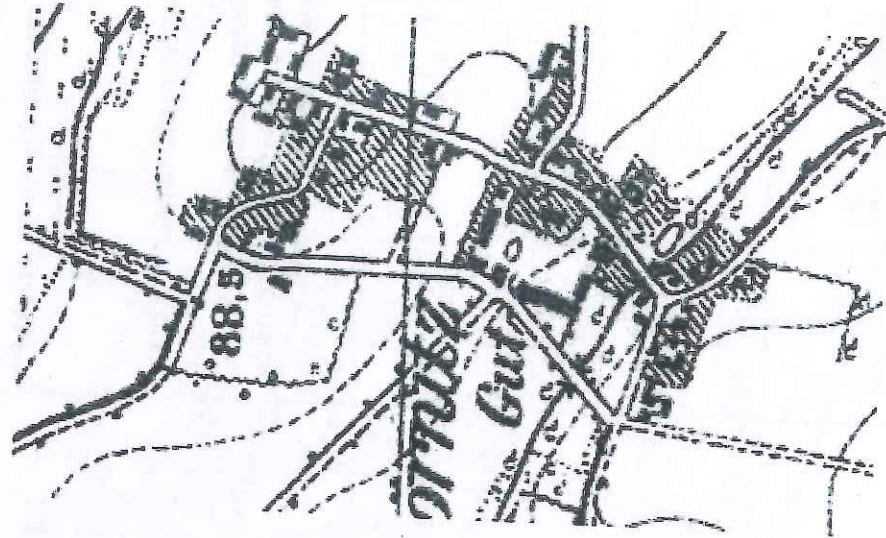
XIII w.

9. Materiały graficzne



Skala 1:5000

Fragment archiwalnego planu z 1943 r.
przedstawiającego miejscowość Karnice.



3. Miejscowość

KARNICE

4. Adres (ulica, nr posesji)

Karnice

5. Przynależność administracyjna

województwo - dolnośląskie

powiat - trzebnicki

gmina - Żmigród

6. Współrzędne geograficzne

N: 51° 28' 57"

E: 16° 50' 27"

7. Użytkowanie obecne

8. Stan zachowania

dostateczny

URZĄD MIEJSKI

w Żmigrodzie

Plac Wojska Polskiego 2-3

55-140 Żmigród

tel. 71/385 30 57, tel./fax 71/385 30 50

identyfikator: 0 0 0 5 2 9 8 8 7

**WOJEWÓDZKI URZĄD
OCHRONY ZABYTKÓW**
we Wrocławiu

KARTA EWIDENCYJNA OBIEKTU NIERUCHOMEGO NIEWPISANEGO DO REJESTRU ZABYTKÓW

11.17

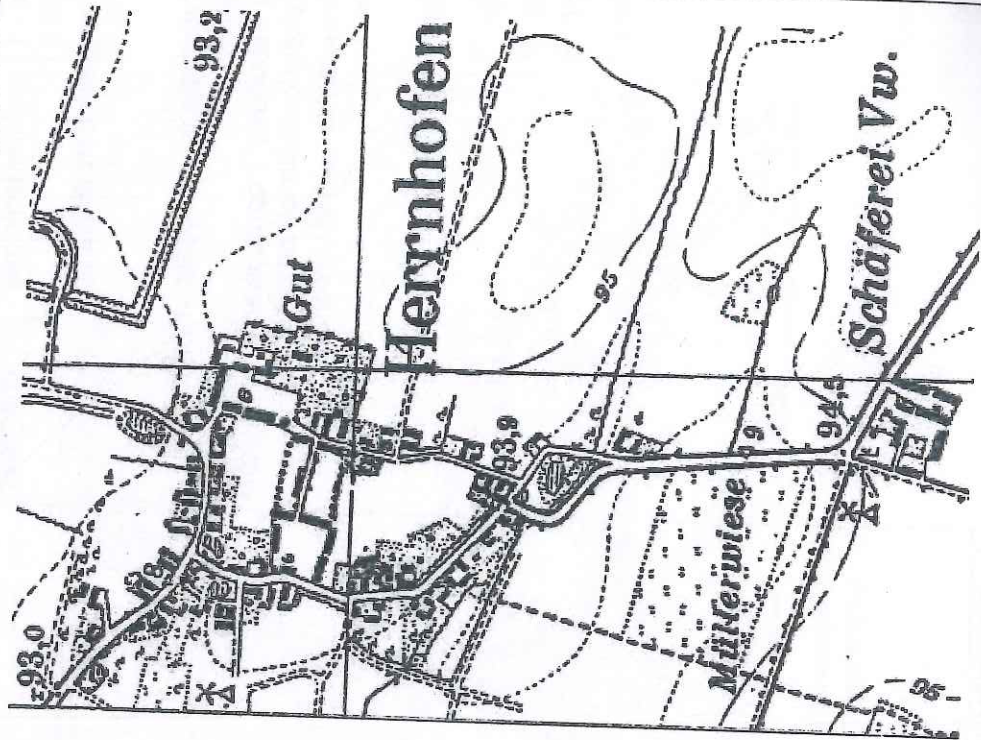
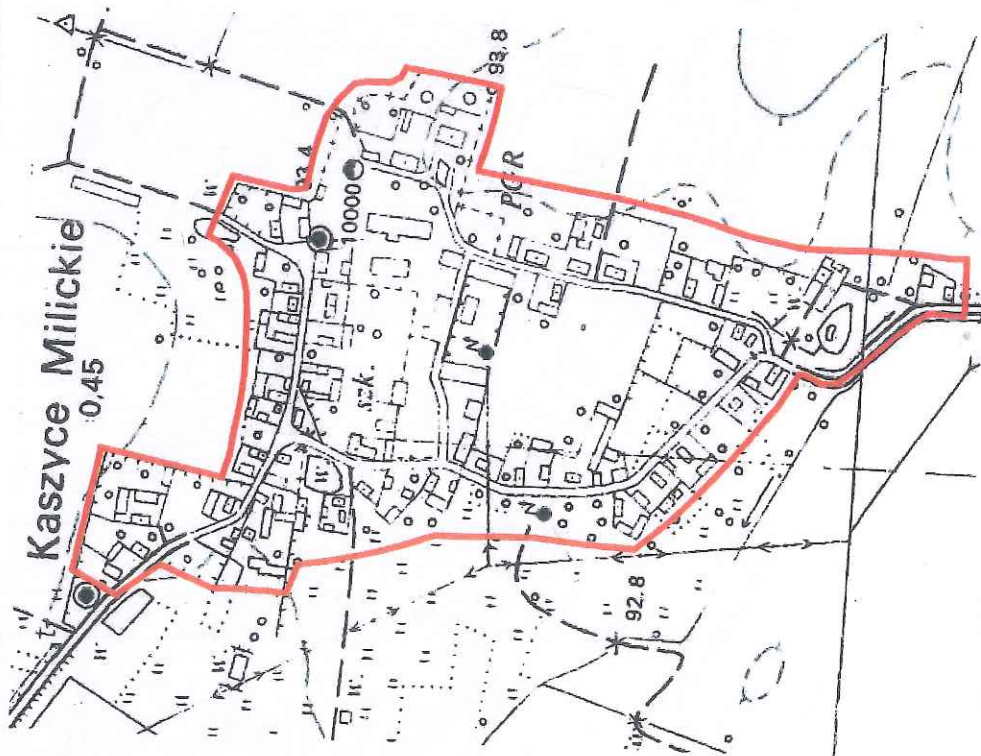
1. Nazwa

HISTORYCZNY UKŁAD RURALISTYCZNY WSI

2. Czas powstania

XIII w.

9. Materiały graficzne



Skala 1:5000

Fragment archiwalnego planu z 1940 r.
przedstawiającego miejscowość Kaszyce Milickie

WOJEWÓDZKI URZĄD
OCHRONY ZABYTKÓW
we Wrocławiu

URZĄD MIEJSKI
w Zmigrodzie
Plac Wojska Polskiego 2-3
55-140 Zmigrod
tel./fax 71 365 30 50
e-mail: 0 0 5 2 9 8 8 7 (6)

3. Miejscowość

**KASZYCE
MILICKIE**

4. Adres (ulica, nr posesji)

Kaszyce Milickie

5. Przynależność administracyjna

województwo - dolnośląskie

powiat - trzebnicki

gmina - Żmigród

6. Współrzędne geograficzne

N: 51° 25' 55"

E: 17° 0' 8"

7. Użytkowanie obecne

8. Stan zachowania

dostateczny

KARTA EWIDENCYJNA OBIEKTU NIERUCHOMEGO 11.18
NIEMPISANEGO DO REJESTRU ZABYTEKÓW

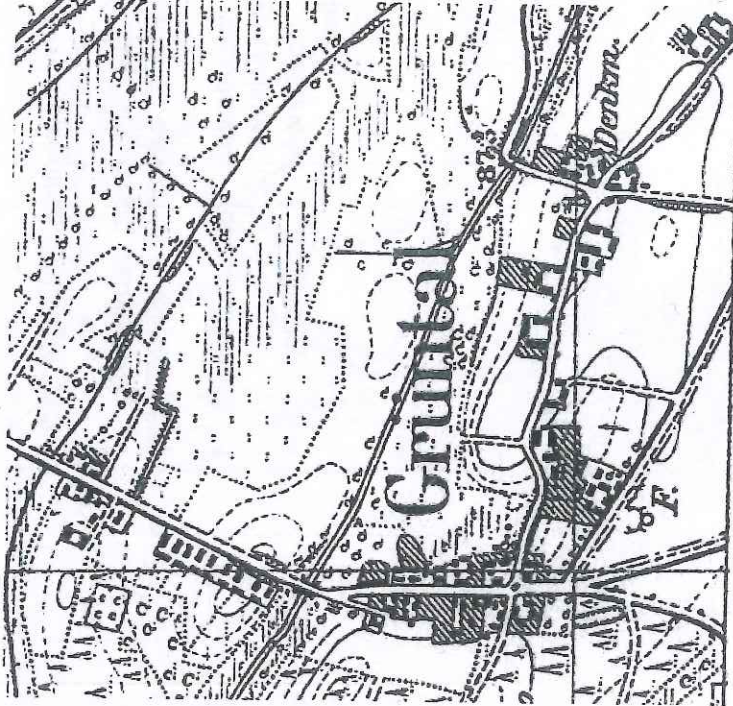
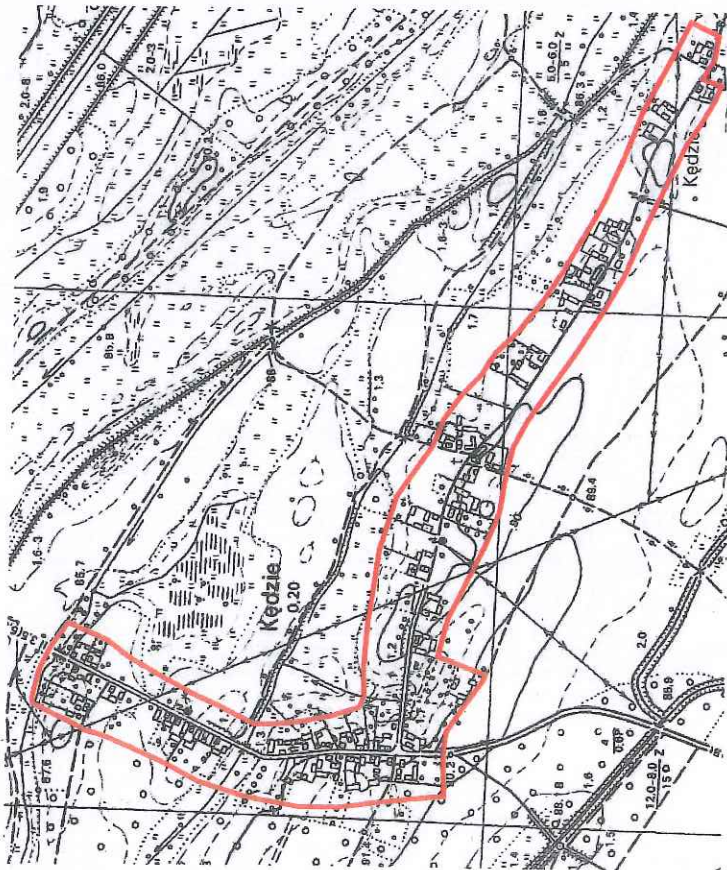
1. Nazwa

HISTORYCZNY UKŁAD RURALISTYCZNY WSI

2. Czas powstania

VIII w.

9. Materiały graficzne



Skala 1:10000

Fragment archiwalnego planu z 1940 r.
przedstawiającego miejscowość Kędzie.

3. Miejscowość

KĘDZIE

4. Adres (ulica, nr posesji)

Kędzie

5. Przynależność administracyjna

województwo - dolnośląskie

powiat - trzebnicki

gmina - Żmigród

6. Współrzędne geograficzne

N: 51° 30' 9"

E: 16° 48' 59"

7. Użytkowanie obecne

8. Stan zachowania

dostateczny

URZĄD MIEJSKI
w Żmigrodzie
Plac Wojska Polskiego 2-3
55-140 Żmigród
tel./fax 71/385 30 57, tel./fax 71/385 30 50
telefaks 71/385 30 57 (6)

WOJEWÓDZKI URZĄD
OCHRONY ZABYTEKÓW
we Wrocławiu

**KARTA EWIDENCYJNA OBIEKTU NIEMUCHOMEGO
NIEWPISANEGO DO REJESTRU ZABYTKÓW**

3. Miejscowość

KLISKOWICE

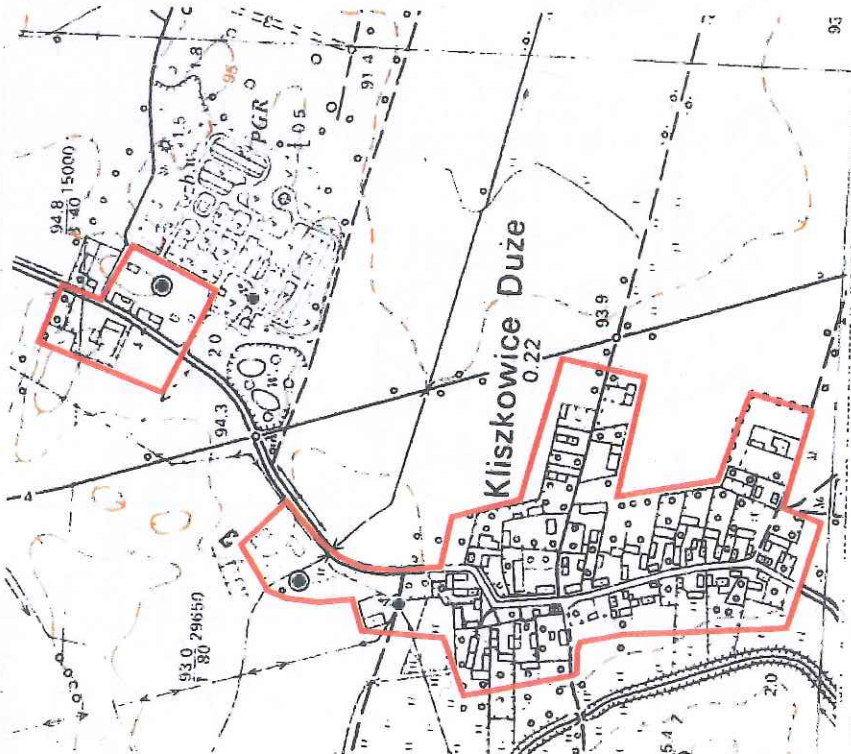
1. Nazwa

HISTORYCZNY UKŁAD RURALISTYCZNY WSI

2. Czas powstania

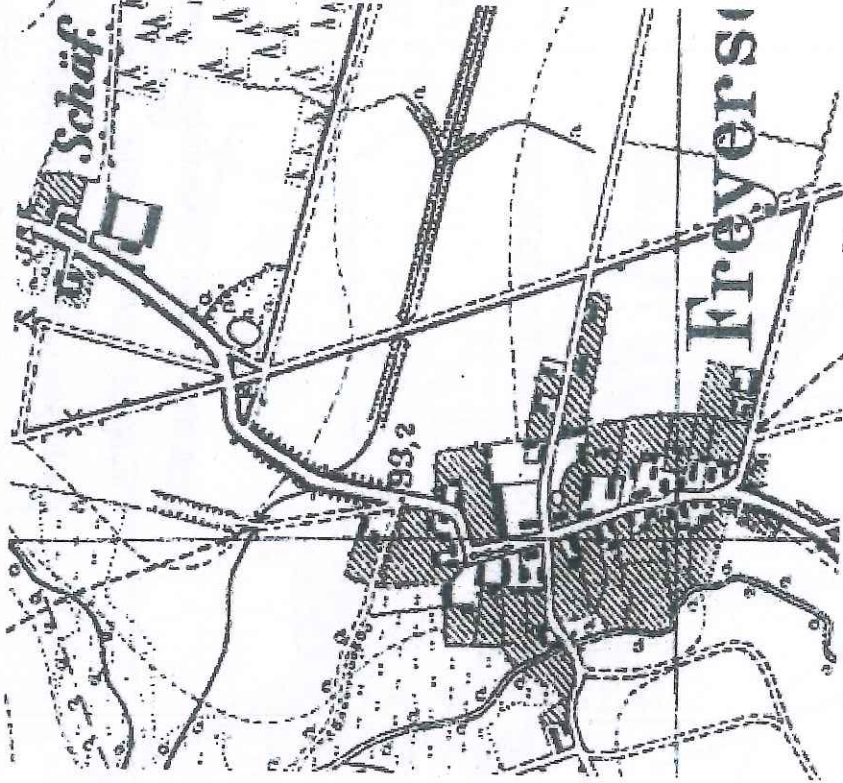
XIII w.

9. Materiały graficzne



Skala 1:5000

Fragment archiwalnego planu z 1943 r.
przedstawiającego miejscowość Kliskowice.



4. Adres (ulica, nr posesji)

Kliskowice

5. Przynależność administracyjna

województwo - dolnośląskie

powiat - trzebnicki

gmina - Żmigród

6. Współrzędne geograficzne

N: 51° 26' 24"

E: 16° 51' 43"

7. Użytkowanie obecne

8. Stan zachowania

dostateczny

URZĄD MIEJSKI
w Żmigrodzie
Plac Wojska Polskiego 2-3
55-140 Żmigród
tel./fax 71/385 30 57, tel./fax 71/385 30 50
e-mail: biuro@zmmigrod.pl

**WOJEWÓDZKI URZĄD
OCHRONY ZABYTKÓW**
we Wrocławiu

KARTA EWIDENCYJNA OBIEKTU NIEMUCHOMEGO NIEWPISANEGO DO REJESTRU ZABYTKÓW

11.20

1. Nazwa

HISTORYCZNY UKŁAD RURALISTYCZNY WSI

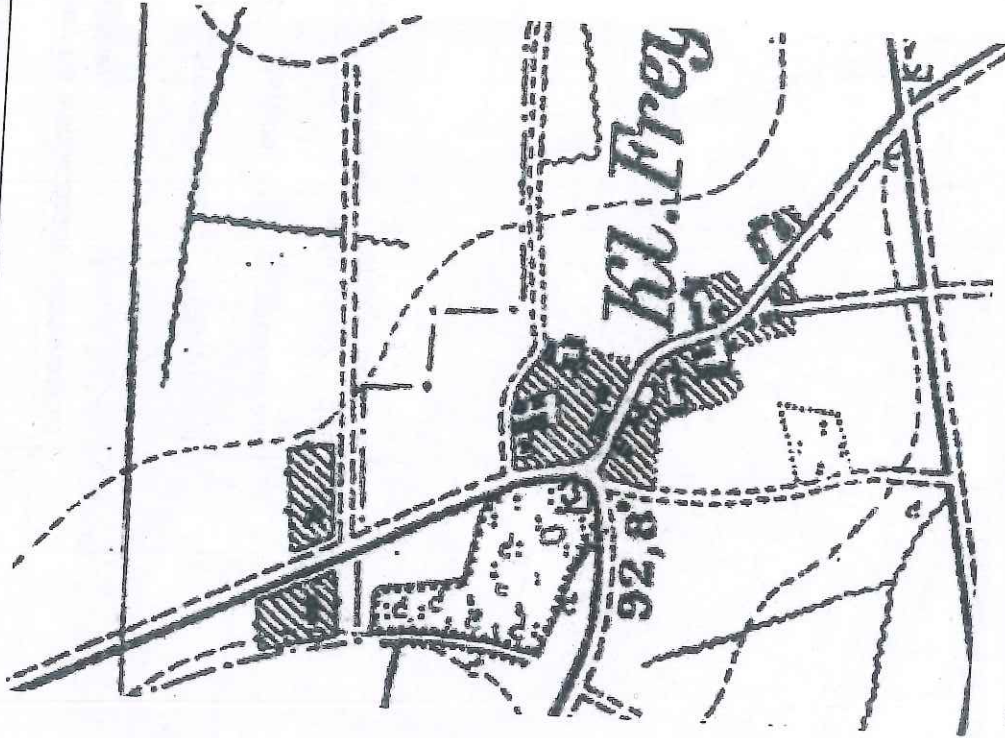
2. Czas powstania

XIII w.

9. Materiały graficzne



Skala 1:2000



Fragment archiwalnego planu z 1940 r.
przedstawiającego miejscowość Kliskowice Małe.

3. Miejscowość

**KLISKOWICE
MAŁE**

4. Adres (ulica, nr posesji)

Kliskowice Małe

5. Przynależność administracyjna

województwo - dolnośląskie

powiat - trzebnicki

gmina - Żmigród

6. Współrzędne geograficzne

N: 51° 27' 7.45"

E: 16° 51' 20.99"

7. Użytkowanie obecne

8. Stan zachowania

dobry

URZĄD MIEJSKI
w Żmigrodzie
Plac Wojska Polskiego 2-3
55-140 Żmigród
tel. 71/885 30 57, fax 71/385 30 50
komunikator: 0 00 5 2 9 8 8 7 (5)

**WOJEWÓDZKI URZĄD
OCHRONY ZABYTKÓW**
we Wrocławiu

KARTA EWIDENCYJNA OBIEKTU NIERUCHOMEGO NIEWPISANEGO DO REJESTRU ZABYTEKÓW

11.21

3. Miejscowość

KORZEŃSKO

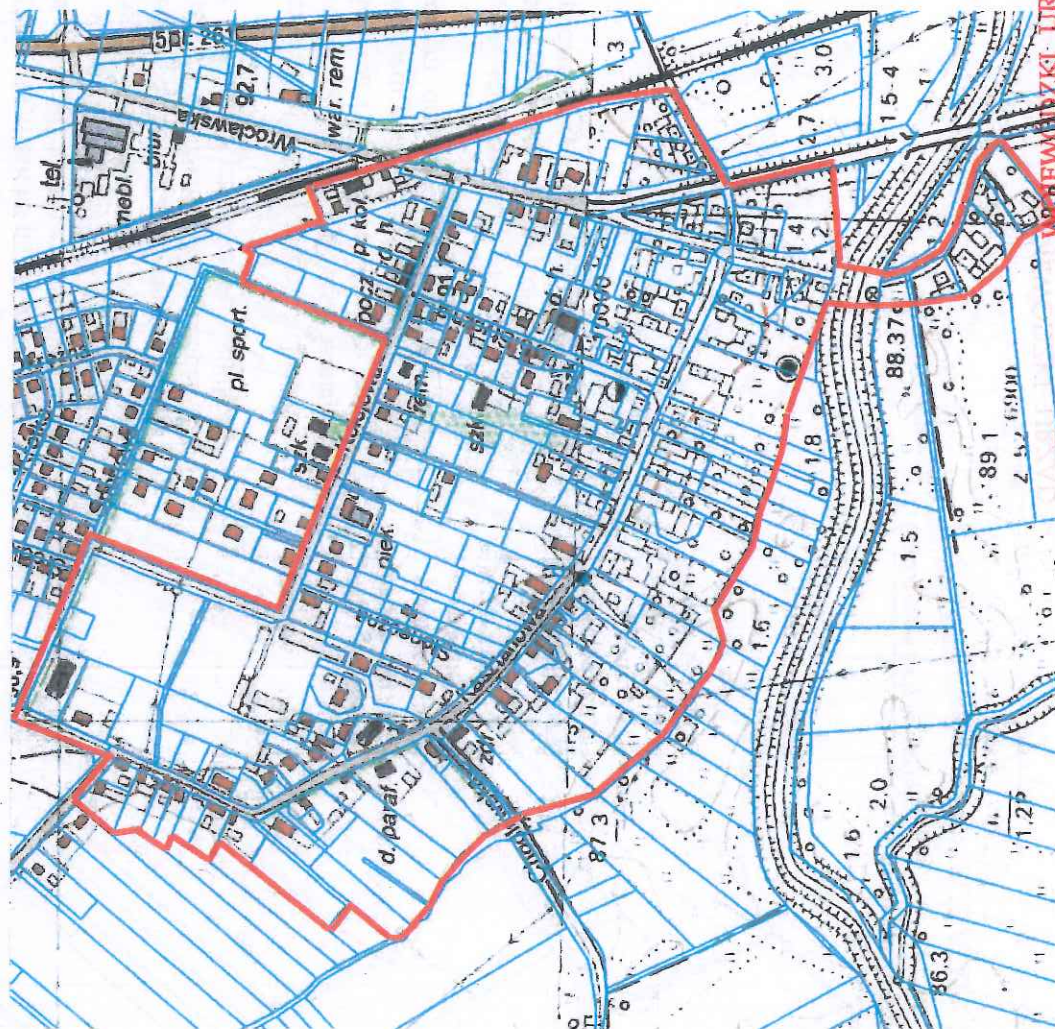
1. Nazwa

2. Czas powstania

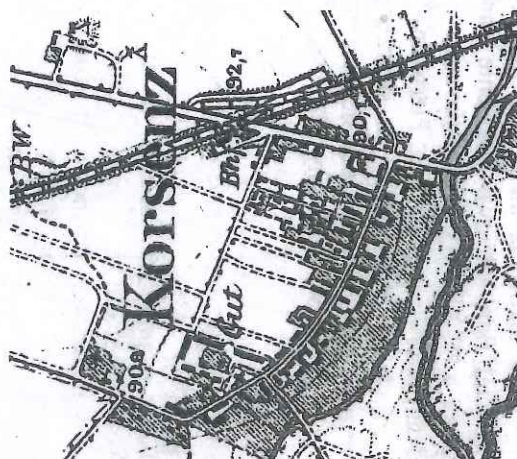
HISTORYCZNY UKŁAD RURALISTYCZNY

XIII w.

9. Materiały graficzne



Fragment archiwalnego planu z 1911 r.
przedstawiającego miejscowość
Korzeńsko.



4. Adres (ulica, nr posesji)

Korzeńsko

5. Przynależność administracyjna

województwo - dolnośląskie

powiat - trzebnicki

gmina - Żmigród

6. Współrzędne geograficzne

N: 51°32'33.35"

E: 16°52'7.35"

7. Użytkowanie obecne

8. Stan zachowania

średni

JRZĄD MIEJSKI
w Żmigrodzie
Plac Wojska Polskiego 2-3
55-140 Żmigród
tel./fax 71/385 30 57, tel./fax 71/385 30 50
e-mail: jrzad@zsmigrod.pl, 00529887 (6)

**MIEJSKI URZĄD
OCHRONY ZABYTEKÓW**
we Wrocławiu

KARTA EWIDENCYJNA OBIEKTU NIERUCHOMEGO
NIWPISANEGO DO REJESTRU ZABYTKÓW

11. 22

KSIĄŻĘCA WIEŚ

3. Miejscowość

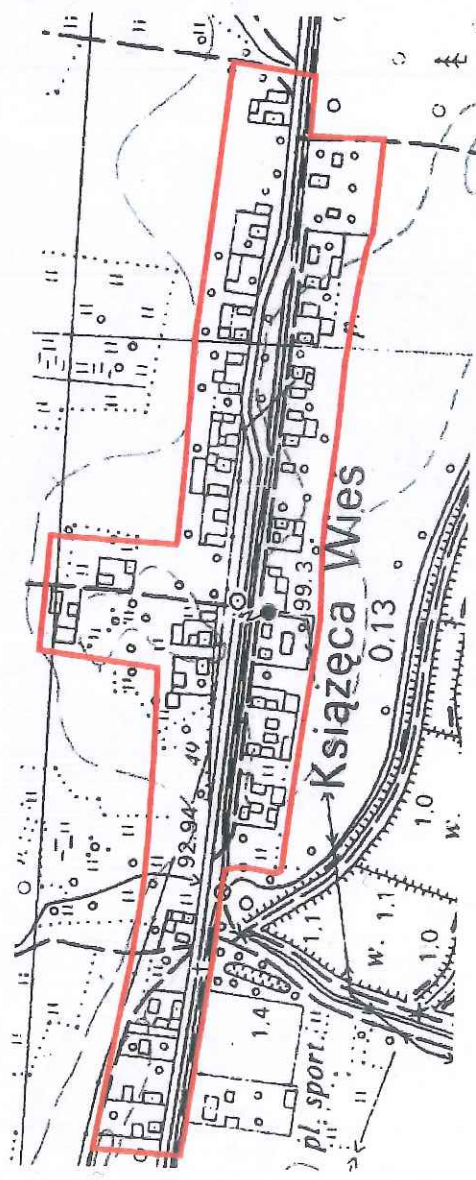
1. Nazwa

HISTORYCZNY UKŁAD RURALISTYCZNY WSI

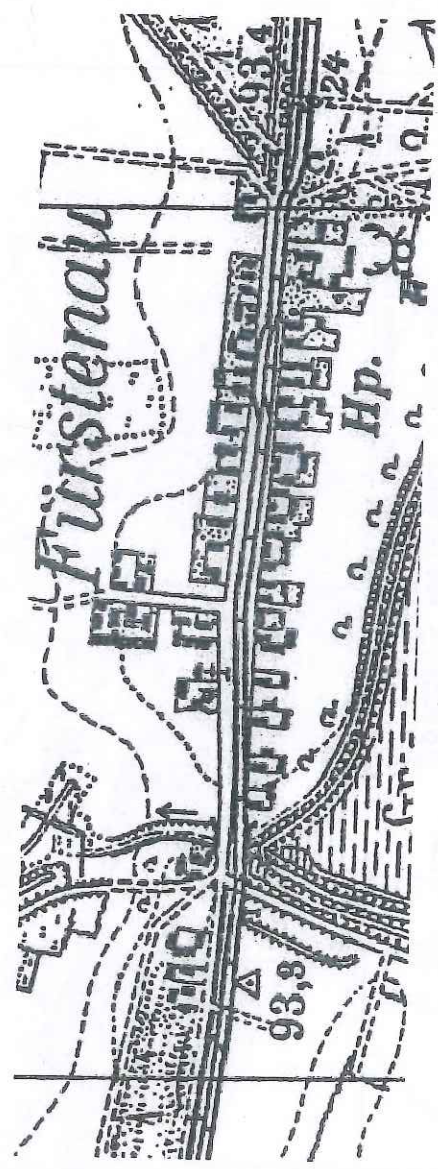
XIII w.

2. Czas powstania

9. Materiały graficzne



Skala 1:2000



Fragment archiwalnego planu z 1940 r. przedstawiającego miejscowość Książęca Wieś.

**WOJEWÓDZKI URZĄD
 OCHRONY ZABYTKÓW**
 we Wrocławiu

4. Adres (ulica, nr posesji)

Książęca Wieś

5. Przynależność administracyjna

województwo - dolnośląskie
 powiat - trzebnicki
 gmina - Żmigród

6. Współrzędne geograficzne

N: 51° 27' 41"
 E: 17° 2' 26"

7. Użytkowanie obecne

8. Stan zachowania

dostateczny

URZĄD MIEJSKI
 w Żmigrodzie
 Plac Wojska Polskiego 2-3
 55-140 Żmigród
 tel. 71/385 30 57, tel./fax 71/385 30 50
 kontylnikator: 0 0 0 5 2 9 8 8 7 (6)

KARTA EWIDENCYJNA OBIEKTU NIERUCHOMEGO NIEWPISANEGO DO REJESTRU ZABYTKÓW

11.23

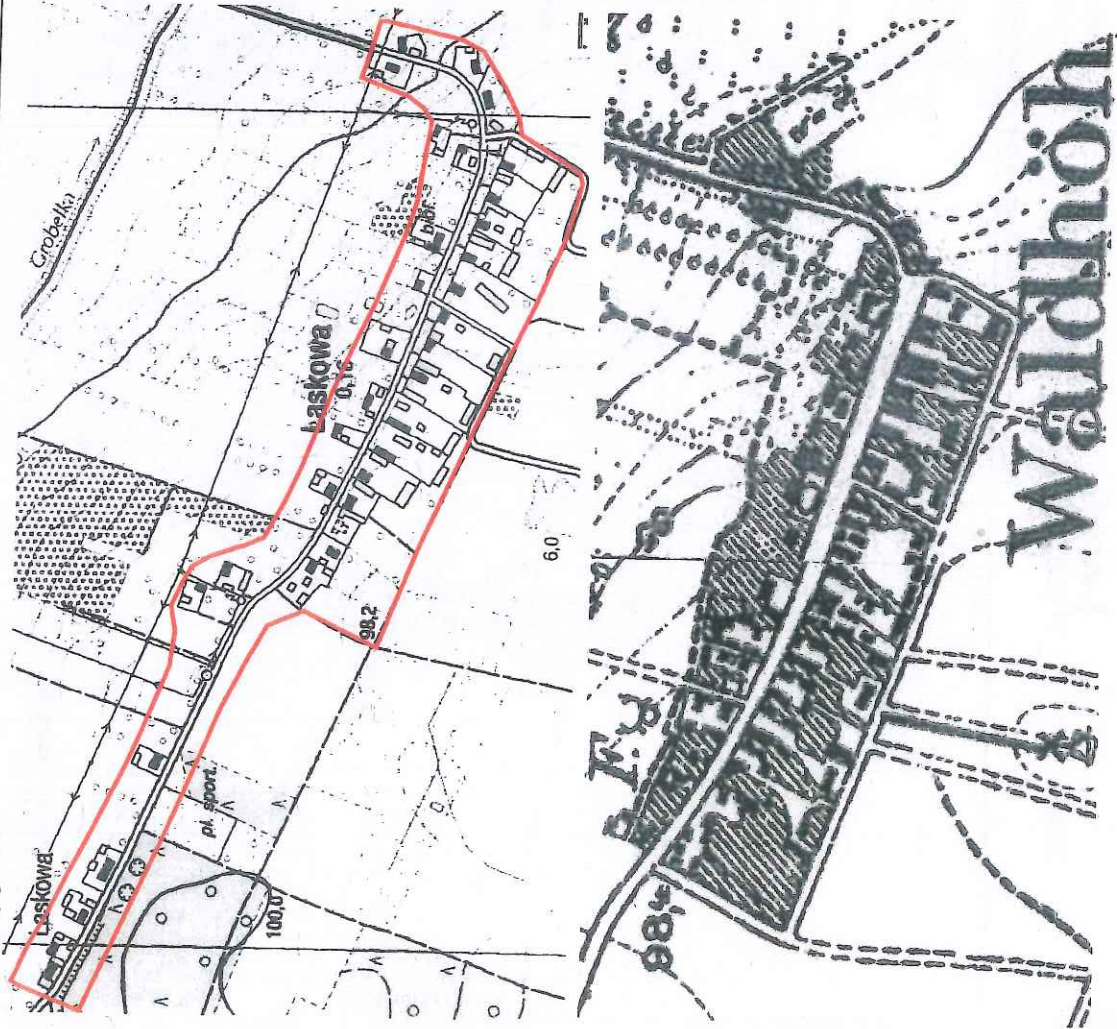
1. Nazwa

HISTORYCZNY UKŁAD RURALISTYCZNY WSI

2. Czas powstania

XIII w.

9. Materiały graficzne



Skala 1:5000

3. Miejscowość

LASKOWA

4. Adres (ulica, nr posesji)

Laskowa

5. Przynależność administracyjna

województwo - dolnośląskie

powiat - trzebnicki

gmina - Żmigród

6. Współrzędne geograficzne

N: 51° 33' 31"

E: 16° 49' 50"

7. Użytkowanie obecne

8. Stan zachowania

umiarkowany

Scalone fragmenty archiwalnych
planów z 1911 i 1940 r.
przedstawiające miejscowość
Laskowa.

URZĄD MIEJSKI
w Żmigrodzie
Plac Wojska Polskiego 2-3
55-140 Żmigród
☎. 71/385 30 57, tel./fax 71/385 30 50
wyd. 000529887 (6)

**WOJEWÓDZKI URZĄD
OCHRONY ZABYTKÓW**
we Wrocławiu

**KARTA EWIDENCYJNA OBIEKTU NIERUCHOMEGO 11.24
 NIEWPISANEGO DO REJESTRU ZABYTKÓW**

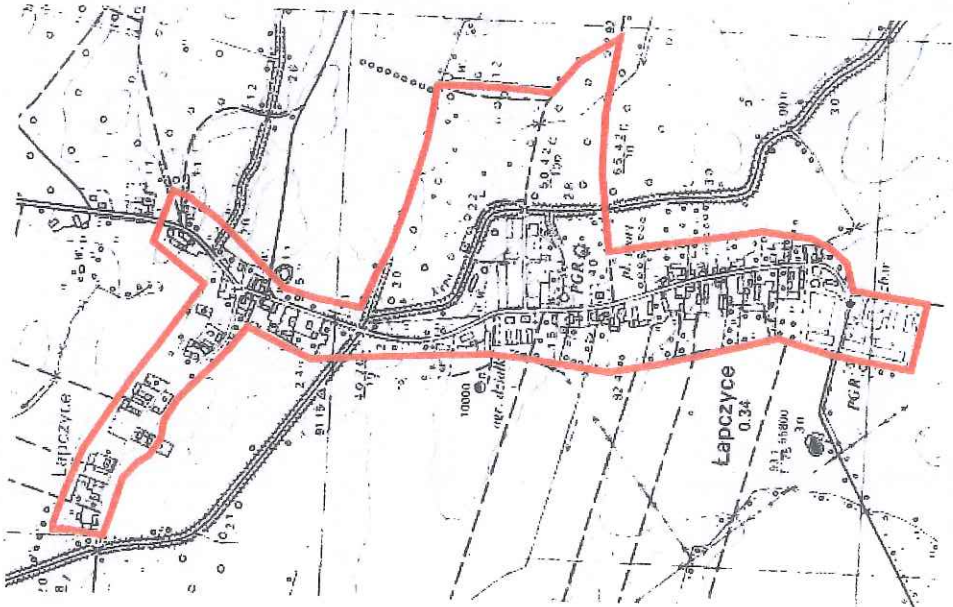
1. Nazwa

HISTORYCZNY UKŁAD RURALISTYCZNY WSI

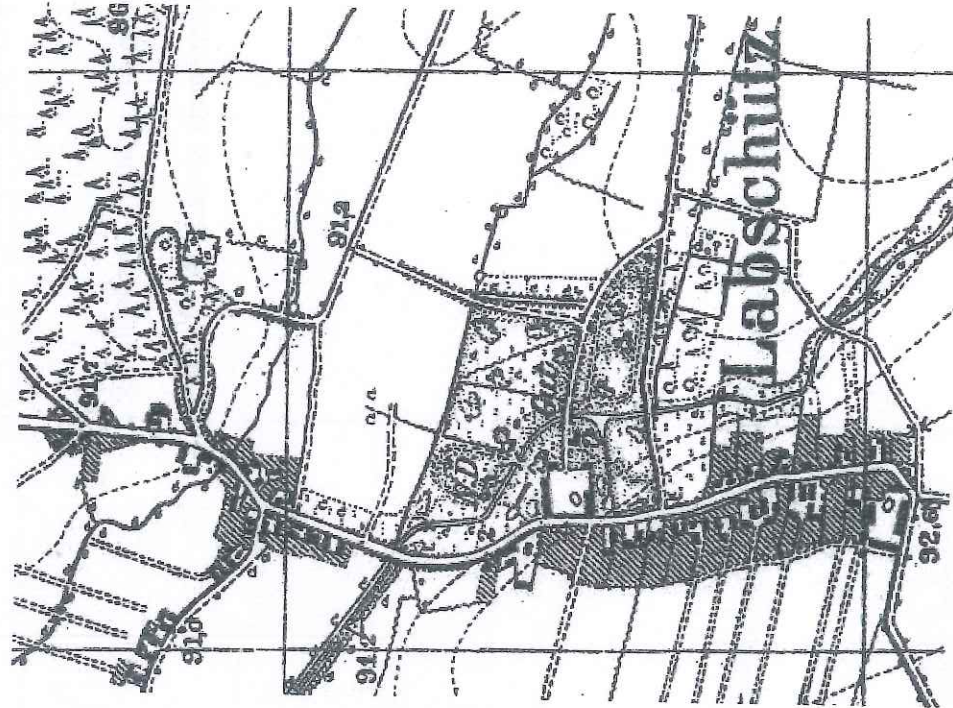
2. Czas powstania

XIII w.

9. Materiały graficzne



Skala 1:10000



Fragment archiwalnego planu z 1943 r.
 przedstawiającego miejscowość Łapczyce.

**WOJEWÓDZKI URZĄD
 OCHRONY ZABYTKÓW**
 we Wrocławiu

3. Miejscowość

ŁAPCZYCE

4. Adres (ulica, nr posesji)

Łapczyce

5. Przynależność administracyjna

województwo - dolnośląskie

powiat - trzebnicki

gmina - Żmigród

6. Współrzędne geograficzne

N: 51° 27' 5"

E: 16° 50' 7"

7. Użytkowanie obecne

8. Stan zachowania

umiarkowany

URZĄD MIEJSKI

w Żmigrodzie

Plac Wojska Polskiego 2-3

55-140 Żmigród

tel. 71/385 30 57, tel./fax 71/385 30 50

faksimilator: 0 0 0 5 2 9 8 8 7 (6)

KARTA EWIDENCYJNA OBIEKTU NIERUCHOMEGO 11-25
NIWPISANEGO DO REJESTRU ZABYTKÓW

3. Miejscowość

MORZĘCINO

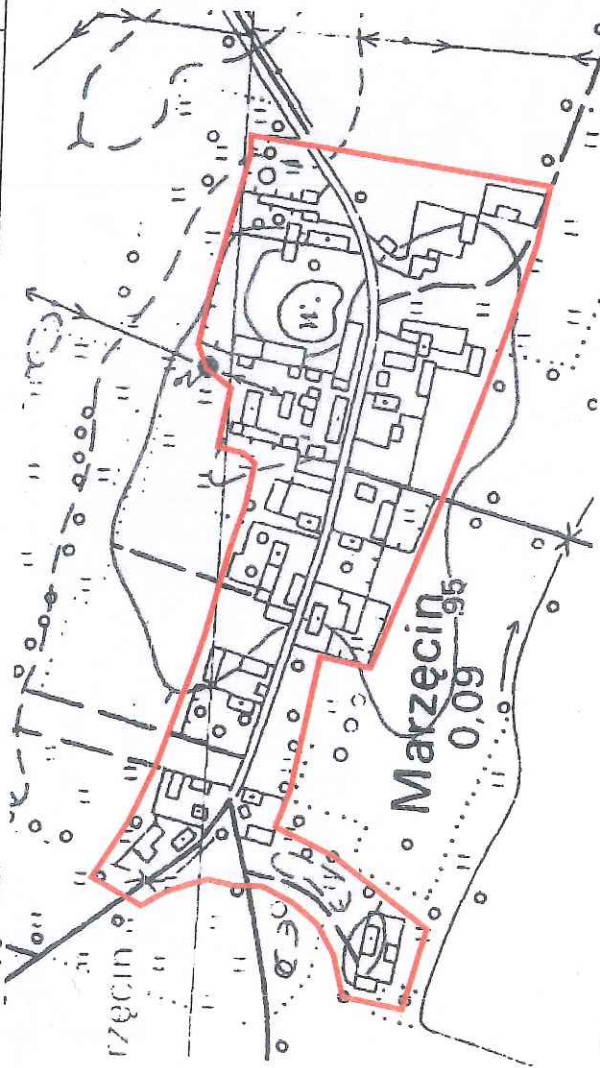
1. Nazwa

2. Czas powstania

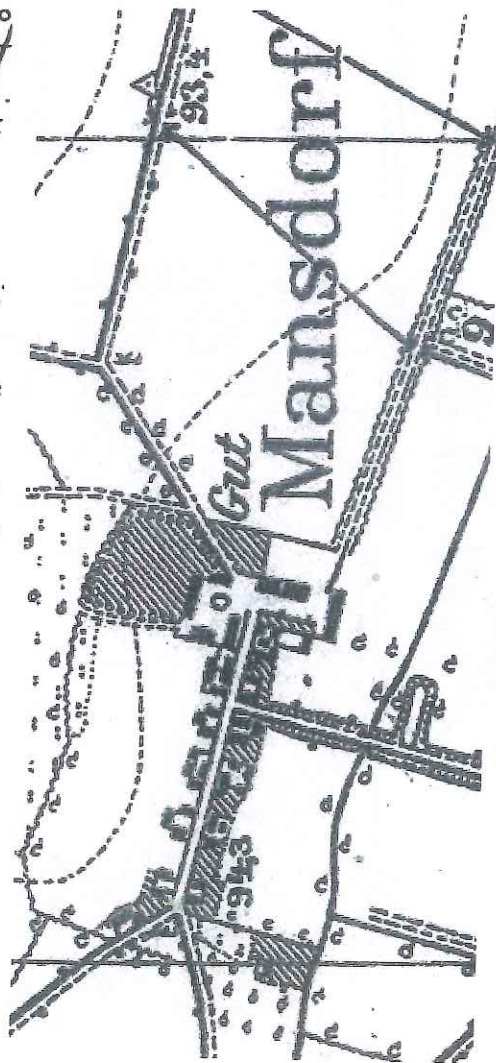
XIII w.

HISTORYCZNY UKŁAD RURALISTYCZNY WSI

9. Materiały graficzne



Skala 1:2000



4. Adres (ulica, nr posesji)

Morzęcino

5. Przynależność administracyjna

województwo - dolnośląskie

powiat - trzebnicki

gmina - Żmigród

6. Współrzędne geograficzne

N: 51° 25' 36"

E: 16° 53' 46"

7. Użytkowanie obecne

8. Stan zachowania

dostateczny

Fragment archiwalnego planu z 1943 r. przedstawiającego miejscowość Morzęcino.

URZĄD MIEJSKI
 w Żmigrodzie
 Plac Wojska Polskiego 2-3
 55-140 Żmigród
 tel./fax 71/385 30 57, tel./fax 71/385 30 50
 e-mail: biuro@z.morzecko.pl

WOJEWÓDZKI URZĄD OCHRONY ZABYTKÓW
 we Wrocławiu

KARTA EWIDENCYJNA OBIEKTU NIERUCHOMEGO NIEWPISANEGO DO REJESTRU ZABYTKÓW

11-26

3. Miejscowość

NIEZGODA

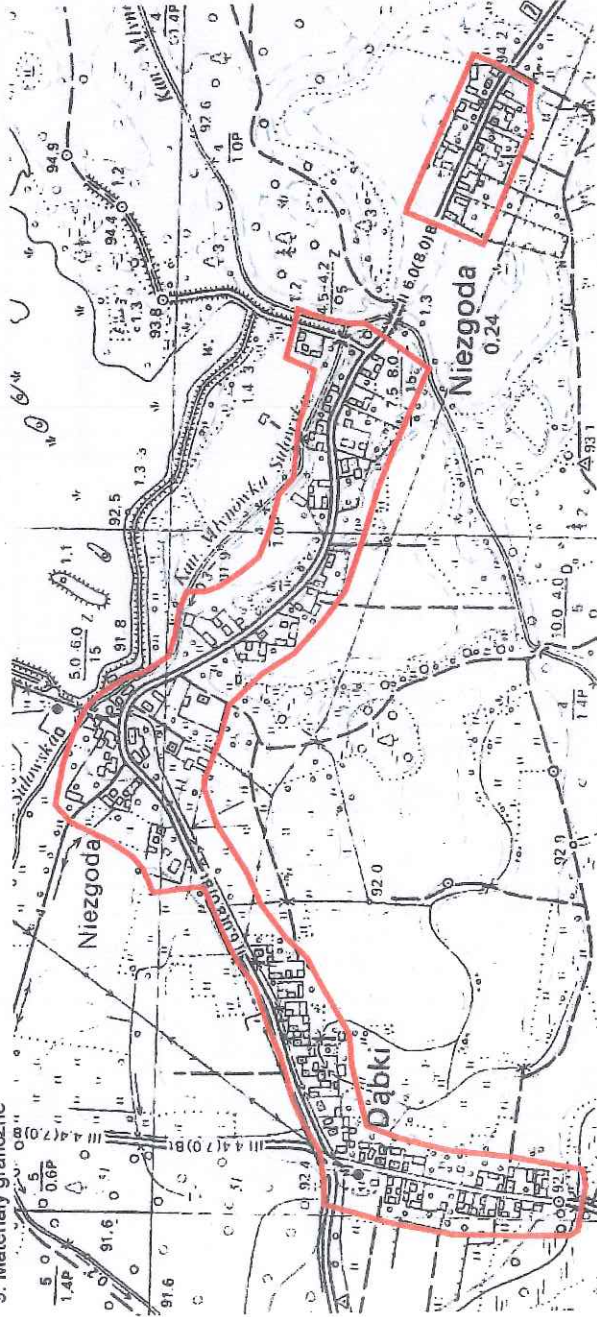
1. Nazwa

HISTORYCZNY UKŁAD RURALISTYCZNY WSI

2. Czas powstania

XIII w.

9. Materiały graficzne



Skala 1:10000

4. Adres (ulica, nr posesji)

Niezgoda

5. Przynależność administracyjna

województwo - dolnośląskie

powiat - trzebnicki

gmina - Żmigród

6. Współrzędne geograficzne

N: 51° 31' 3"

E: 17° 2' 26"

7. Użytkowanie obecne

8. Stan zachowania

umiarkowany

URZĄD MIEJSKI
w Żmigrodzie
Plac Wojska Polskiego 2-3
55-140 Żmigród
tel./fax 71/385 30 57, tel./fax 71/385 30 50
e-mail: biuro@z.miejski.zmigrod.pl

Fragment archiwalnego planu z 1940 r.
przedstawiającego miejscowość Niezgoda.

**WOJEWÓDZKI URZĄD
OCHRONY ZABYTKÓW**
we Wrocławiu

**KARTA EWIDENCYJNA OBIEKTU NIERUCHOMEGO
NIEWPISANEGO DO REJESTRU ZABYTEKÓW**

3. Miejscowość

OSIEK

11.27

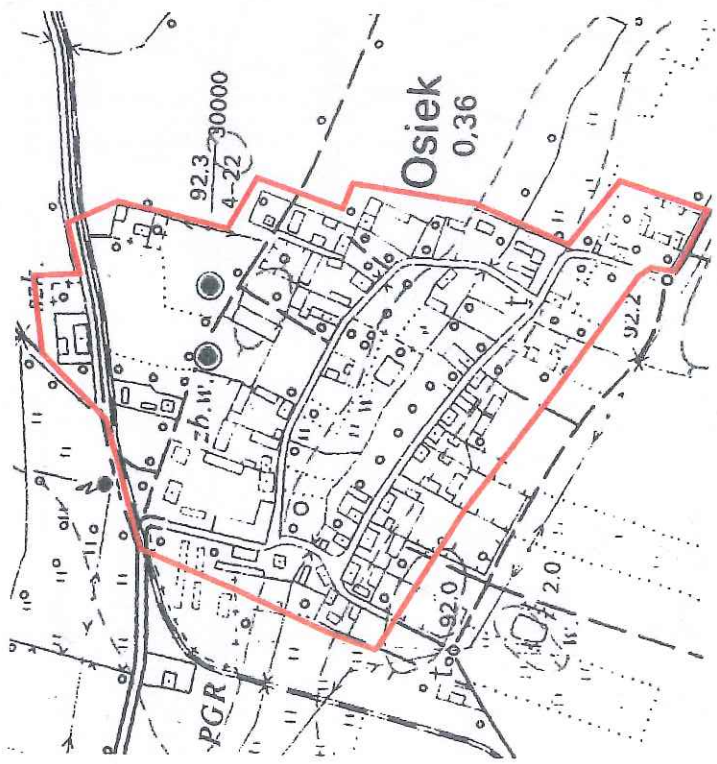
1. Nazwa

HISTORYCZNY UKŁAD RURALISTYCZNY WSI

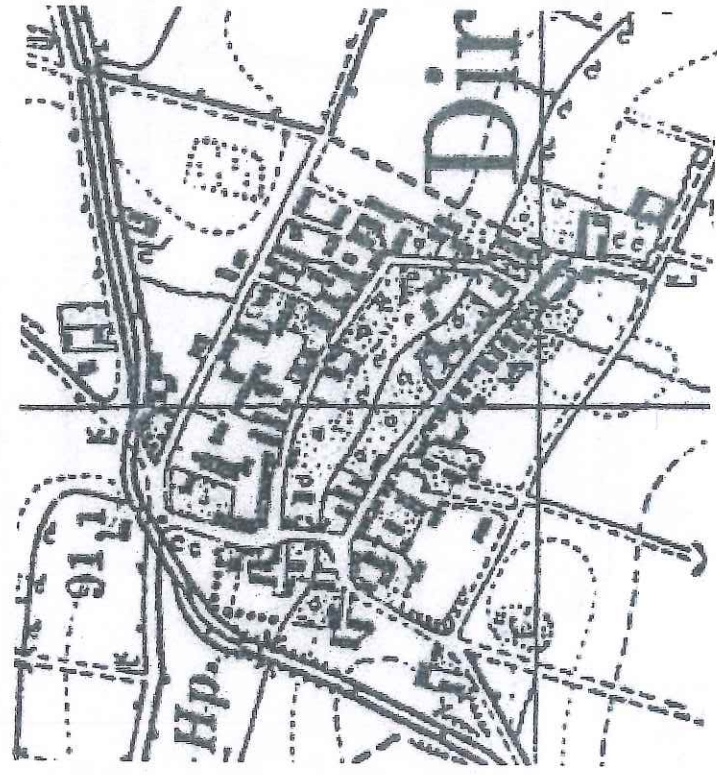
2. Czas powstania

XIII w.

9. Materiały graficzne



Skala 1:5000



Fragment archiwalnego planu z 1943 r.
przedstawiającego miejscowość Osiek.

4. Adres (ulica, nr posesji)

Osiek

5. Przynależność administracyjna

województwo - dolnośląskie

powiat - trzebnicki

gmina - Żmigród

6. Współrzędne geograficzne

N: 51° 27' 30"

E: 17° 0' 16"

7. Użytkowanie obecne

8. Stan zachowania

umiarkowany

URZĄD MIEJSKI
w Żmigrodzie
Plac Wojska Polskiego 2-3
55-140 Żmigród
tel. 71/385 30 57, tel./fax 71/385 30 50
e-mail: biuro@z.miejski.zmigrodz.pl

**WOJEWÓDZKI URZĄD
OCHRONY ZABYTEKÓW**
we Wrocławiu

**KARTA EWIDENCYJNA OBIEKTU NIERUCHOMEGO
NIEWPISANEGO DO REJESTRU ZABYTKÓW**

11.28

3. Miejscowość

OSIEK MAŁY

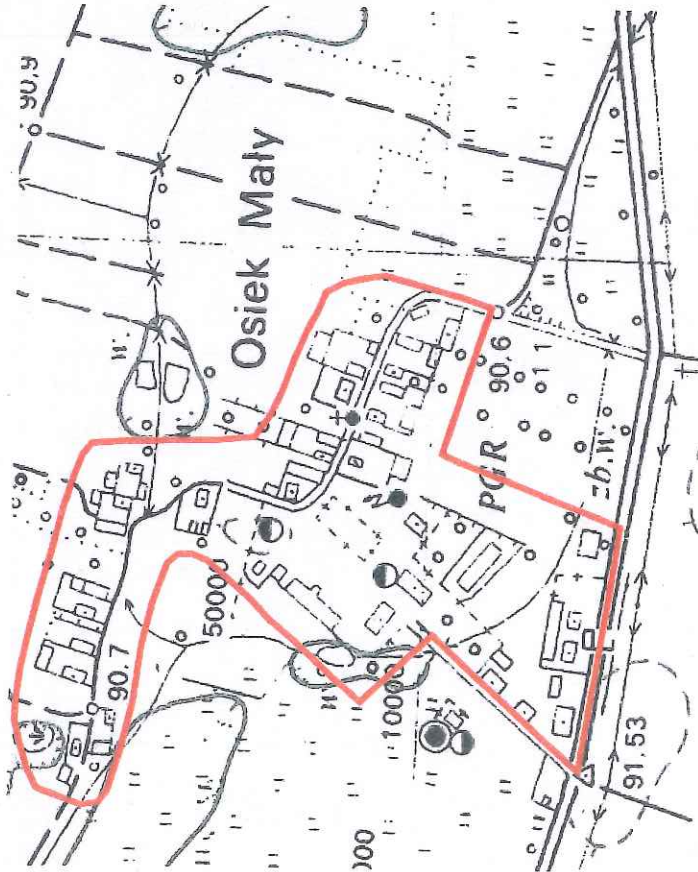
1. Nazwa

HISTORYCZNY UKŁAD RURALISTYCZNY WSI

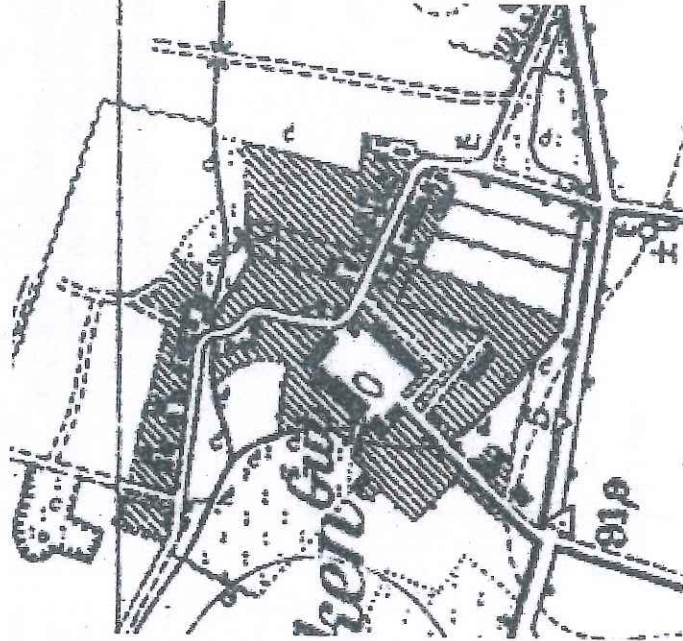
2. Czas powstania

XIII w.

9. Materiały graficzne



Skala 1:5000



Fragment archiwalnego planu z 1943 r.
przedstawiającego miejscowość Osiek Mały.

4. Adres (ulica, nr posesji)

Osiek Mały

5. Przynależność administracyjna

województwo - dolnośląskie

powiat - trzebnicki

gmina - Żmigród

6. Współrzędne geograficzne

N: 51° 27' 50"

E: 16° 58' 58"

7. Użytkowanie obecne

8. Stan zachowania

dostateczny

URZĄD MIEJSKI
w Żmigrodzie
Plac Wojska Polskiego 2-3
55-140 Żmigród
tel. 71/385 30 57, tel./fax 71/385 30 50
komunikator: 0 0 0 5 2 9 8 8 7 (6)

**WOJEWÓDZKI URZĄD
OCHRONY ZABYTKÓW**
we Wrocławiu

**KARTA EWIDENCYJNA OBIEKTU NIERUCHOMEGO 11.29
NIEWPISANEGO DO REJESTRU ZABYTKÓW**

3. Miejscowość

POWIDZKO

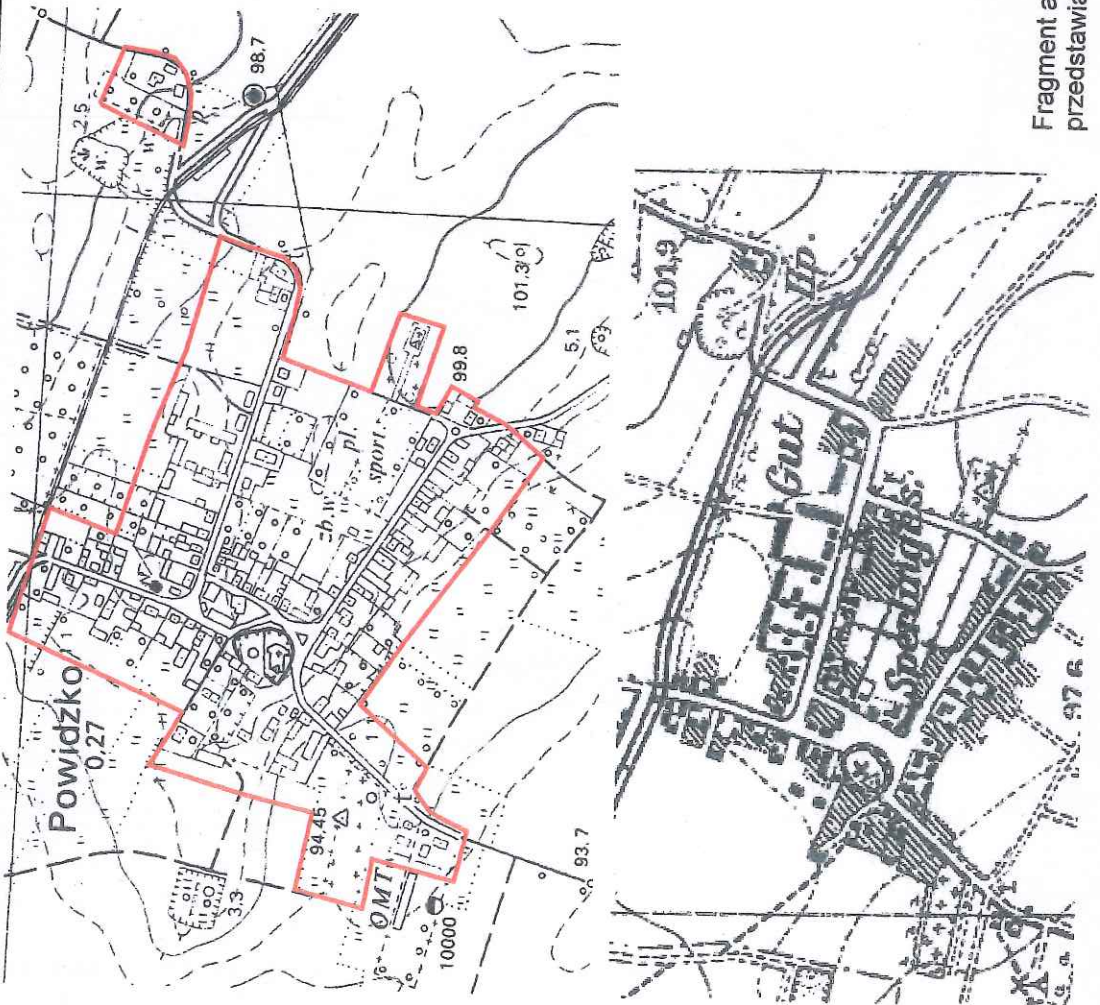
1. Nazwa

2. Czas powstania

XIII w.

HISTORYCZNY UKŁAD RURALISTYCZNY WSI

9. Materiały graficzne



Skala 1:5000

4. Adres (ulica, nr posesji)

Powidzko

5. Przynależność administracyjna

województwo - dolnośląskie

powiat - trzebnicki

gmina - Żmigród

6. Współrzędne geograficzne

N: 51° 26' 34"

E: 16° 57' 54"

7. Użytkowanie obecne

8. Stan zachowania

dostateczny

Fragment archiwalnego planu z 1943 r.
przedstawiającego miejscowość Powidzko.

URZĄD MIEJSKI
w Żmigrodzie
Plac Wojska Polskiego 2-3
55-140 Żmigród
✉ 71/385 30 57, tel./fax 71/385 30 50
☎ 71/385 29 87 (6)

**WOJEWÓDZKI URZĄD
OCHRONY ZABYTKÓW**
we Wrocławiu

KARTA EWIDENCYJNA OBIEKTU NIERUCHOMEGO NIEWPISANEGO DO REJESTRU ZABYTEKÓW

3. Miejscowość

PRZYWSIE

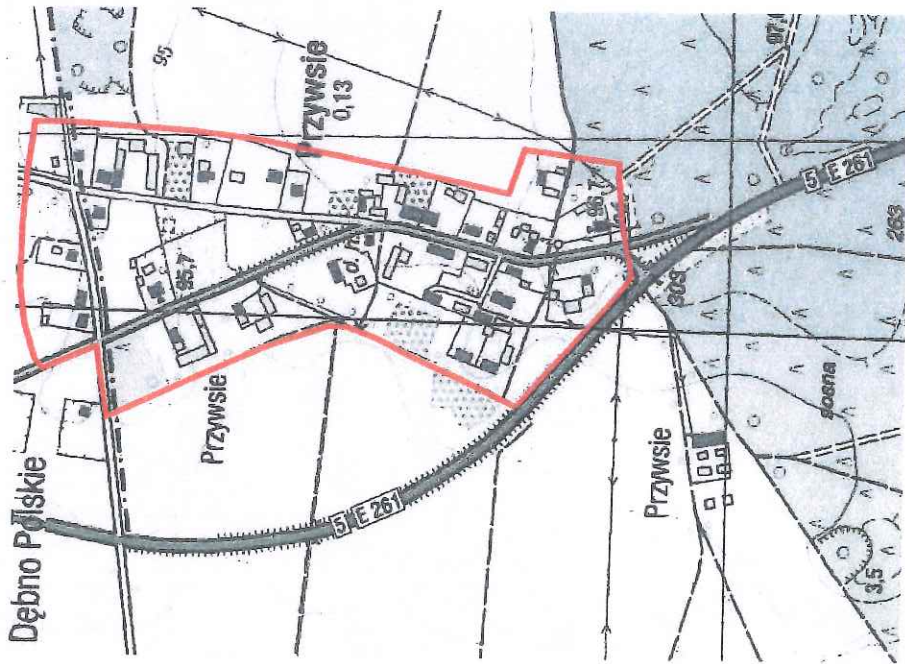
1. Nazwa

HISTORYCZNY UKŁAD RURALISTYCZNY WSI

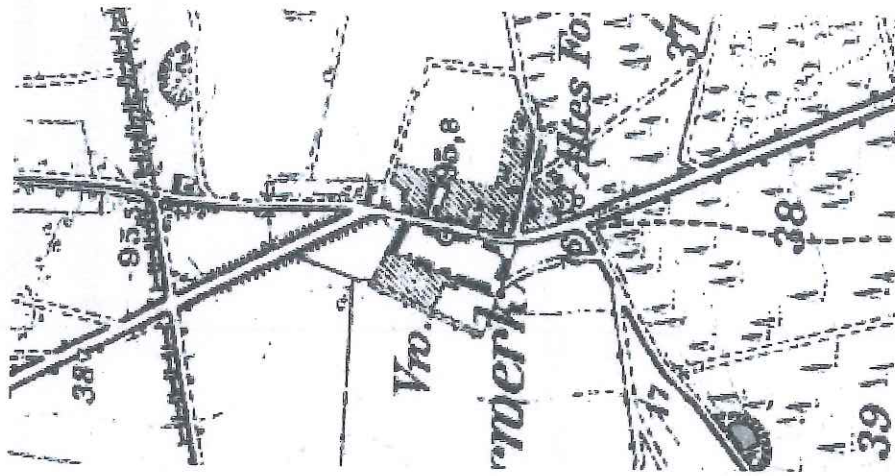
2. Czas powstania

XIII w.

9. Materiały graficzne



Skala 1:5000



Fragment archiwalnego planu z 1911 r.
przedstawiającego miejscowość
Przywsie.

4. Adres (ulica, nr posesji)

Przywsie

5. Przynależność administracyjna

województwo - dolnośląskie

powiat - trzebnicki

gmina - Żmigród

6. Współrzędne geograficzne

N: 51° 34' 34"

E: 16° 52' 35"

7. Użytkowanie obecne

8. Stan zachowania

umiarkowany

URZĄD MIEJSKI
w Żmigrodzie
Plac Wojska Polskiego 2-3
55-140 Żmigród
tel./fax 71/385 30 50
e-mail: biuro@z.migrodz.pl

**WOJEWÓDZKI URZĄD
OCHRONY ZABYTEKÓW**
we Wrocławiu

**KARTA EWIDENCYJNA OBIEKTU NIERUCHOMEGO 11-32
 NIEWPISANEGO DO REJESTRU ZABYTEKÓW**

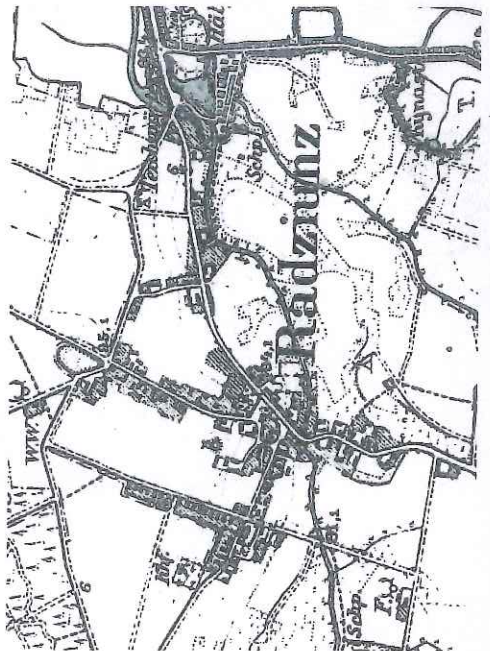
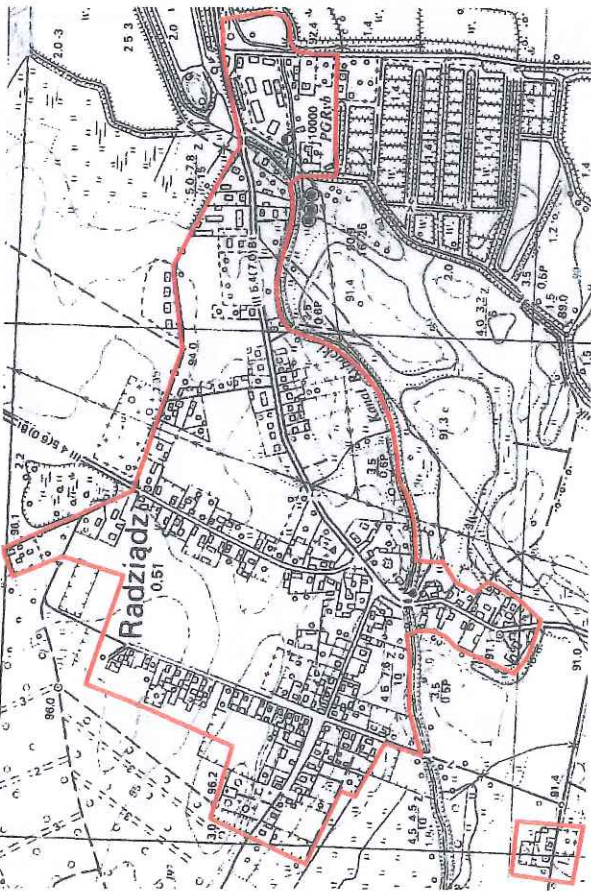
1. Nazwa

HISTORYCZNY UKŁAD RURALISTYCZNY WSI

2. Czas powstania

XIII w.

9. Materiały graficzne



Skala 1:10000

Fragment archiwalnego planu z 1911 r.
 przedstawiającego miejscowość Radziądz.

**WOJEWÓDZKI URZĄD
 OCHRONY ZABYTEKÓW**
 we Wrocławiu

3. Miejscowość

RADZIĄDZ

4. Adres (ulica, nr posesji)

Radziądz

5. Przynależność administracyjna

województwo - dolnośląskie

powiat - trzebnicki

gmina - Żmigród

6. Współrzędne geograficzne

N: 51° 30' 39"

E: 16° 57' 57"

7. Użytkowanie obecne

8. Stan zachowania

umiarkowany

URZĄD MIEJSKI
w Żmigrodzie
 Plac Wojska Polskiego 2-3
 55-140 Żmigród
 tel. 71/385 30 57, tel./fax 71/385 30 50
 e-mail: urzadz@zmigrodz.pl

KARTA EWIDENCYJNA OBIEKTU NIERUCHOMEGO NIEWPISANEGO DO REJESTRU ZABYTKÓW

3. Miejscowość

1. Nazwa

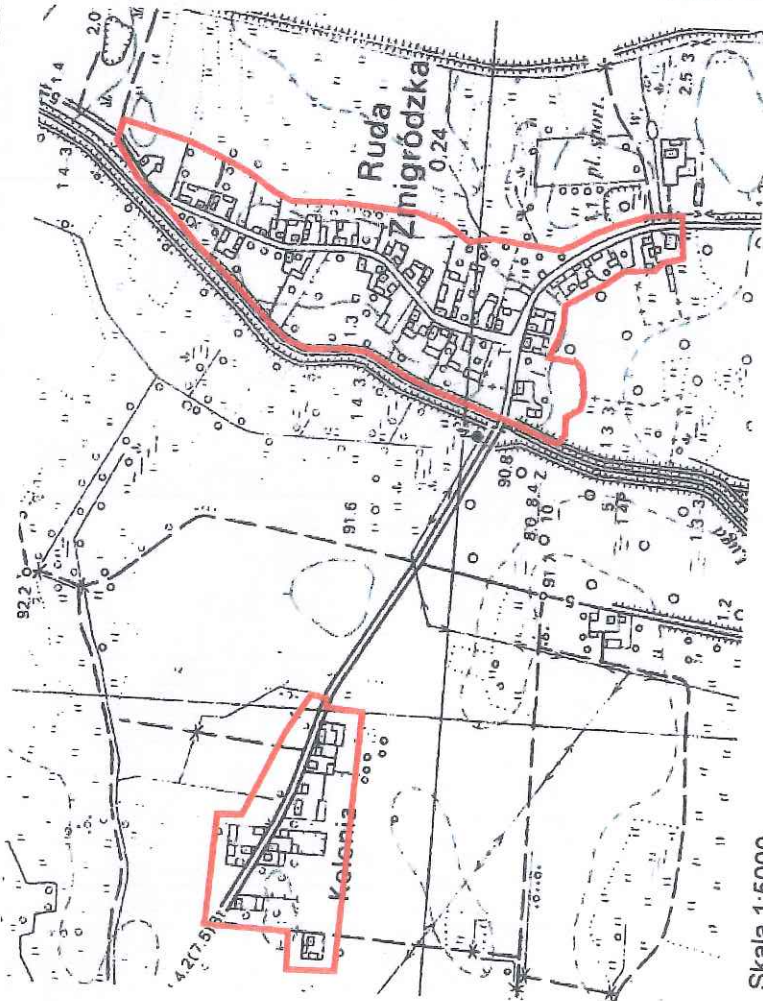
**RUDA
ŻMIGRODZKA**

HISTORYCZNY UKŁAD RURALISTYCZNY WSI

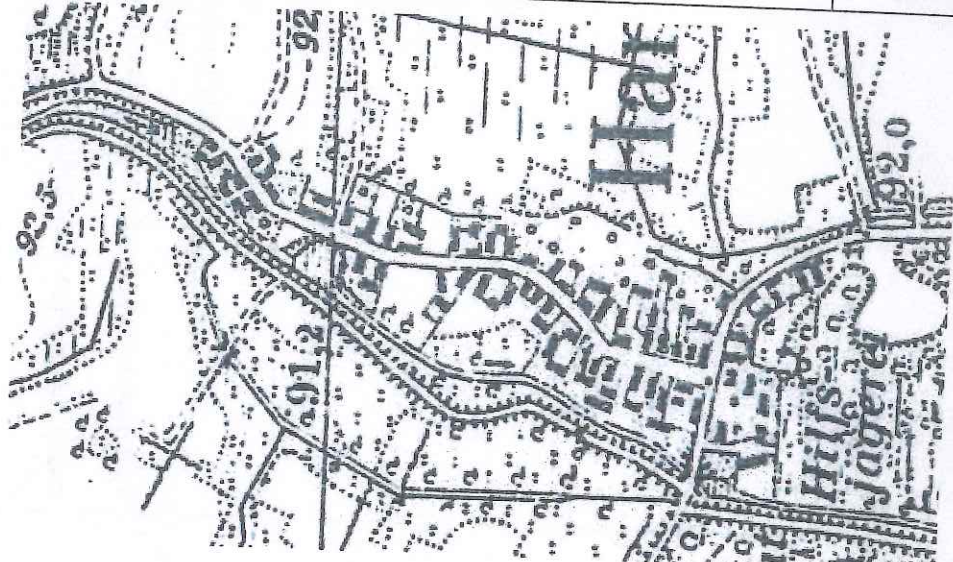
2. Czas powstania

XIII w.

9. Materiały graficzne



Skala 1:5000



Fragment archiwalnego planu z 1940 r.
przedstawiającego miejscowość Ruda
Żmigrodzka.

4. Adres (ulica, nr posesji)

Ruda Żmigrodzka

5. Przynależność administracyjna

województwo - dolnośląskie

powiat - trzebnicki

gmina - Żmigród

6. Współrzędne geograficzne

N: 51° 29' 29"

E: 17° 1' 31"

7. Użytkowanie obecne

8. Stan zachowania

dostateczny

URZĄD MIEJSKI
w Żmigrodzie
Plac Wojska Polskiego 2-3
55-140 Żmigród
tel. 71/385 30 57, tel./fax 71/385 30 50
identyfikator: 0 0 0 5 2 9 8 8 7 (6)

**WOJEWÓDZKI URZĄD
OCHRONY ZABYTKÓW**
we Wrocławiu

KARTA EWIDENCYJNA DZIEKI NIEMUCHOMEGO NIEWIPISANEGO DO REJESTRU ZABYTEKÓW

11.34

3. Miejscowość

SANIE

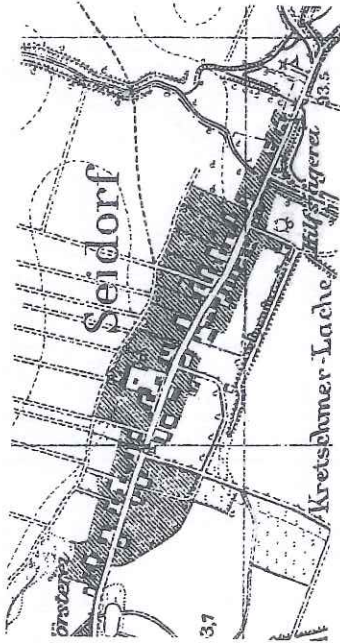
1. Nazwa

HISTORYCZNY UKŁAD RURALISTYCZNY

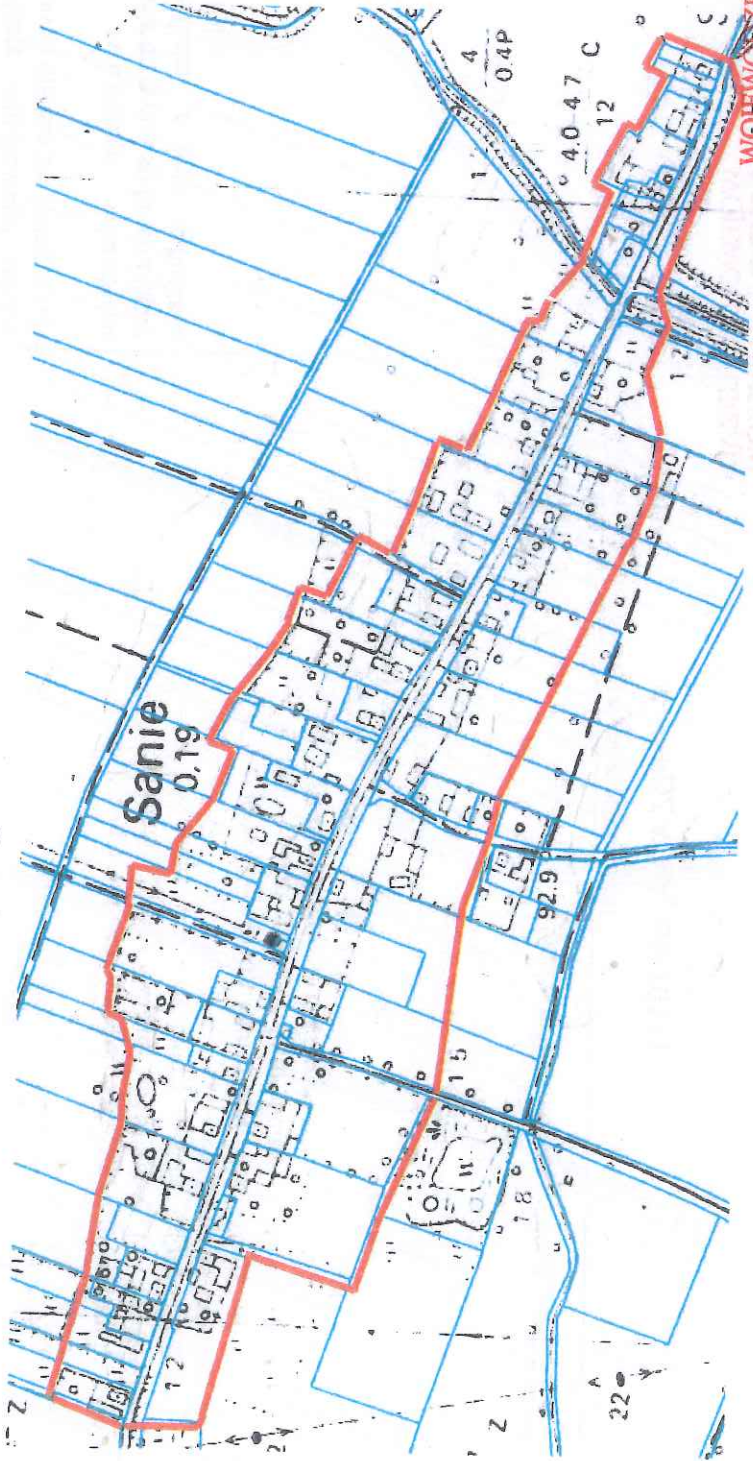
2. Czas powstania

XIII w.

9. Materiały graficzne



Fragment archiwalnego planu z 1942 r. przedstawiającego miejscowość Sanie.



WOJEWÓDZKI URZĄD
OCHRONY ZABYTEKÓW
we Wrocławiu

4. Adres (ulica, nr posesji)

Sanie

5. Przynależność administracyjna

województwo - dolnośląskie

powiat - trzebnicki

gmina - Żmigród

6. Współrzędne geograficzne

N: 51°25'53.39"

E: 16°56'10.32"

7. Użytkowanie obecne

8. Stan zachowania

dobry

URZĄD MIEJSKI
w Żmigrodzie
Plac Wojska Polskiego 2-3
55-140 Żmigród
tel./fax 71/385 30 57, tel./fax 71/385 30 50
e-mail: urzad@zmigrodzko.pl

KARTA EWIDENCYJNA OBIEKTU NIEMUCHOMEGO 11.35
NIWPISANEGO DO REJESTRU ZABYTKÓW

3. Miejscowość

WĘGLEWO

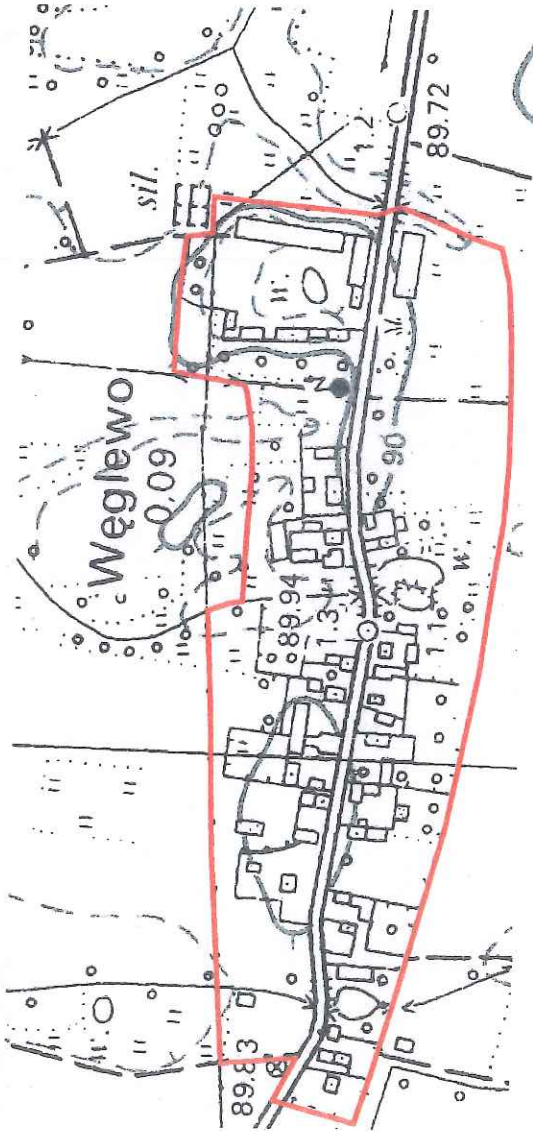
1. Nazwa

HISTORYCZNY UKŁAD RURALISTYCZNY WSI

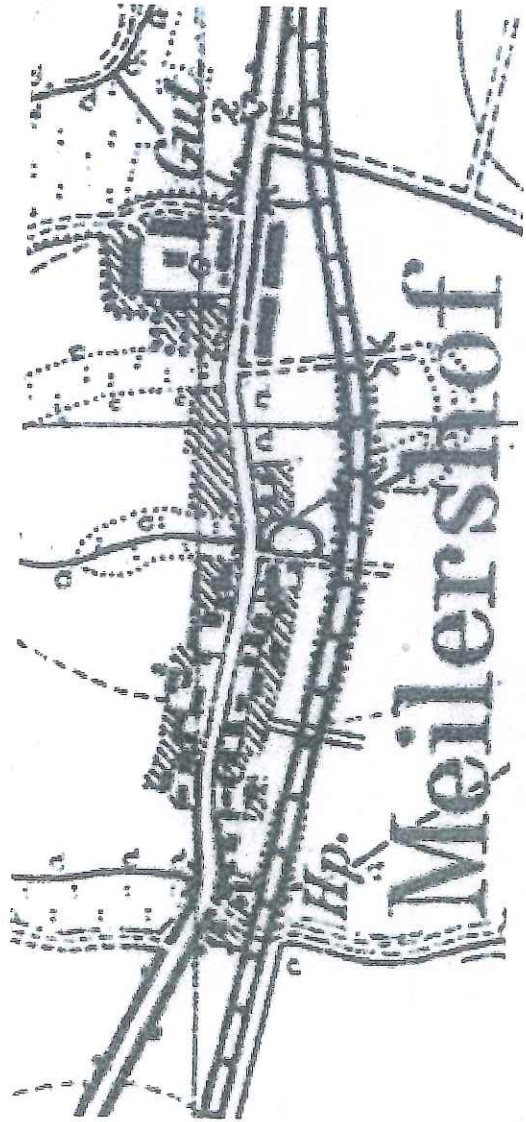
2. Czas powstania

XIII w.

9. Materiały graficzne



Skala 1:2000



Fragment archiwalnego planu z 1943 r. przedstawiającego miejscowość Węglewo.

4. Adres (ulica, nr posesji)

Węglewo

5. Przynależność administracyjna

województwo - dolnośląskie

powiat - trzebnicki

gmina - Żmigród

6. Współrzędne geograficzne

N: 51° 27' 55"

E: 16° 52' 20"

7. Użytkowanie obecne

8. Stan zachowania

dostateczny

URZĄD MIEJSKI
 w Żmigrodzie
 Plac Wojska Polskiego 2-3
 55-140 Żmigród
 tel./fax 71/385 30 57, 71/385 30 50
 e-mail: 000529887 (6)

**WOJEWÓDZKI URZĄD
 OCHRONY ZABYTKÓW**
 we Wrocławiu

KARTA EWIDENCYJNA OBIEKTU NIERUCHOMEGO NIEWPISANEGO DO REJESTRU ZABYTKÓW

11.36

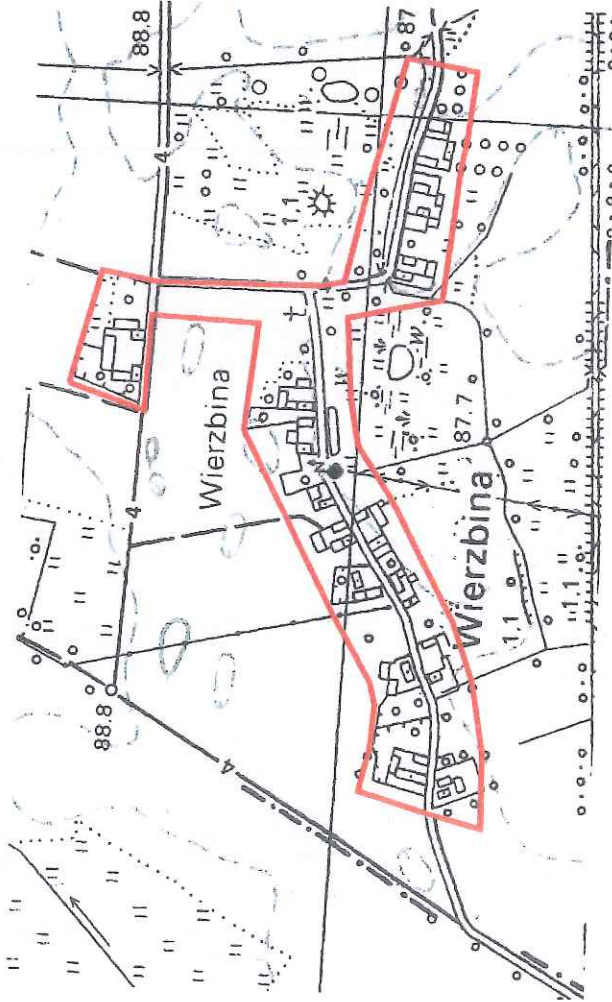
1. Nazwa

HISTORYCZNY UKŁAD RURALISTYCZNY WSI

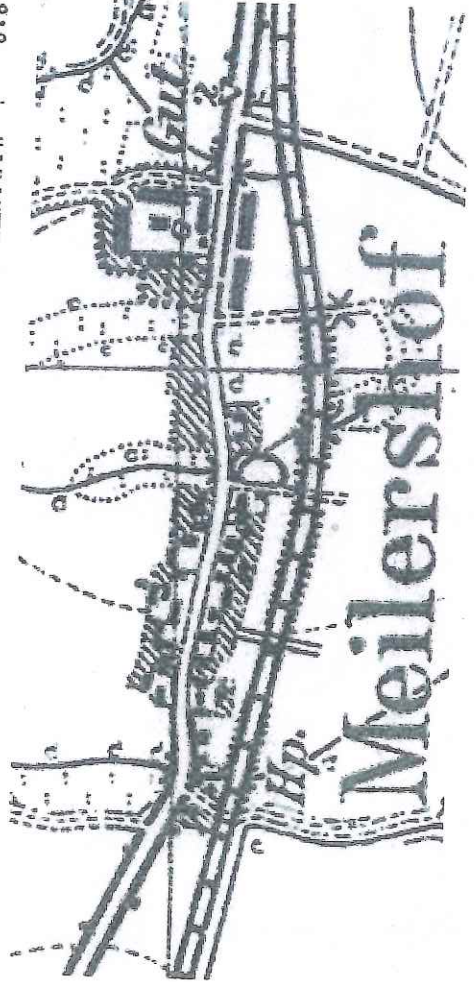
2. Czas powstania

XIII w.

9. Materiały graficzne



Skala 1:5000



Fragment archiwalnego planu z 1943 r.
przedstawiającego miejscowość Wierzbina.

WOJEWODZKI URZĄD
OCHRONY ZABYTKÓW
we Wrocławiu

3. Miejscowość

WIERZBINA

4. Adres (ulica, nr posesji)

Wierzbina

5. Przynależność administracyjna

województwo - dolnośląskie

powiat - trzebnicki

gmina - Żmigród

6. Współrzędne geograficzne

N: 51° 28' 20"

E: 16° 45' 52"

7. Użytkowanie obecne

8. Stan zachowania

mierny

URZĄD MIEJSKI
w Żmigrodzie
Plac Wojska Polskiego 2-3
55-140 Żmigród
tel./fax 71/385 30 50
e-mail: 000529887@poczta.onet.pl

**KARTA EWIDENCYJNA OBIEKTU NIEMUCHOMEGO
NIEWPISANEGO DO REJESTRU ZABYTKÓW**

3. Miejscowość

ŻMIGRÓDEK

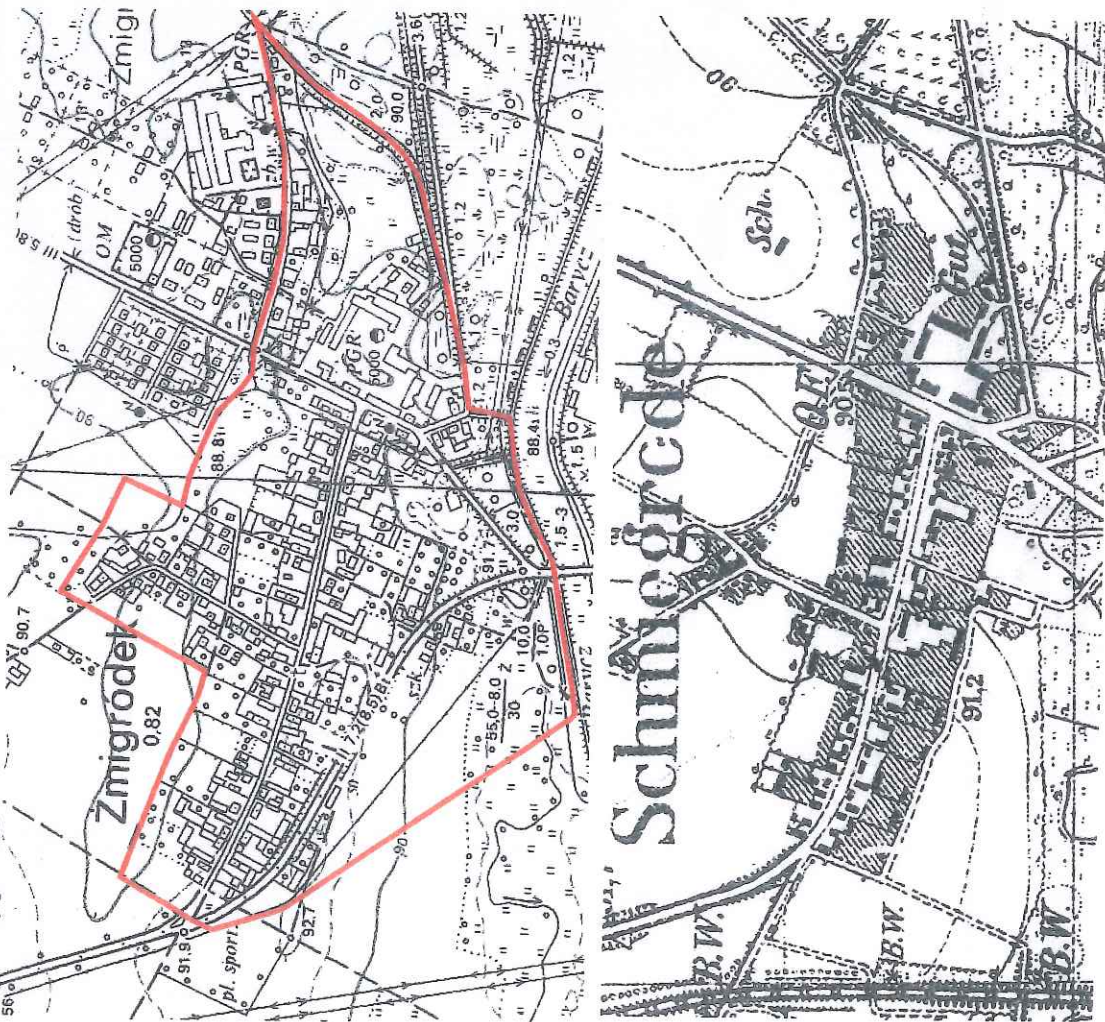
1. Nazwa

HISTORYCZNY UKŁAD RURALISTYCZNY WSI

2. Czas powstania

XIII w.

9. Materiały graficzne



Skala 1:10000

4. Adres (ulica, nr posesji)

Żmigród

5. Przynależność administracyjna

województwo - dolnośląskie

powiat - trzebnicki

gmina - Żmigród

6. Współrzędne geograficzne

N: 51° 29' 13"

E: 16° 54' 44"

7. Użytkowanie obecne

8. Stan zachowania

dostateczny

Fragment archiwalnego planu z 1940 r.
przedstawiającego miejscowość
Żmigród.

URZĄD MIEJSKI
w Żmigrodzie
Plac Wojska Polskiego 2-3
55-140 Żmigród
tel./fax 71/385 30 50
telefaksimilarny: 0 0 5 2 9 8 8 7 (6)

**WOJEWÓDZKI URZĄD
OCHRONY ZABYTKÓW**
we Wrocławiu

KARTA EWIDENCYJNA OBIEKTU NIERUCHOMEGO NIEWPISANEGO DO REJESTRU ZABYTKÓW

II. 38

3. Miejscowość

ŻMIGRÓD

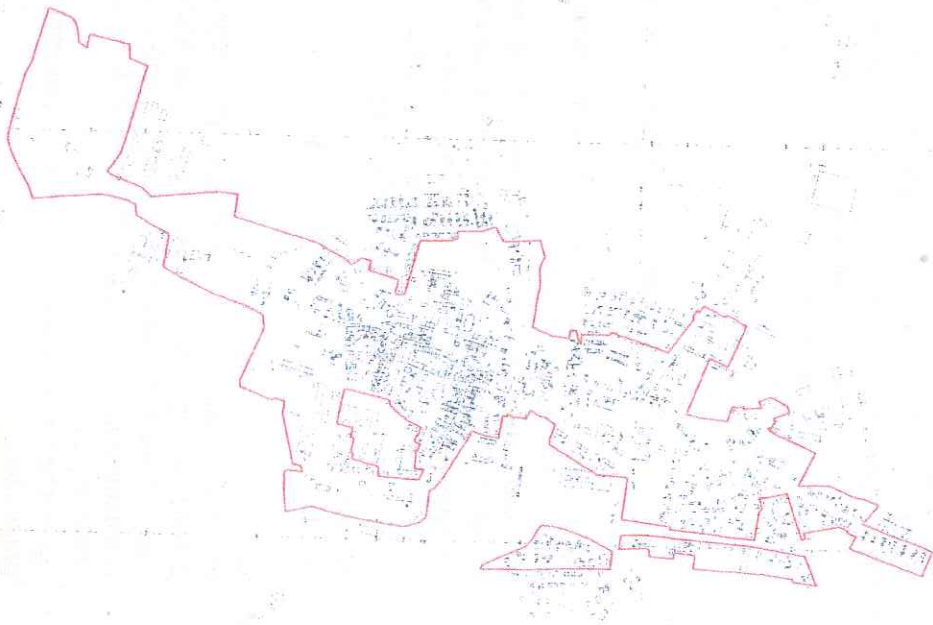
1. Nazwa

HISTORYCZNY UKŁAD URBANISTYCZNY MIASTA WRAZ Z PRZEDMIEŚCIAMI

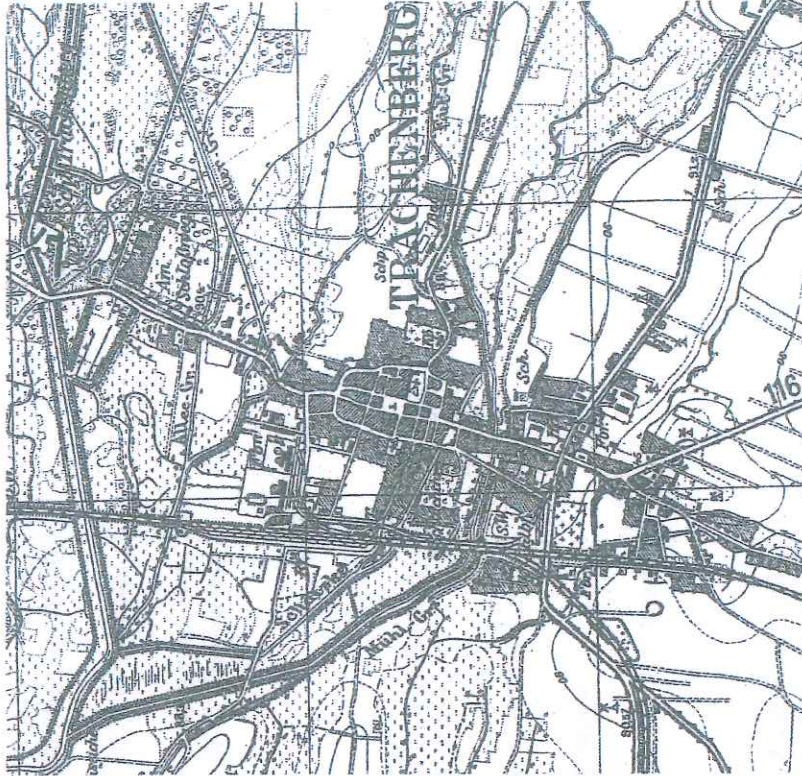
2. Czas powstania

lokacja miasta k. XIII (?), XVI, 2 poł.
XVIII, 1 i 2 poł. XIX, XX w.

9. Materiały graficzne



skala 1 : 10 000



skala 1 : 25 000

4. Adres (ulica, nr posesji)

Żmigród

5. Przynależność administracyjna

województwo - dolnośląskie

powiat - trzebnicki

gmina - Żmigród

6. Współrzędne geograficzne

N: 51° 28' 13"

E: 16° 54' 18"

7. Użytkowanie obecne

8. Stan zachowania

dostateczny