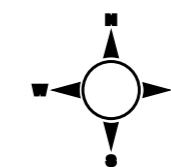




**MIEJSCOWY PLAN ZAGOSPODAROWANIA PRZESTRZENNEGO  
DLA KOMPLEKSU PRZEMYSŁOWEGO "KORZEŃSKO I"**

Skala: 1 : 2 000



0 50 100 150 200 m

ZAŁĄCZNIK NR 1  
DO UCHWAŁY NR .....  
RADY GMINY ŻMIGRÓD  
Z DNIA .....

OPUBLIKOWANO  
W DZIENNIKU URZĘDOWYM  
WOJEWÓDZTWA DOLNOŚLĄSKIEGO  
Z DNIA ..... POZ. ....

**OZNACZENIA**

**OZNACZENIA GRAFICZNE BĘDĄCE USTALENIAMI PLANU**

- GRANICA OBSZARU OBJĘTEGO PLANEM
- LINIE ROZGRANICZAJĄCE  
TERENY O RÓŻNYM PRZEZNACZENIU  
LUB RÓŻNYCH ZASADACH ZAGOSPODAROWANIA
- NIEPRZEKACZALNE LINIE ZABUDOWY
- ZIELEŃ O CHARAKTERZE IZOLACYJNYM I KRAJOBRAZOWYM
- GRANICA STREFY OCHRONY KONSERWATORSKIEJ OW  
DLA OCHRONY ZABYTKÓW ARCHEOLOGICZNYCH
- GRANICA STREFY OCHRONNEJ  
NAPOWIETRZNEJ LINII ELEKTROENERGETYCZNEJ 110KV
- 10,0  
WYBRANE ODLEGŁOŚCI  
ELEMENTÓW ZAGOSPODAROWANIA  
PODANE W METRACH

**SYMBOLE PRZEZNACZENIA TERENÓW**

- P-U** TEREN PRODUKCJI LUB USŁUG
- KDD** TEREN DROGI DOJAZDOWEJ

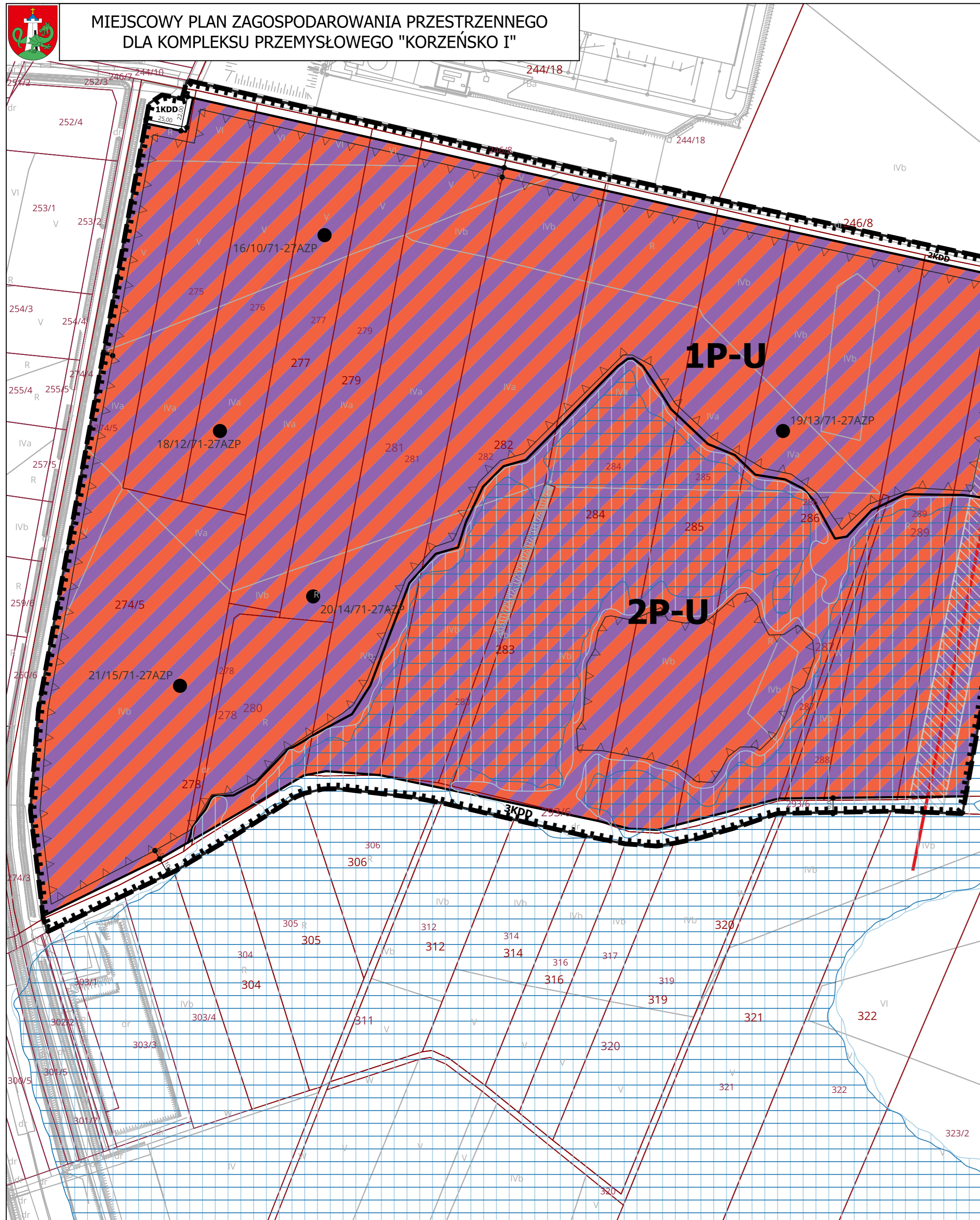
**OZNACZENIA GRAFICZNE  
O CHARAKTERZE INFORMACYJNYM  
USTANOWIONE NA PODSTAWIE PRZEPISÓW ODREBNYCH**

- ORIENTACYJNE POŁOŻENIE  
STANOWISK ARCHEOLOGICZNYCH
- OBSZAR SZCZEGÓLNEGO ZAGROŻENIA POWODZIĄ  
NA KTÓRYM PRAWDOPODOBIEŃSTWO  
WYSTĄPIENIA POWODZI JEST ŚRĘDNI I WYNOŚY 1%
- NA KTÓRYM PRAWDOPODOBIEŃSTWO  
WYSTĄPIENIA POWODZI JEST WYSOKIE I WYNOŚY 10%
- GRANICA OBSZARU NATURA 2000 OSTOJA NAD BARYCZĄ
- GRANICA PARKU KRAJOBRAZOWEGO DOLINA BARYCZY

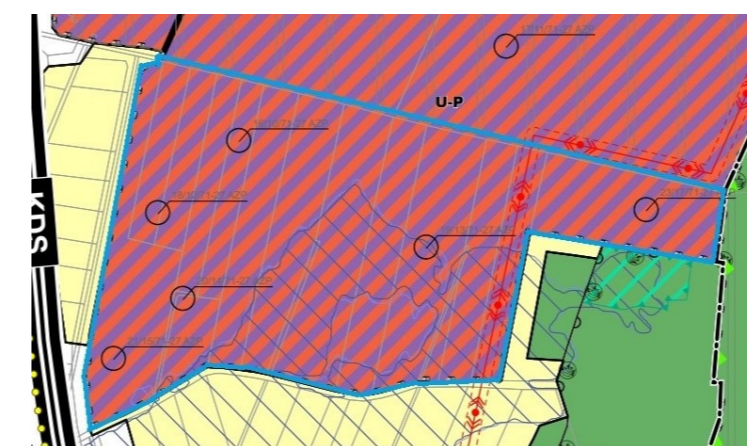
**OZNACZENIA GRAFICZNE  
O CHARAKTERZE INFORMACYJNYM**

- LINIA ELEKTROENERGETYCZNA 110 KV
- GRANICE DZIAŁEK EWIDENCYJNYCH
- 387 NUMERY DZIAŁEK EWIDENCYJNYCH

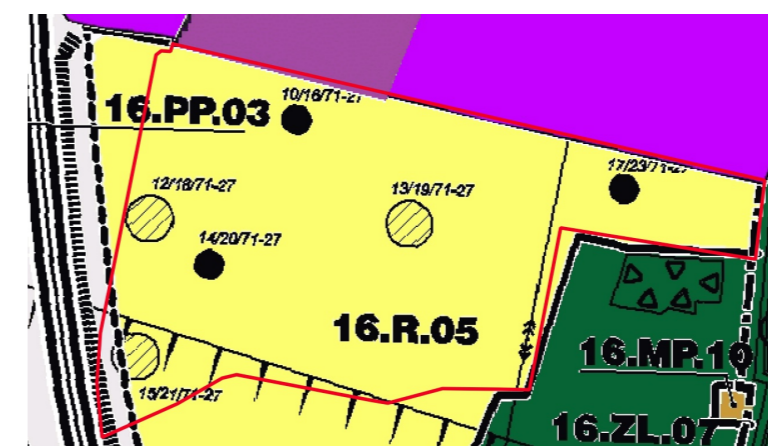
OPRACOWANIE SPORZĄDZONO W UKŁADZIE  
WSPÓRZĘDNYCH PL-1992,  
NA MAPIE ZASADNICZEJ W POSTACI WEKTOROWEJ,  
DO KTÓREJ ODNOŚY SIĘ:  
LICENCJA NR GKK.6642.910.2024\_0220\_P  
WYDANA PRZEZ STAROSTĘ TRZEBNICKIEGO  
W DNIU 28 MARCA 2024 ROKU  
LICENCJA OKREŚLA ZAKRES UPRAWNIENI LICENCJOBIORCY  
DO WYKORZYSTANIA MATERIAŁÓW  
Z PAŃSTWOWEGO ZASOBU GEODEZYJNEGO I KARTOGRAFICZNEGO.



WYRYS Z PROJEKTU STUDIUM UWARUNKOWAŃ I KIERUNKÓW  
ZAGOSPODAROWANIA PRZESTRZENNEGO GMINY ŻMIGRÓD



WYRYS ZE STUDIUM UWARUNKOWAŃ I KIERUNKÓW  
ZAGOSPODAROWANIA PRZESTRZENNEGO GMINY ŻMIGRÓD



**LEGENDA**

<p><b>SYMBOLY INFORMACYJNE</b></p> <ul style="list-style-type: none"> <li> Stanowiska archeologiczne</li> <li> Obszar szczególnego zagrożenia powodzią</li> <li> Obszar szczególnego zagrożenia powodzią</li> <li> Granica obszaru Natura 2000</li> <li> Granica parku krajobrazowego</li> <li> Linia elektroenergetyczna 110 kV</li> <li> Granice działek ewidencyjnych</li> <li> Numery działek ewidencyjnych</li> </ul>	<p><b>SYMBOLY PRZEZNACZENIA TERENÓW</b></p> <ul style="list-style-type: none"> <li> Teren produkcji lub usług (P-U)</li> <li> Teren drogi dojazdowej (KDD)</li> </ul>	<p><b>SYMBOLY OZNACZENIA GRANIC</b></p> <ul style="list-style-type: none"> <li> Granica obszaru objętego planem</li> <li> Linie rozgraniczające tereny o różnym przeznaczeniu</li> <li> Nieprzekraczalne linie zabudowy</li> <li> Granica strefy ochrony konserwatorskiej</li> <li> Granica strefy ochronnej linii elektroenergetycznej</li> <li> Linia elektroenergetyczna 110 kV</li> <li> Granice działek ewidencyjnych</li> </ul>
--	---	---

TYTUŁ OPRACOWANIA:	MIEJSCOWY PLAN ZAGOSPODAROWANIA PRZESTRZENNEGO DLA KOMPLEKSU PRZEMYSŁOWEGO "KORZEŃSKO I"	
SPORZĄDZIŁ:	BURMISTRZ GMINY ŻMIGRÓD PLAC WOJSKA POLSKIEGO 2-3 55-140 ŻMIGRÓD	
OPRACOWANIE:	KANON Sp. z o.o. UL. NADARZYŃSKA 54, 05-805 OTRĘBUSY	
ZESPÓŁ AUTORSKI:	MGR INŻ. ARCH. GRZEGORZ CHOJNACKI - GŁÓWNY PROJEKTANT MGR INŻ. PAULINA STARCZEWSKA - KOORDYNATOR PROJEKTU MGR ADAM OLEWNICZAK	
DATA:	MAJ 2024	SKALA: 1 : 2 000
RYSunek:	ZAŁĄCZNIK NR 1 DO UCHWAŁY NR ..... RADY GMINY ŻMIGRÓD Z DNIA .....	