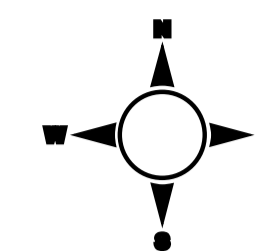


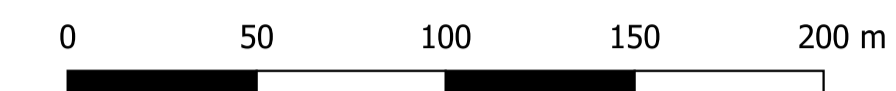
MIEJSCOWY PLAN ZAGOSPODAROWANIA PRZESTRZENNEGO
DLA KOMPLEKSU PRZEMYSŁOWEGO "KORZEŃSKO II"

ZALĄCZNIK NR 1
DO UCHWAŁY NR
RADY GMINY ŻMIGRÓD
Z DNIA POZ.

OPUBLIKOWANO
W DZIENNIKU URZĘDOWYM
WOJEWÓDZTWA DOLNOŚLĄSKIEGO
Z DNIA POZ.



Skala: 1 : 2 000



OZNACZENIA

OZNACZENIA GRAFICZNE BĘDĄCE USTALENIAMI PLANU

- GRANICA OBSZARU OBJĘTEGO PLANEM
- LINIE ROZGRANICZAJĄCE TERENY O RÓŻNYM PRZEZNACZENIU LUB RÓŻNYCH ZASADACH ZAGOSPODAROWANIA
- NIEPRZEKRACZALNE LINIE ZABUDOWY
- GRANICA STREFY OCHRONY KONSERWATORSKIEJ OW DLA OCHRONY ZABYTKÓW ARCHEOLOGICZNYCH
- WYBRANE ODLEGŁOŚCI ELEMENTÓW ZAGOSPODAROWANIA PODANE W METRACH

SYMBOLY PRZEZNACZENIA TERENÓW

- P-U** TEREN PRODUKCJI LUB USŁUG
- KDR** TEREN DROGI GŁÓWNEJ RUCHU PRZYSPIESZONEGO

OZNACZENIA GRAFICZNE O CHARAKTERZE INFORMACYJNYM USTANOWIONE NA PODSTAWIE PRZEPISÓW ODREBNYCH

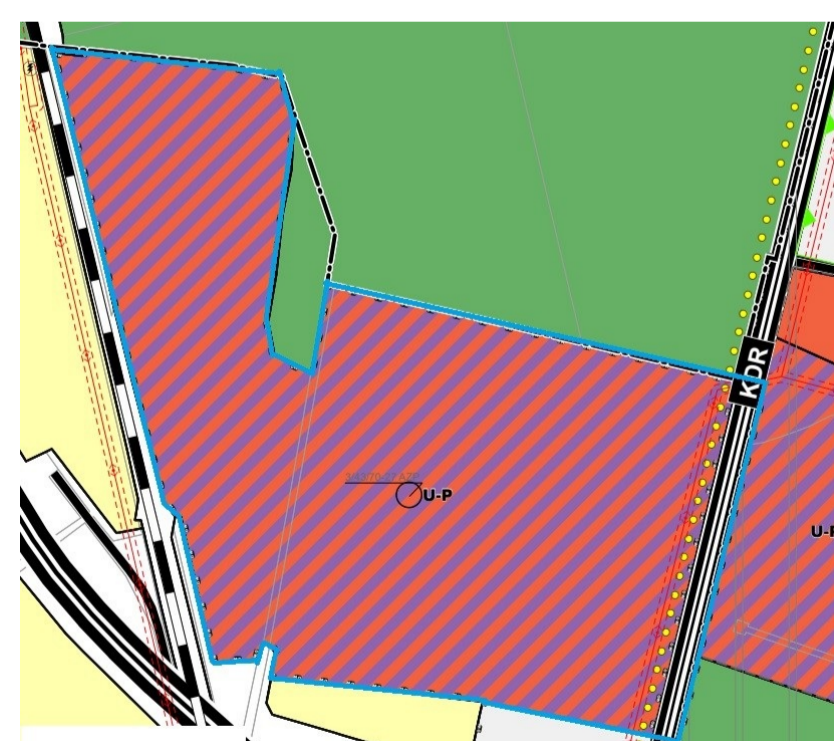
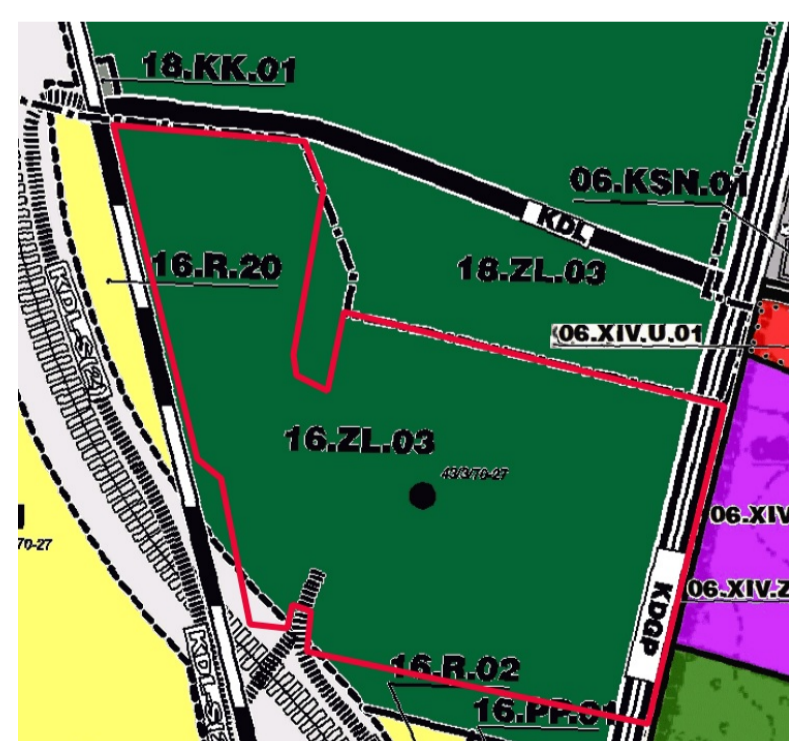
- ORIENTACYJNE POŁOŻENIE STANOWISK ARCHEOLOGICZNYCH
- GRANICA STREFY OGRANICZEŃ W ZAINWESTOWANIU OD OBSZARU KOLEJOWEGO

OZNACZENIA GRAFICZNE O CHARAKTERZE INFORMACYJNYM

- LINIA ELEKTROENERGETYCZNA ŚRĘDNEJ NAPIĘCIA
- GRANICE DZIAŁEK EWIDENCYJNYCH
- 387** NUMERY DZIAŁEK EWIDENCYJNYCH

WYRYS ZE STUDIUM UWARUNKOŃ I KIERUNKÓW ZAGOSPODAROWANIA PRZESTRZENNEGO GMINY ŻMIGRÓD

WYRYS Z PROJEKTU STUDIUM UWARUNKOŃ I KIERUNKÓW ZAGOSPODAROWANIA PRZESTRZENNEGO GMINY ŻMIGRÓD



SYMBOLY PRZEZNACZENIA TERENÓW		OZNACZENIA GRAFICZNE BĘDĄCE USTALENIAMI PLANU	
	TEREN PRODUKCJI LUB USŁUG		GRANICA OBSZARU OBJĘTEGO PLANEM
	TEREN DROGI GŁÓWNEJ RUCHU PRZYSPIESZONEGO		LINIE ROZGRANICZAJĄCE TERENY O RÓŻNYM PRZEZNACZENIU LUB RÓŻNYCH ZASADACH ZAGOSPODAROWANIA
	ORIENTACYJNE POŁOŻENIE STANOWISK ARCHEOLOGICZNYCH		NIEPRZEKRACZALNE LINIE ZABUDOWY
	GRANICA STREFY OGRANICZEŃ W ZAINWESTOWANIU OD OBSZARU KOLEJOWEGO		GRANICA STREFY OCHRONY KONSERWATORSKIEJ OW DLA OCHRONY ZABYTKÓW ARCHEOLOGICZNYCH
	LINIA ELEKTROENERGETYCZNA ŚRĘDNEJ NAPIĘCIA		WYBRANE ODLEGŁOŚCI ELEMENTÓW ZAGOSPODAROWANIA PODANE W METRACH
	GRANICE DZIAŁEK EWIDENCYJNYCH		
387	NUMERY DZIAŁEK EWIDENCYJNYCH		

OPRACOWANIE SPORZĄDZONE W UKŁADZIE WSPÓŁRZĘDNYCH PL-1992, NA MAPIE ZASADNICZEJ W POSTACI WEKTOROWEJ, DO KTORÉJ ODNOSI SIĘ: LICENCJA NR GKK.6642.910.2024.0220_P WYDANA PRZEZ STARSZTĘ TRZEBNICKIEGO W DNIU 28 MARCA 2024 ROKU LICENCJA OKREŚLA ZAKRES UPRAWNIEN LICENCJOBIORCY DO WYKORZYSTANIA MATERIAŁÓW Z PAŃSTWOWEGO ZASOBU GEODEZYJNEGO I KARTOGRAFICZNEGO.

TYTUŁ OPRACOWANIA:	MIEJSCOWY PLAN ZAGOSPODAROWANIA PRZESTRZENNEGO DLA KOMPLEKSU PRZEMYSŁOWEGO "KORZEŃSKO II"
SPORZĄDZIŁ:	BURMISTRZ GMINY ŻMIGRÓD PŁAC WOJSCKA POLSKIEGO 2-3 55-140 ŻMIGRÓD
OPRACOWANIE:	KANON Sp. z o.o. UL. NADARZYŃSKA 54, 05-805 OTRĘBUSY
ZESPÓŁ AUTORSKI:	MGR INŻ. ARCH. GRZEGORZ CHOJNACKI - GŁÓWNY PROJEKTANT MGR INŻ. PAULINA STARCZEWSKA - KOORDYNATOR PROJEKTU MGR ADAM OLEWNICZAK
DATA:	MAJ 2024

SKALA: 1 : 2 000