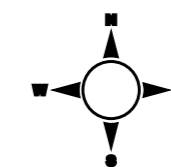


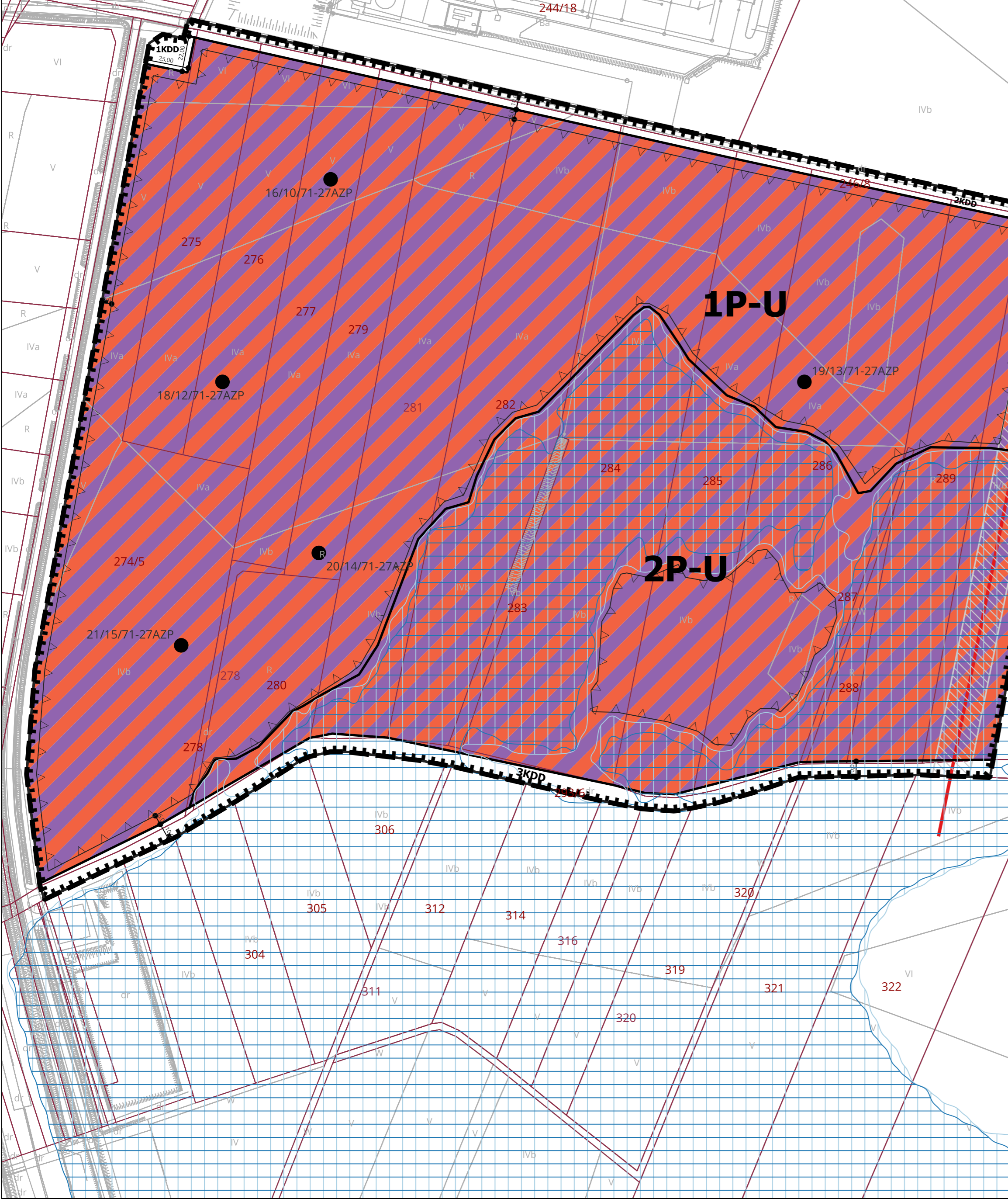


MIEJSCOWY PLAN ZAGOSPODAROWANIA PRZESTRZENNEGO  
DLA KOMPLEKSU PRZEMYSŁOWEGO "KORZEŃSKO I"

Skala: 1 : 2 000



ZAŁĄCZNIK NR 1  
DO UCHWAŁY NR .....  
RADY GMINY ŻMIGRÓD  
Z DNIA .....  
OPUBLIKOWANO  
W DZIENNIKU URZĘDOWYM  
WOJEWÓDZTWA DOLNOŚLĄSKIEGO  
Z DNIA ..... POZ. ....



OZNACZENIA

OZNACZENIA GRAFICZNE BĘDĄCE USTALENIAMI PLANU

- GRANICA OBSZARU OBJĘTEGO PLANEM
- LINIE ROZGRANICZAJĄCE TERENY O RÓŻNYM PRZEZNACZENIU LUB RÓŻNYCH ZASADACH ZAGOSPODAROWANIA
- NIEPRZEKRACZALNE LINIE ZABUDOWY
- ZIELEŃ O CHARAKTERZE IZOLACYJNYM I KRAJOBRAZOWYM
- GRANICA STREFY OCHRONY KONSERWATORSKIEJ OW DLA OCHRONY ZABYTKÓW ARCHEOLOGICZNYCH
- GRANICA STREFY OCHRONNEJ NAPOWIETRZNEJ LINII ELEKTROENERGETYCZNEJ 110KV
- WYBRANE ODLEGŁOŚCI ELEMENTÓW ZAGOSPODAROWANIA PODANE W METRACH

SYMBOLE PRZEZNACZENIA TERENÓW

- P-U** TEREN PRODUKCJI LUB USŁUG
- KDD** TEREN DROGI DOJAZDOWEJ

OZNACZENIA GRAFICZNE O CHARAKTERZE INFORMACYJNYM USTANOWIONE NA PODSTAWIE PRZEPISÓW ODREBNYCH

- ORIENTACYJNE POŁOŻENIE STANOWISK ARCHEOLOGICZNYCH
- OBSZAR SZCZEGÓLNEGO ZAGROŻENIA POWODZIĄ NA KTÓRYM PRAWDOPODOBIEŃSTWO WYSTĄPIENIA POWODZI JEST ŚRĘDNIIE I WYNOŚY 1%
- NA KTÓRYM PRAWDOPODOBIEŃSTWO WYSTĄPIENIA POWODZI JEST WYSOKIE I WYNOŚY 10%
- GRANICA OBSZARU NATURA 2000 OSTOJA NAD BARYCZĄ
- GRANICA PARKU KRAJOBRAZOWEGO DOLINA BARYCZY

OZNACZENIA GRAFICZNE O CHARAKTERZE INFORMACYJNYM

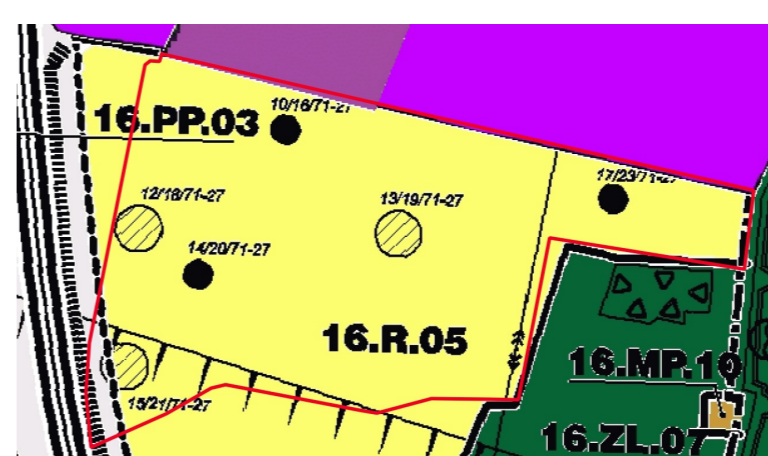
- LINIA ELEKTROENERGETYCZNA 110 KV
- GRANICE DZIAŁEK EWIDENCYJNYCH
- 387 NUMERY DZIAŁEK EWIDENCYJNYCH

OPRACOWANIE SPORZĄDZONO W UKŁADZIE WSPÓRZĘDNYCH PL-1992, NA MAPIE ZASADNICZEJ W POSTACI WEKTOROWEJ, DO KTÓREJ ODNOŚY SIĘ: LICENCJA NR GKK.6642.910.2024\_0220\_P WYDANA PRZEZ STAROSTĘ TRZEBNICKIEGO W DNIU 28 MARCA 2024 ROKU LICENCJA OKREŚLA ZAKRES UPRAWIENIĆ LICENCJOBIORCY DO WYKORZYSTANIA MATERIAŁÓW Z PAŃSTWOWEGO ZASOBU GEODEZYJNEGO I KARTOGRAFICZNEGO.

WYRYS Z PROJEKTU STUDIUM UWARUNKOWAŃ I KIERUNKÓW ZAGOSPODAROWANIA PRZESTRZENNEGO GMINY ŻMIGRÓD



WYRYS ZE STUDIUM UWARUNKOWAŃ I KIERUNKÓW ZAGOSPODAROWANIA PRZESTRZENNEGO GMINY ŻMIGRÓD



**LEGENDA**

TEREN PRODUKCJI LUB USŁUG (P-U)	TEREN DROGI DOJAZDOWEJ (KDD)	OBSZAR SZCZEGÓLNEGO ZAGROŻENIA POWODZIĄ NA KTÓRYM PRAWDOPODOBIEŃSTWO WYSTĄPIENIA POWODZI JEST ŚRĘDNIIE I WYNOŚY 1%	NA KTÓRYM PRAWDOPODOBIEŃSTWO WYSTĄPIENIA POWODZI JEST WYSOKIE I WYNOŚY 10%
ZIELEŃ O CHARAKTERZE IZOLACYJNYM I KRAJOBRAZOWYM	GRANICA STREFY OCHRONY KONSERWATORSKIEJ OW DLA OCHRONY ZABYTKÓW ARCHEOLOGICZNYCH	GRANICA OBSZARU NATURA 2000 OSTOJA NAD BARYCZĄ	GRANICA PARKU KRAJOBRAZOWEGO DOLINA BARYCZY
LINIA ELEKTROENERGETYCZNA 110 KV	GRANICE DZIAŁEK EWIDENCYJNYCH	387 NUMERY DZIAŁEK EWIDENCYJNYCH	GRANICA OBSZARU OBJĘTEGO PLANEM

**LEGENDA**

GRANICA OBSZARU OBJĘTEGO PLANEM	GRANICA STREFY OCHRONY KONSERWATORSKIEJ OW DLA OCHRONY ZABYTKÓW ARCHEOLOGICZNYCH	GRANICA STREFY OCHRONNEJ NAPOWIETRZNEJ LINII ELEKTROENERGETYCZNEJ 110KV	WYBRANE ODLEGŁOŚCI ELEMENTÓW ZAGOSPODAROWANIA PODANE W METRACH
TEREN PRODUKCJI LUB USŁUG (P-U)	TEREN DROGI DOJAZDOWEJ (KDD)	OBSZAR SZCZEGÓLNEGO ZAGROŻENIA POWODZIĄ NA KTÓRYM PRAWDOPODOBIEŃSTWO WYSTĄPIENIA POWODZI JEST ŚRĘDNIIE I WYNOŚY 1%	NA KTÓRYM PRAWDOPODOBIEŃSTWO WYSTĄPIENIA POWODZI JEST WYSOKIE I WYNOŚY 10%
ZIELEŃ O CHARAKTERZE IZOLACYJNYM I KRAJOBRAZOWYM	GRANICA STREFY OCHRONY KONSERWATORSKIEJ OW DLA OCHRONY ZABYTKÓW ARCHEOLOGICZNYCH	GRANICA OBSZARU NATURA 2000 OSTOJA NAD BARYCZĄ	GRANICA PARKU KRAJOBRAZOWEGO DOLINA BARYCZY

TYTUŁ OPRACOWANIA:	MIEJSCOWY PLAN ZAGOSPODAROWANIA PRZESTRZENNEGO DLA KOMPLEKSU PRZEMYSŁOWEGO "KORZEŃSKO I"	
SPORZĄDZIŁ:	BURMISTRZ GMINY ŻMIGRÓD PLAC WOJSKA POLSKIEGO 2-3 55-140 ŻMIGRÓD	
OPRACOWANIE:	KANON Sp. z o.o. UL. NADARZYŃSKA 54, 05-805 OTRĘBUSY	
ZESPÓŁ AUTORSKI:	MGR INŻ. ARCH. GRZEGORZ CHOJNACKI - GŁÓWNY PROJEKTANT MGR INŻ. PAULINA STARCZEWSKA - KOORDYNATOR PROJEKTU MGR ADAM OLEWNICZAK	
DATA:	WRZESIEŃ 2024	SKALA: 1 : 2 000
RYSunek:	Załącznik nr 1 do uchwały nr .....	Rady Gminy Żmigród z dnia .....