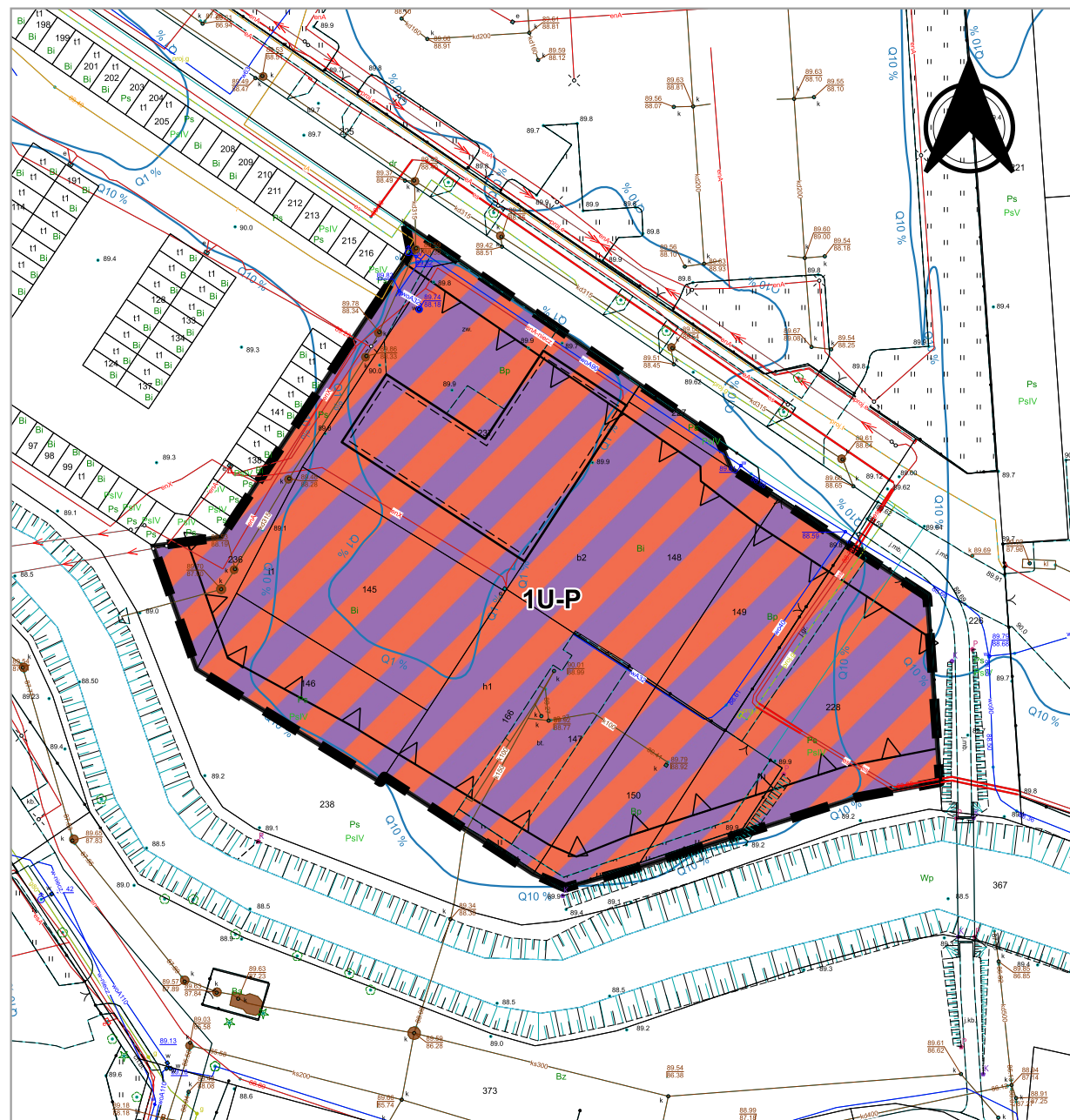


MIEJSCOWY PLAN ZAGOSPODAROWANIA PRZESTRZENNEGO DLA TERENU U/P PRZY UL. POZNAŃSKIEJ W ŻMIGRODZIE

Załącznik nr 1 do Uchwały Nr
Rady Miejskiej w Żmigrodzie z dnia



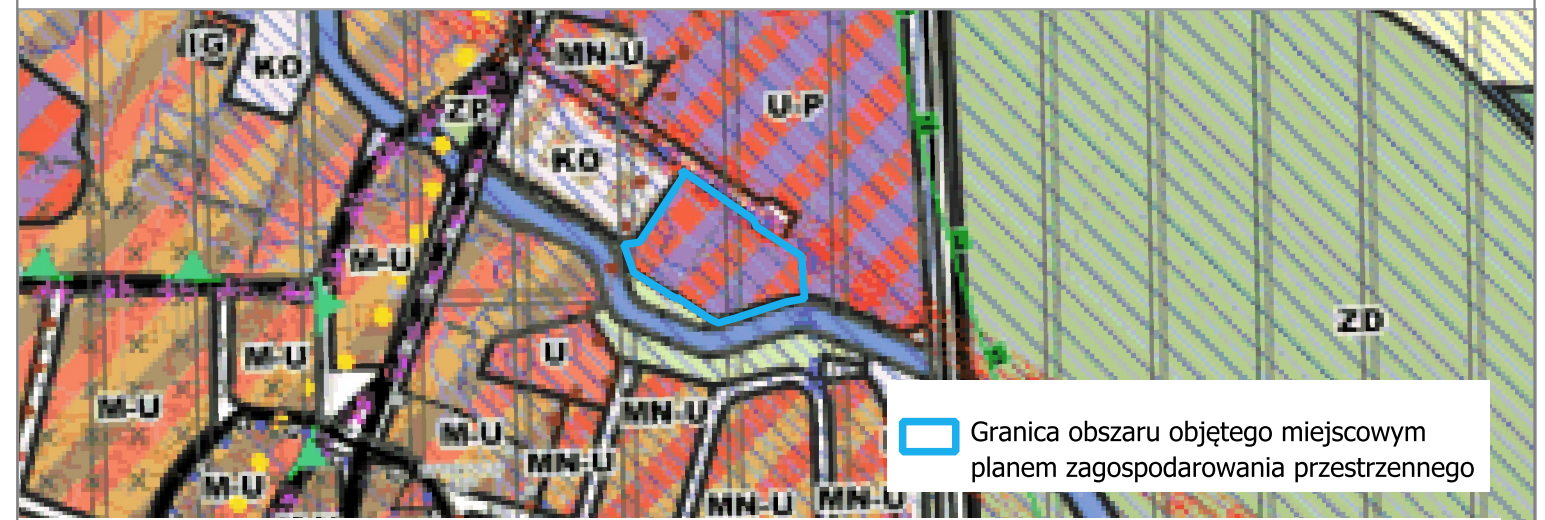
SKALA 1:1000

0 10 20 30 40 50 m







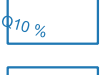
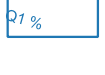
Podkład: Mapa zasadnicza w postaci wektorowej
Licencja nr GP.6642.8.2026_Q220_CL1
Układ współrzędnych: PL-2000 strefa 6

WYRYS ZE STUDIUM UWARUNKWAŃ I KIERUNKÓW ZAGOSPODAROWANIA PRZESTRZENNEGO GMINY ŻMIGRÓD



LEGENDA

OBOWIĄZUJĄCE USTALENIA PLANU MIEJSCOWEGO:

-  Granica obszaru objętego miejscowym planem zagospodarowania przestrzennego
-  Linia rozgraniczająca tereny o różnym przeznaczeniu lub różnych zasadach zagospodarowania
-  Teren usług lub produkcji
-  Nieprzekraczalne linie zabudowy
-  Obszar, na którym prawdopodobieństwo powodzi jest wysokie Q10%
-  obszar, na którym prawdopodobieństwo powodzi jest średnie Q1%

Obszar objęty planem znajduje się w całości w granicach:

- Parku Krajobrazowego Dolina Baryczy
- obszaru, na którym prawdopodobieństwo powodzi jest niskie Q0,2%
- strefy obserwacji archeologicznej OW