

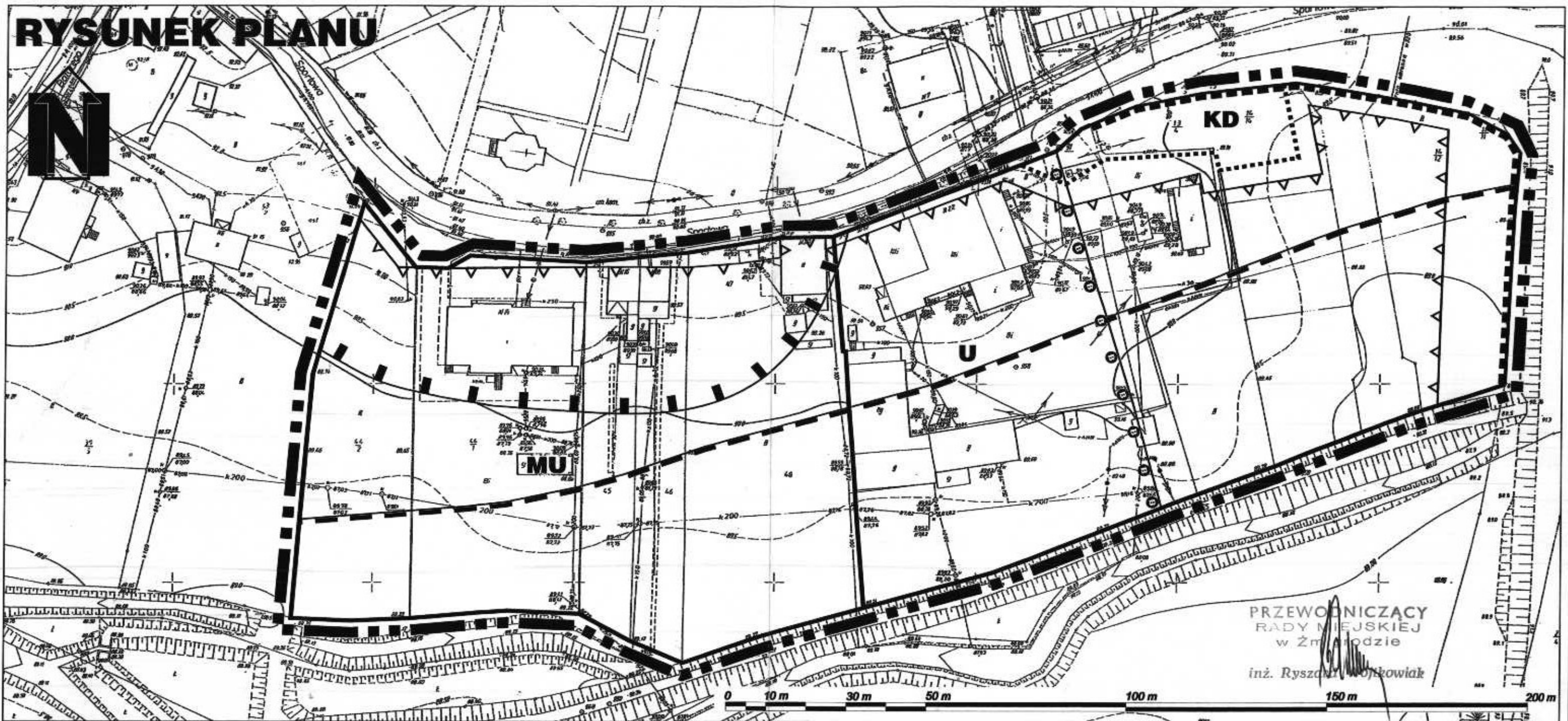
# MIASTO ŻMIGRÓD

Załącznik do Uchwały Nr 201/XXI/04  
Rady Miejskiej w Żmigrodzie  
z dnia 30 września 2004 r.







## MIEJSCOWY PLAN ZAGOSPODAROWANIA PRZESTRZENNEGO DLA TERENÓW POŁOŻONYCH W REJONIE UL. SPORTOWEJ






RADA MIEJSKA W ŻMIGRODZIE  
Plac Wojska Polskiego 2-3  
55-140 Żmigród

SKALA 1:1000



### LEGENDA

-  GRANICA OBSZARU OBJĘTEGO PLANEM
-  LINIE ROZGRANICZAJĄCE TERENY O RÓŻNYCH FUNKCJACH I ZASADACH ZAGOSPODAROWANIA
-  LINIA ROZGRANICZAJĄCA TERENY PLANOWANYCH ULIC PUBLICZNYCH, Z KTÓRYCH WYDZIELENIA MOŻNA ZREZYGNOWAĆ
-  ODCINEK LINII ROZGRANICZAJĄCEJ Z ZAKAZEM ORGANIZOWANIA ZJAZDÓW Z ULICY PUBLICZNEJ
-  NIEPRZEKRACZALNA LINIA ZABUDOWY
-  GRANICA STREFY "B" OCHRONY KONSERWATORSKIEJ

-  GRANICA 50-METROWEJ STREFY OCHRONNEJ WOKÓŁ CMENTARZA
-  GRANICA 50-METROWEJ STREFY OD STOPY WAŁU ZIMOWEGO RZEKI SĄSIEDZICZY
-  TEREN PRZEZNACZA SIĘ DLA OBIEKTÓW DZIAŁALNOŚCI GOSPODARCZEJ
-  TEREN PRZEZNACZA SIĘ DLA ZABUDOWY MIESZKANIOWEJ ORAZ DLA OBIEKTÓW DZIAŁALNOŚCI GOSPODARCZEJ
-  TEREN PRZEZNACZA SIĘ NA PASY ULICY PUBLICZNEJ DOJAZDOWEJ

443.331.2542	woj. wrocławskie pow. Milicz	m. ŻMIGRÓD
--------------	---------------------------------	------------

ARKUSZE MAP:  
443.333.0524  
443.333.0522

PELNE DEFINICJE OZNACZEŃ GRAFICZNYCH  
ZAWARTE SĄ W CZĘŚCI TEKSTOWEJ PLANU

**BIURO URBANISTYCZNE**  
55-510 Wrocław ul. Kolejowa 60/65, tel./fax (071) 341-17-05, 341-29-04

**MIASTO ŻMIGRÓD**  
MIEJSCOWY PLAN  
ZAGOSPODAROWANIA PRZESTRZENNEGO  
DLA TERENÓW POŁOŻONYCH W REJONIE UL. SPORTOWEJ

**RYSUNEK PLANU**

PROJEKTOWAŁ  
mgr inż. EDYTA JAWORSKA

WSPÓŁPRACOWNIK  
mgr inż. ALICJA WRODŁA

WROCŁAW  
30 WRZEŚNIA 2004

WSPÓŁPRACOWNIK  
mgr inż. WANDA WRODŁA